









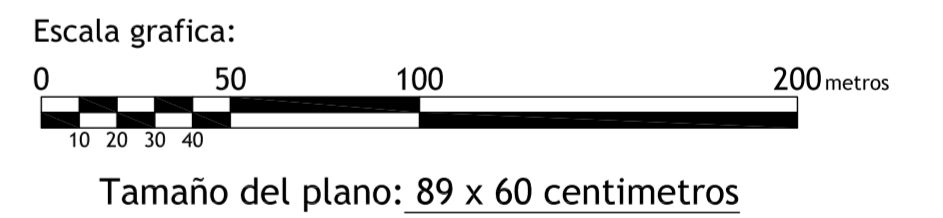
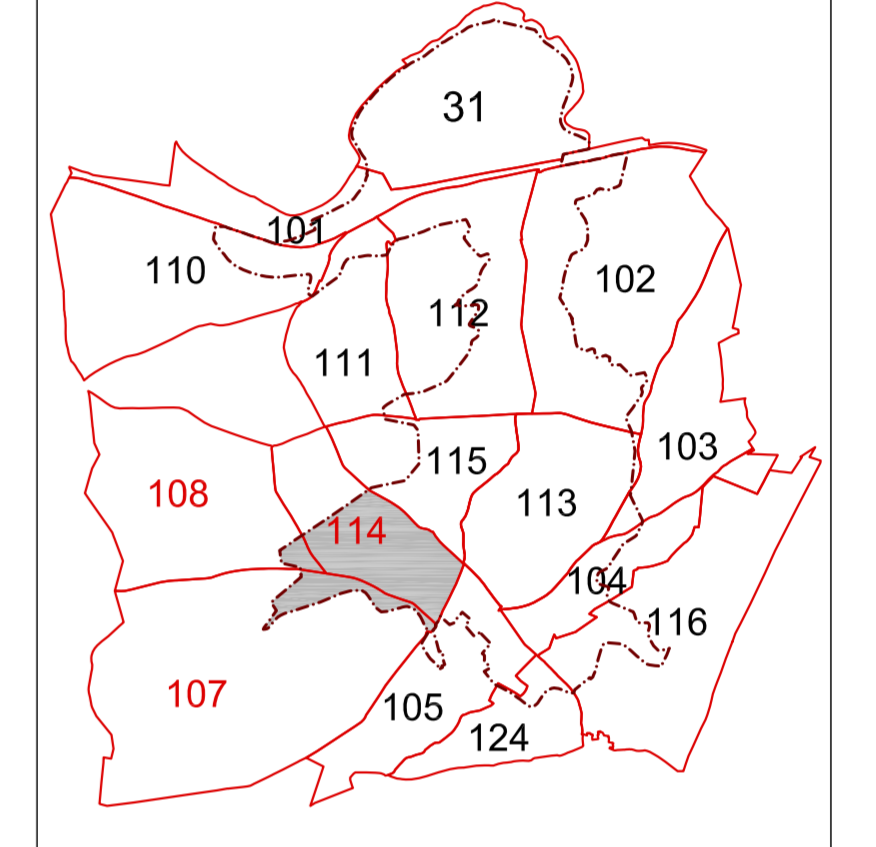


RELACION DE CLASES DE SUELO

	<i>I</i> Primera de labor		<i>VI</i> Sexta de labor
	<i>II</i> Segunda de labor		<i>VII</i> Septima de labor
	<i>III</i> Tercera de labor		<i>VIII</i> Primera de arbolado
	<i>IV</i> Cuarta de labor		<i>IX</i> Segunda de arbolado
	<i>V</i> Quinta de labor		<i>X</i> Eriales

Ex Excluida

— Perimetro poligono
 - - - - - Limite de poligono a concentrar



DILIGENCIA: para hacer constar que el presente plano corresponde a las Bases Definitivas de Concentración Parcelaria de la zona de CANAL DE ALMAZAN-DEMARCACION 4- (Soria) aprobadas por la Dirección General de Infraestructuras y Diversificación Rural por la Resolución de de de 2010

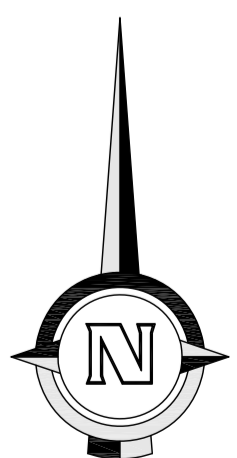
VºBº LA PRESIDENTA DE LA COMISION LOCAL EL SECRETARIO DE LA COMISION LOCAL

Fdo.: Encarnación Redondo Jiménez Fdo.: Rafael Medina Esteban

	
Junta de Castilla y León Consejería de Agricultura y Ganadería Dirección General de Infraestructuras y Diversificación Rural	INSTITUTO TECNOLÓGICO AGRARIO Junta de Castilla y León Consejería de Agricultura y Ganadería

ZONA DE CONCENTRACIÓN PARCELARIA:
CANAL DE ALMAZAN-DEMARCACION 4-ALMANTIGA COVARRUBIAS
 PROVINCIA: SORIA
 FASE:
BASES DEFINITIVAS

Observaciones:
POLIGONOS 107 108 114
 Vº.Bº: JOSE MANUEL RUIZ ROMERA Autor: PABLO HERRERA ESTEBAN
 JEFE DE LA UNIDAD TERRITORIAL DEL ITACYL INGENIERO TÉCNICO AGRÍCOLA
 Plano nº: **8**
 Escala: 1/2.000
 Fecha: JUNIO 2010



(Continúa Polígono 108)

Carramonte
 (Continúa Polígono 114)

Pol. 115

Pol. 105

(Continúa Polígono 107)

Z. U. Covarrubias