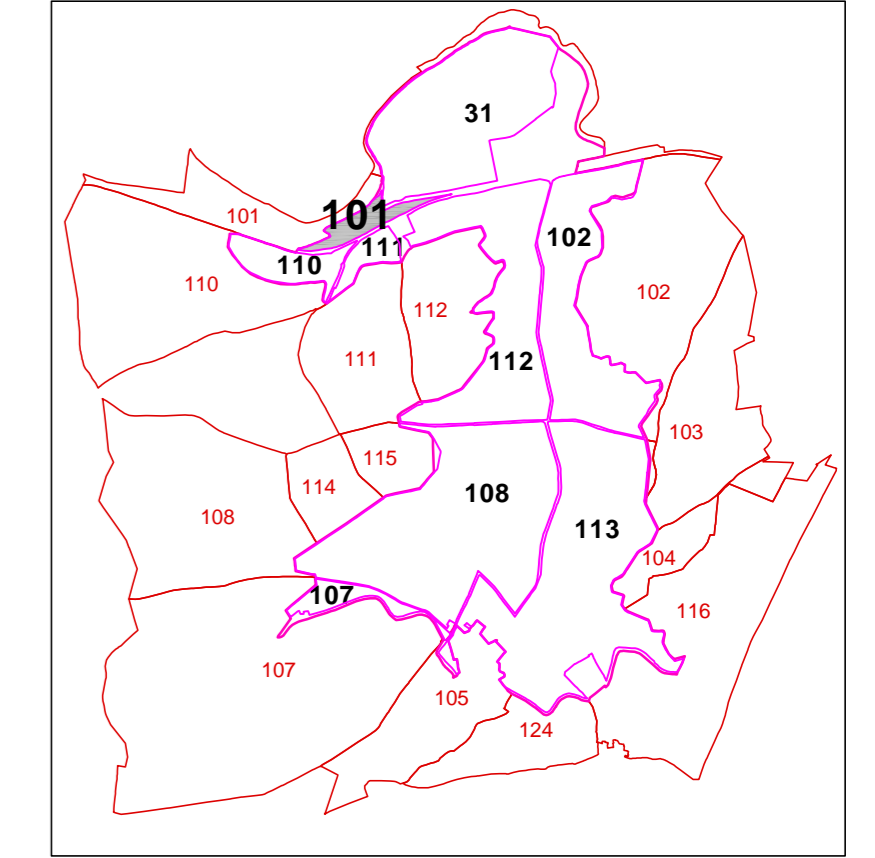


Emplazamiento  
 Polígono P. CONCENTRACION MODIFICADO  
 Polígono CATASTRO





Escala grafica:  
 0 50 100 200 metros  
 10 20 30 40  
 Tamaño del plano: 90 x 42 centímetros

*DILIGENCIA: para hacer constar que el presente plano corresponde al Proyecto Modificado de Concentración Parcelaria de la zona de CANAL DE ALMAZÁN -DEMARCACIÓN 4- (Soria), aprobado por este Servicio Territorial por Resolución de de de 2013.*

*LA JEFA DEL SERVICIO TERRITORIAL DE AGRICULTURA Y GANADERÍA*

*Fdo.: Encarnación Redondo Jiménez*

 		
ZONA DE CONCENTRACION PARCELARIA: <b>CANAL DE ALMAZÁN -DEMARCACIÓN 4-          ALMANTIGA COVARRUBIAS</b>		
PROVINCIA: SORIA FASE: <b>PROYECTO MODIFICADO</b>		Plano nº: <b>4</b>
Observaciones: <b>POLIGONO 101</b>		
Vº. Bº: JOSE MANUEL RUIZ ROMERA	Autor: PABLO HERRERA ESTEBAN	Escala: 1/2.000
JEFE DE LA UNIDAD TERRITORIAL DEL ITACYL		INGENIERO TECNICO AGRICOLA ENERO 2013