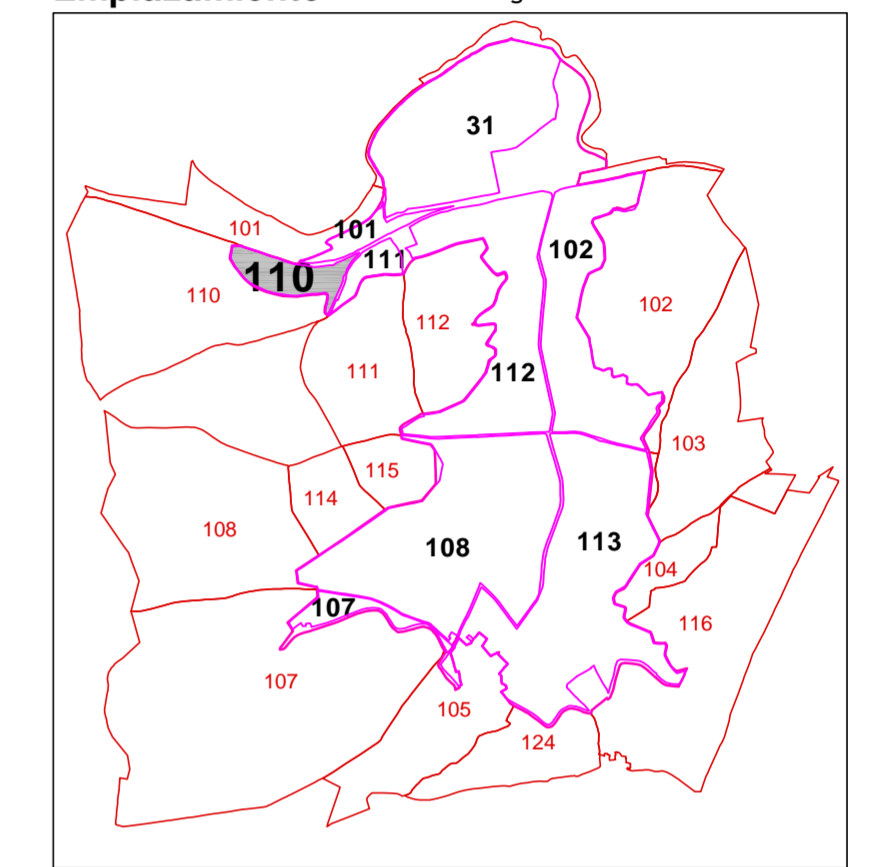


Emplazamiento
 Poligono P. CONCENTRACION MODIFICADO
 Poligono CATASTRO




Tamaño del plano: 90 x 42 centímetros

DILIGENCIA: para hacer constar que el presente plano corresponde al Proyecto Modificado de Concentración Parcelaria de la zona de CANAL DE ALMAZÁN -DEMARCACIÓN 4- (Soria), aprobado por este Servicio Territorial por Resolución de de de 2013.

LA JEFA DEL SERVICIO TERRITORIAL DE AGRICULTURA Y GANADERÍA

Fdo.: Encarnación Redondo Jiménez




ZONA DE CONCENTRACION PARCELARIA:
**CANAL DE ALMAZÁN -DEMARCACIÓN 4-
 ALMANTIGA COVARRUBIAS**

PROVINCIA: SORIA
 FASE:
PROYECTO MODIFICADO

Observaciones:
POLIGONO 110

Vº. Bº: JOSE MANUEL RUIZ ROMERA Autor: PABLO HERRERA ESTEBAN
 JEFE DE LA UNIDAD TERRITORIAL DEL ITACYL INGENIERO TECNICO AGRICOLA



Plano nº: **8**
 Escala: 1/2.000
 Fecha: ENERO 2013