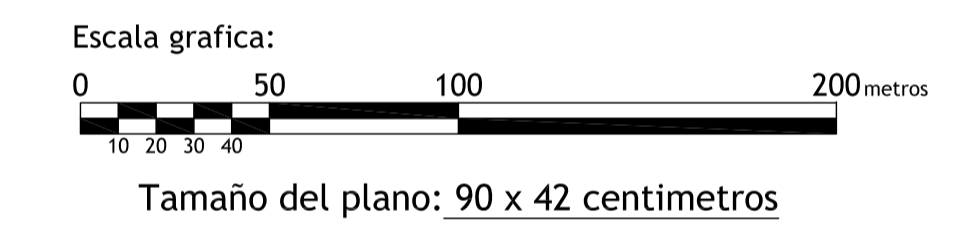
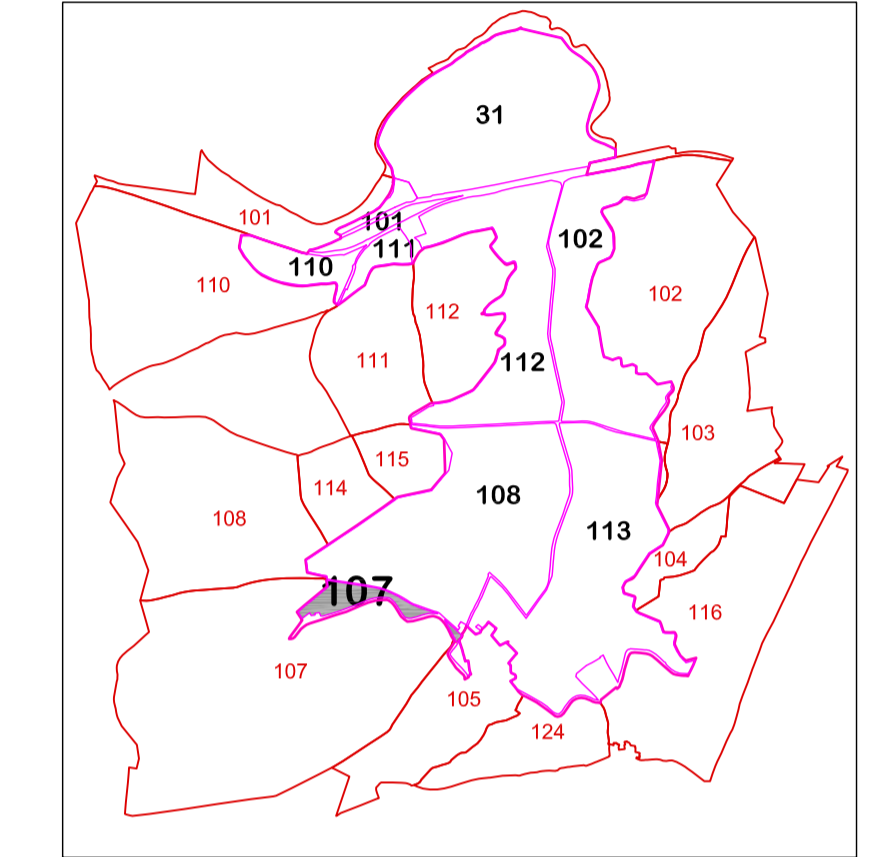



Emplazamiento
 Polígono PROYECTO CONCENTRACION
 Polígono CATASTRO



DILIGENCIA: para hacer constar que el presente plano corresponde al Proyecto de Concentración Parcelaria de la zona de CANAL DE ALMAZÁN -DEMARCACIÓN 4- (Soria), aprobado por este Servicio Territorial por Resolución de de de 2011.
 LA JEFE DEL SERVICIO TERRITORIAL DE AGRICULTURA Y GANADERÍA
 Fdo.: Encarnación Redondo Jiménez

 		
ZONA DE CONCENTRACIÓN PARCELARIA: CANAL DE ALMAZÁN -DEMARCACIÓN 4- ALMANTIGA COVARRUBIAS		
PROVINCIA: SORIA FASE: PROYECTO		Plano nº: 6
Observaciones: POLIGONO 107		
Vº.Bº: JOSE MANUEL RUIZ ROMERA	Autor: PABLO HERRERA ESTEBAN	Escala: 1/2.000
JEFE DE LA UNIDAD TERRITORIAL DEL ITACYL		INGENIERO TÉCNICO AGRÍCOLA Fecha: SEPTIEMBRE 2011