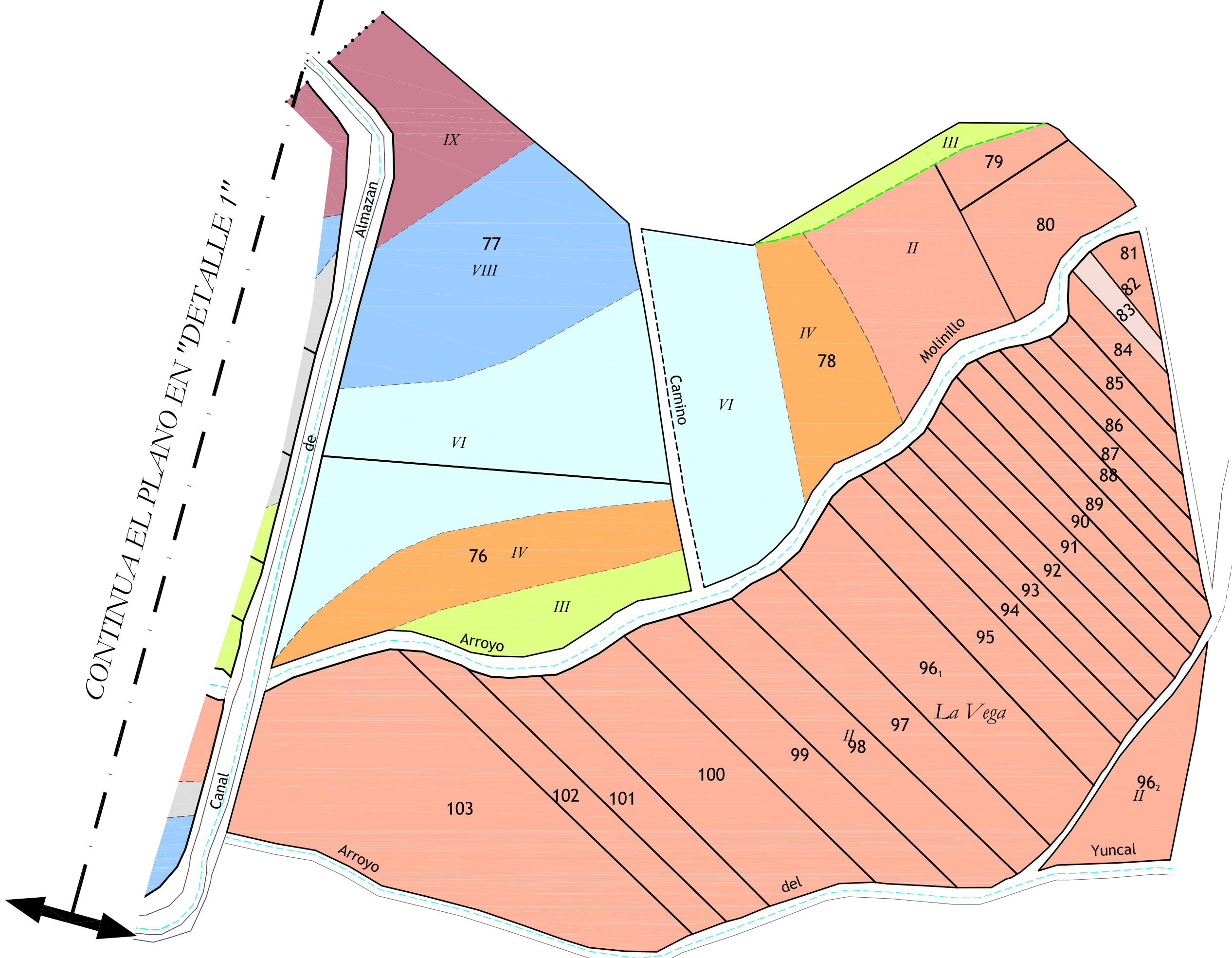
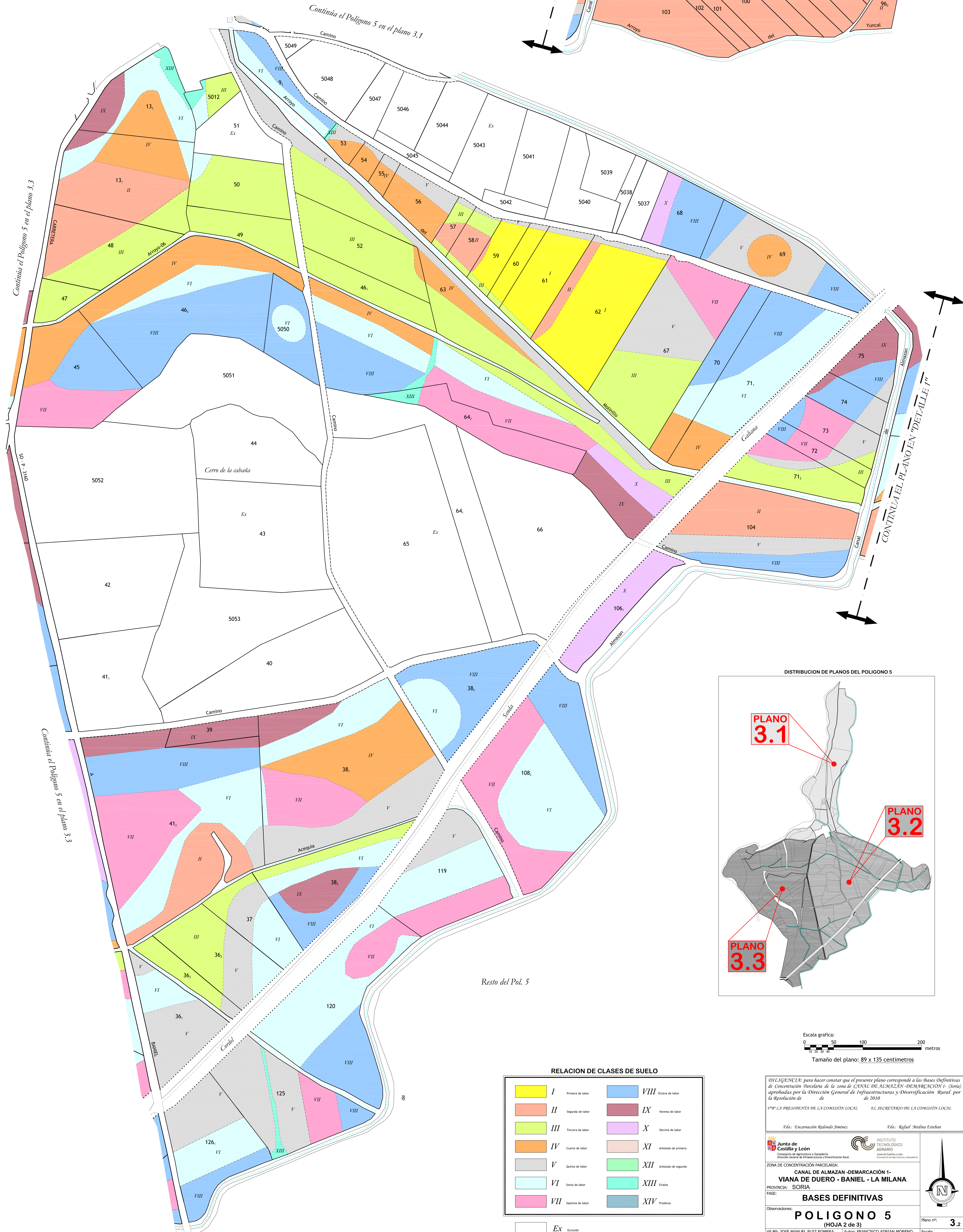


DETALLE 1



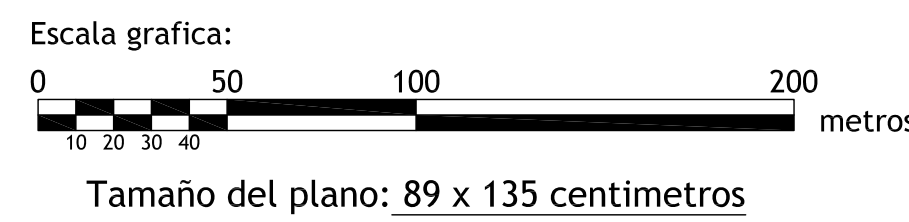
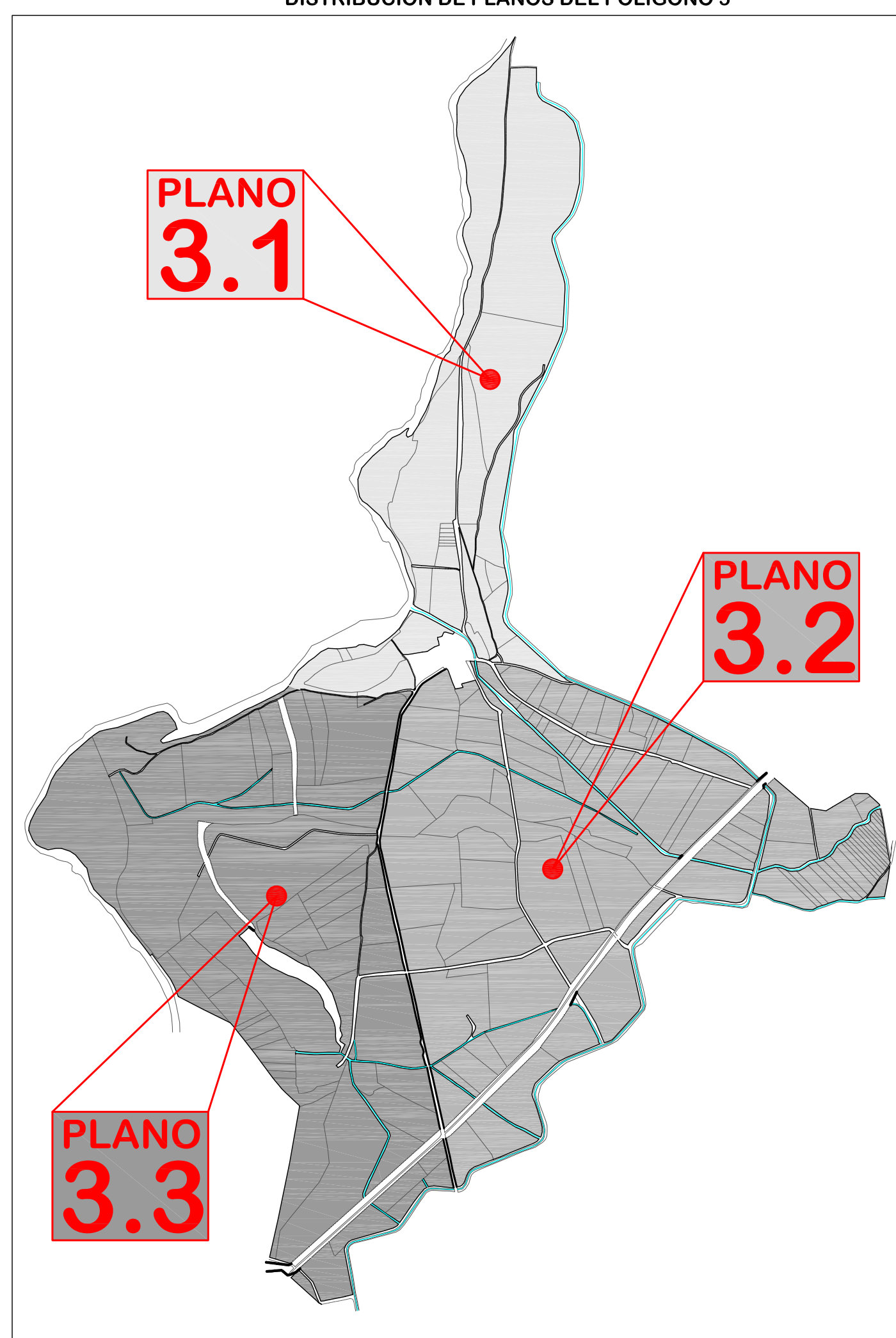
Continúa el Polígono 5 en el plano 3.1

Continúa el Polígono 5 en el plano 3.3



Resto del Pol. 5

DISTRIBUCION DE PLANOS DEL POLIGONO 5



Tamaño del plano: 89 x 135 centímetros

RELACION DE CLASES DE SUELO

I	Primera de labor	VIII	Octava de labor
II	Segunda de labor	IX	Novena de labor
III	Tercera de labor	X	Decima de labor
IV	Cuarta de labor	XI	Arbolado de primera
V	Quinta de labor	XII	Arbolado de segunda
VI	Sexta de labor	XIII	Erizos
VII	Séptima de labor	XIV	Praderas
Ex	Ex		

DILEGENCIA: para hacer constar que el presente plano corresponde a las Bases Definitivas de Concentración Parcelaria de la zona de CANAL DE ALMAZAN-DEMARCACION 1- (Soria) aprobadas por la Dirección General de Infraestructuras y Diversificación Rural por la Resolución de 2010.

VºPº LA PRESIDENCIA DE LA COMISIÓN LOCAL EL SECRETARIO DE LA COMISIÓN LOCAL

Fdo.: Encarnación Redondo Jiménez Fdo.: Rafael Medina Esteban

INSTITUTO TECNOLÓGICO AGRARIO

Junta de Castilla y León
Comunidad de Agricultura y Ganadería
Consejo Central de Infraestructuras y Diversificación Rural

INSTITUTO TECNOLÓGICO AGRARIO
Agencia Castilla y León
Centro de Rega Urbana y Comarcal

ZONA DE CONCENTRACIÓN PARCELARIA:
**CANAL DE ALMAZAN-DEMARCACION 1-
VIANA DE DUERO - BANIEL - LA MILANA**

PROVINCIA: SORIA

FASE:
BASES DEFINITIVAS

Observaciones:
**POLIGONO 5
(HOJA 2 de 3)**

Plano nº: **3.2**

VºPº: JOSE MANUEL RUIZ ROMERA Autor: FRANCISCO ADRIAN MORENO Escala: 1/2.000

JEFE DE LA UNIDAD TERRITORIAL DEL TRAYecto INGENIERO TÉCNICO AGRÍCOLA OCTUBRE 2010