



**Junta de
Castilla y León**

Consejería de Agricultura y Ganadería
Dirección General de Producción Agropecuaria y Desarrollo Rural



**INSTITUTO
TECNOLÓGICO
AGRARIO**

Junta de Castilla y León
Consejería de Agricultura y Ganadería

ZONA: **HINOJOSA DE DUERO**

MUNICIPIO: **Hinojosa de Duero**

PROVINCIA: **SALAMANCA**

FASE: **PROYECTO**

**RELACIÓN DE ATRIBUCIONES
POR PROPIETARIO SEGÚN EL
CARÁCTER DE LOS BIENES**

T-24

02/06/2014

Página:

1

DATOS DE LOS PROPIETARIOS		CARÁCTER DE LOS BIENES	* * * * F I N C A S * * * *				
Número	Apellidos y Nombre		POL.	MASA	NUM.	SUPERFICIE (m ²)	VALOR
3	*** DATO OCULTO ***		2	6	3	75420	1.809.114
						75420	1.809.114
5	*** DATO OCULTO ***		5	3	5	17423	1.148.711
			5	8	5	15266	791.250
						32689	1.939.961
7	*** DATO OCULTO ***	100 % Privativos	6	18	7	33813	1.125.408
						33813	1.125.408
9	*** DATO OCULTO ***		2	1	9	24540	1.036.736
			8	4	9	44635	3.266.768
						69175	4.303.504
12	*** DATO OCULTO ***	100 % Privativos	8	22	12	104376	1.622.452
			8	23	12	29171	385.575
			8	23	12	1204	28.405
						134751	2.036.432
13	*** DATO OCULTO ***		6	23	13	43102	3.150.229
			8	20	13	28114	1.167.821
						71216	4.318.050
14	*** DATO OCULTO ***	100 % Privativos	1	2	14	7366	262.470
			8	3	14	72315	4.085.558
						79681	4.348.028
16	*** DATO OCULTO ***		2	1	16	4517	246.521
						4517	246.521



Junta de Castilla y León

Consejería de Agricultura y Ganadería
Dirección General de Producción Agropecuaria y Desarrollo Rural



INSTITUTO TECNOLÓGICO AGRARIO

Junta de Castilla y León
Consejería de Agricultura y Ganadería

ZONA: **HINOJOSA DE DUERO**

MUNICIPIO: **Hinojosa de Duero**

PROVINCIA: **SALAMANCA**

FASE: **PROYECTO**

**RELACION DE ATRIBUCIONES
POR PROPIETARIO SEGÚN EL
CARÁCTER DE LOS BIENES**

T-24

02/06/2014

Página:

2

DATOS DE LOS PROPIETARIOS		CARÁCTER DE LOS BIENES	* * * * F I N C A S * * * *				
Número	Apellidos y Nombre		POL.	MASA	NUM.	SUPERFICIE (m ²)	VALOR
17	*** DATO OCULTO ***	100 % Privativos	2	1	17	12115	656.034
						12115	656.034
18	*** DATO OCULTO ***		3	2	18	54623	750.999
			3	10	18	30948	1.825.661
						85571	2.576.660
19	*** DATO OCULTO ***	100 % Privativos	3	2	19	47160	753.452
		100 % Privativos	9	3	19	63208	2.561.973
						110368	3.315.425
20	*** DATO OCULTO ***		2	1	20	5084	300.810
			8	9	20	1284	112.992
						6368	413.802
24	*** DATO OCULTO ***	100 % Gananciales	7	2	24	22509	1.783.328
		100 % Gananciales	8	20	24	80362	4.166.622
						102871	5.949.950
25	*** DATO OCULTO ***	100 % Privativos	8	2	25	635	33.020
						635	33.020
26	*** DATO OCULTO ***	100 % Privativos	8	2	26	14903	983.598
						14903	983.598
27	*** DATO OCULTO ***	100 % Gananciales	8	2	27	10605	666.008
						10605	666.008

DATOS DE LOS PROPIETARIOS		CARÁCTER DE LOS BIENES	* * * * F I N C A S * * * *				
Número	Apellidos y Nombre		POL.	MASA	NUM.	SUPERFICIE (m ²)	VALOR
31	*** DATO OCULTO ***	94% GAN--6% PRIV	5	15	31	207661	10.188.876
						207661	10.188.876
33	*** DATO OCULTO ***		8	20	33	17392	944.541
						17392	944.541
37	*** DATO OCULTO ***		8	9	37	3748	318.852
						3748	318.852
38	*** DATO OCULTO ***	13% GAN--87% PRIV	8	9	38	18212	968.906
			8	16	38	6363	421.776
						24575	1.390.682
39	*** DATO OCULTO ***		2	1	39	13620	838.531
			6	6	39	40835	2.792.748
			8	2	39	19384	1.209.330
			8	23	39	29729	1.283.227
			9	3	39	181525	7.205.097
						285093	13.328.933
40	*** DATO OCULTO ***	100 % Privativos	3	2	40	5155	175.539
						5155	175.539
41	*** DATO OCULTO ***		5	10	41	7983	472.049
			5	10	41	3893	202.436
			5	11	41	31544	1.925.548
						43420	2.600.033
42	*** DATO OCULTO ***	100 % Privativos	3	3	42	6480	238.395



Junta de Castilla y León

Consejería de Agricultura y Ganadería
Dirección General de Producción Agropecuaria y Desarrollo Rural



INSTITUTO TECNOLÓGICO AGRARIO

Junta de Castilla y León
Consejería de Agricultura y Ganadería

ZONA: **HINOJOSA DE DUERO**

MUNICIPIO: **Hinojosa de Duero**

PROVINCIA: **SALAMANCA**

FASE: **PROYECTO**

RELACION DE ATRIBUCIONES

POR PROPIETARIO SEGÚN EL

CARÁCTER DE LOS BIENES

T-24

02/06/2014

Página:

4

DATOS DE LOS PROPIETARIOS

CARÁCTER DE LOS BIENES

****** F I N C A S ******

Número	Apellidos y Nombre	CARÁCTER DE LOS BIENES	**** F I N C A S ****				
			POL.	MASA	NUM.	SUPERFICIE (m ²)	VALOR
						6480	238.395
43	*** DATO OCULTO ***		5	3	43	52650	2.388.191
						52650	2.388.191
44	*** DATO OCULTO ***		5	10	44	6336	335.548
						6336	335.548
45	*** DATO OCULTO ***	100 % Gananciales	5	9	45	24390	943.510
						24390	943.510
46	*** DATO OCULTO ***	100 % Gananciales	9	4	46	118698	5.174.927
						118698	5.174.927
47	*** DATO OCULTO ***		6	12	47	8124	422.448
						8124	422.448
48	*** DATO OCULTO ***	100 % Privativos	5	4	48	2263	128.047
						2263	128.047
51	*** DATO OCULTO ***		2	1	51	38509	2.246.026
			8	9	51	23650	1.523.532
						62159	3.769.558
52	*** DATO OCULTO ***		2	1	52	12847	638.584
			8	9	52	25470	1.692.648
			8	22	52	8494	73.015
			8	23	52	19854	278.448
						66665	2.682.695

ZONA: **HINOJOSA DE DUERO**

MUNICIPIO: **Hinojosa de Duero**

PROVINCIA: **SALAMANCA**

FASE: **PROYECTO**

**RELACION DE ATRIBUCIONES
POR PROPIETARIO SEGÚN EL
CARÁCTER DE LOS BIENES**

T-24

02/06/2014

Página:

5

DATOS DE LOS PROPIETARIOS		CARÁCTER DE	***** F I N C A S *****				
Número	Apellidos y Nombre	LOS BIENES	POL.	MASA	NUM.	SUPERFICIE (m ²)	VALOR
53	*** DATO OCULTO ***	58% GAN--42% PRIV	1	5	53	71832	3.718.498
		58% GAN--42% PRIV	2	6	53	36834	730.379
		58% GAN--42% PRIV	4	3	53	26777	404.623
		58% GAN--42% PRIV	5	3	53	152827	3.413.657
		58% GAN--42% PRIV	7	6	53	45528	1.853.478
		58% GAN--42% PRIV	8	16	53	16418	1.155.894
		58% GAN--42% PRIV	8	23	53	55227	2.321.179
		58% GAN--42% PRIV	9	5	53	365869	15.137.460
							771312
55	*** DATO OCULTO ***	95% GAN--5% PRIV	7	4	55	112365	5.626.346
						112365	5.626.346
56	*** DATO OCULTO ***	100 % Privativos	7	4	56	29077	1.540.028
						29077	1.540.028
57	*** DATO OCULTO ***		2	1	57	58693	2.779.375
			5	9	57	96912	5.783.196
			8	22	57	74482	1.354.598
					230087	9.917.169	
58	*** DATO OCULTO ***	100 % Privativos	6	14	58	47137	1.939.814
						47137	1.939.814
60	*** DATO OCULTO ***	100 % Privativos	2	1	60	23112	590.572
		100 % Privativos	8	22	60	45116	200.286
		100 % Privativos	8	23	60	370845	4.958.636
					439073	5.749.494	
61	*** DATO OCULTO ***		5	8	61	23746	1.367.778



**Junta de
Castilla y León**

Consejería de Agricultura y Ganadería
Dirección General de Producción Agropecuaria y Desarrollo Rural



**INSTITUTO
TECNOLÓGICO
AGRARIO**

Junta de Castilla y León
Consejería de Agricultura y Ganadería

ZONA: **HINOJOSA DE DUERO**

MUNICIPIO: **Hinojosa de Duero**

PROVINCIA: **SALAMANCA**

FASE: **PROYECTO**

**RELACION DE ATRIBUCIONES
POR PROPIETARIO SEGÚN EL
CARÁCTER DE LOS BIENES**

T-24

02/06/2014

Página:

6

DATOS DE LOS PROPIETARIOS		CARÁCTER DE LOS BIENES	***** F I N C A S *****				
Número	Apellidos y Nombre		POL.	MASA	NUM.	SUPERFICIE (m ²)	VALOR
						23746	1.367.778
62	*** DATO OCULTO ***	100 % Privativos	4	2	62	119505	1.767.264
		100 % Privativos	8	10	62	43890	1.940.172
						163395	3.707.436
63	*** DATO OCULTO ***	92% GAN--8% PRIV	2	1	63	194832	10.620.994
		92% GAN--8% PRIV	6	2	63	174238	11.877.098
						369070	22.498.092
64	*** DATO OCULTO ***	100 % Privativos	2	8	64	7472	129.362
		100 % Privativos	8	9	64	34622	2.005.068
		100 % Privativos	8	22	64	42041	1.934.975
						84135	4.069.405
65	*** DATO OCULTO ***	100 % Privativos	4	1	65	157052	883.994
		100 % Privativos	8	21	65	51569	3.006.664
		100 % Privativos	9	3	65	29394	1.644.313
						238015	5.534.971
66	*** DATO OCULTO ***	7% GAN--93% PRIV	3	10	66	295411	15.631.522
		7% GAN--93% PRIV	5	9	66	46755	3.185.562
		7% GAN--93% PRIV	6	13	66	67691	3.098.709
		7% GAN--93% PRIV	8	9	66	6240	417.645
						416097	22.333.438
69	*** DATO OCULTO ***	100 % Privativos	6	11	69	60523	2.785.057
						60523	2.785.057
72	*** DATO OCULTO ***		6	5	72	34013	2.363.346

ZONA: **HINOJOSA DE DUERO**

MUNICIPIO: **Hinojosa de Duero**

PROVINCIA: **SALAMANCA**

FASE: **PROYECTO**

RELACION DE ATRIBUCIONES

POR PROPIETARIO SEGÚN EL

CARÁCTER DE LOS BIENES

T-24

02/06/2014

Página:

7

DATOS DE LOS PROPIETARIOS		CARÁCTER DE LOS BIENES	***** F I N C A S *****				
Número	Apellidos y Nombre		POL.	MASA	NUM.	SUPERFICIE (m ²)	VALOR
						34013	2.363.346
73	*** DATO OCULTO ***	6% GAN--94% PRIV	1	3	73	119419	4.668.258
		6% GAN--94% PRIV	5	9	73	152737	7.408.909
						272156	12.077.167
75	*** DATO OCULTO ***		2	1	75	60801	1.152.748
			5	12	75	9727	911.170
			8	16	75	9467	646.089
			8	18	75	59400	3.226.242
						139395	5.936.249
77	*** DATO OCULTO ***	100 % Gananciales	4	1	77	5201	62.990
						5201	62.990
78	*** DATO OCULTO ***	20% GAN--80% PRIV	8	20	78	20197	1.182.138
		20% GAN--80% PRIV	8	23	78	190380	3.288.480
						210577	4.470.618
79	*** DATO OCULTO ***	100 % Privativos	8	20	79	29753	1.675.676
						29753	1.675.676
85	*** DATO OCULTO ***	100 % Privativos	5	15	85	18118	752.806
						18118	752.806
86	*** DATO OCULTO ***		6	17	86	20678	630.484
			8	20	86	31074	1.340.054
						51752	1.970.538

ZONA: **HINOJOSA DE DUERO**

MUNICIPIO: **Hinojosa de Duero**

PROVINCIA: **SALAMANCA**

FASE: **PROYECTO**

**RELACION DE ATRIBUCIONES
POR PROPIETARIO SEGÚN EL
CARÁCTER DE LOS BIENES**

T-24

02/06/2014

Página:

8

DATOS DE LOS PROPIETARIOS		CARÁCTER DE LOS BIENES	* * * * F I N C A S * * * *				
Número	Apellidos y Nombre		POL.	MASA	NUM.	SUPERFICIE (m ²)	VALOR
89	*** DATO OCULTO ***	100 % Gananciales	8	9	89	28724	1.982.119
						28724	1.982.119
90	*** DATO OCULTO ***	100 % Privativos	2	6	90	24614	376.417
						24614	376.417
91	*** DATO OCULTO ***	36% GAN--64% PRIV	2	1	91	2925	146.250
		36% GAN--64% PRIV	2	1	91	131557	5.397.320
						134482	5.543.570
92	*** DATO OCULTO ***	58% GAN--42% PRIV	2	6	92	736237	11.073.940
		58% GAN--42% PRIV	6	7	92	3828	324.651
		58% GAN--42% PRIV	7	6	92	33374	1.420.481
						773439	12.819.072
93	*** DATO OCULTO ***	100 % Privativos	2	6	93	40276	370.899
		100 % Privativos	6	3	93	11896	776.813
		100 % Privativos	8	4	93	4271	332.584
						56443	1.480.296
96	*** DATO OCULTO ***	50% GAN--50% PRIV	6	4	96	6215	410.190
		50% GAN--50% PRIV	6	5	96	1059	74.484
		50% GAN--50% PRIV	7	3	96	17937	839.301
						25211	1.323.975
97	*** DATO OCULTO ***		5	9	97	25217	865.624
						25217	865.624
100	*** DATO OCULTO ***		1	3	100	172514	3.068.362
			3	10	100	34330	1.979.835

ZONA: **HINOJOSA DE DUERO**

MUNICIPIO: **Hinojosa de Duero**

PROVINCIA: **SALAMANCA**

FASE: **PROYECTO**

**RELACION DE ATRIBUCIONES
 POR PROPIETARIO SEGÚN EL
 CARÁCTER DE LOS BIENES**

T-24

02/06/2014

Página:

9

DATOS DE LOS PROPIETARIOS		CARÁCTER DE LOS BIENES	*** F I N C A S ***			
Número	Apellidos y Nombre		POL.	MASA	NUM.	SUPERFICIE (m ²)
					206844	5.048.197
101	*** DATO OCULTO ***					
		3	10	101	42187	2.313.390
		8	23	101	54030	1.257.043
					96217	3.570.433
103	*** DATO OCULTO ***					
		7	4	103	11808	678.974
		8	8	103	17914	942.204
					29722	1.621.178
105	*** DATO OCULTO ***					
		2	8	105	61914	1.077.360
		8	23	105	34101	441.223
					96015	1.518.583
107	*** DATO OCULTO ***					
		2	3	107	39067	1.759.210
		5	9	107	64739	3.555.794
		6	11	107	70897	3.065.399
					174703	8.380.403
108	*** DATO OCULTO ***					
		4	2	108	104890	1.630.125
		6	7	108	3505	348.220
		8	2	108	23639	1.370.594
					132034	3.348.939
109	*** DATO OCULTO ***					
		5	10	109	31129	1.740.822
		5	12	109	155966	5.784.419
		5	12	109	52419	2.954.982
					239514	10.480.223
110	*** DATO OCULTO ***					
		5	10	110	3748	226.844

ZONA: **HINOJOSA DE DUERO**

MUNICIPIO: **Hinojosa de Duero**

PROVINCIA: **SALAMANCA**

FASE: **PROYECTO**

**RELACION DE ATRIBUCIONES
POR PROPIETARIO SEGÚN EL
CARÁCTER DE LOS BIENES**

T-24

02/06/2014

Página: 10

DATOS DE LOS PROPIETARIOS		CARÁCTER DE LOS BIENES	* * * * F I N C A S * * * *				
Número	Apellidos y Nombre		POL.	MASA	NUM.	SUPERFICIE (m ²)	VALOR
					3748	226.844	
111	*** DATO OCULTO ***		9	1	111	42699	1.792.013
					42699	1.792.013	
114	*** DATO OCULTO ***		6	14	114	26318	1.310.061
					26318	1.310.061	
116	*** DATO OCULTO ***	3% GAN--97% PRIV	5	3	116	41475	2.056.691
		3% GAN--97% PRIV	5	12	116	12919	1.221.567
					54394	3.278.258	
117	*** DATO OCULTO ***	100 % Privativos	5	12	117	2160	206.027
					2160	206.027	
118	*** DATO OCULTO ***		5	9	118	14422	599.981
					14422	599.981	
119	*** DATO OCULTO ***	100 % Privativos	2	1	119	39718	391.089
		100 % Privativos	5	9	119	91623	5.427.635
		100 % Privativos	8	20	119	6959	388.384
					138300	6.207.108	
120	*** DATO OCULTO ***	100 % Privativos	2	1	120	59390	199.328
		100 % Privativos	3	1	120	24401	1.250.172
		100 % Privativos	6	5	120	13892	931.822
		100 % Privativos	8	20	120	26778	1.545.698
					124461	3.927.020	



Junta de Castilla y León

Consejería de Agricultura y Ganadería
Dirección General de Producción Agropecuaria y Desarrollo Rural



INSTITUTO TECNOLÓGICO AGRARIO

Junta de Castilla y León
Consejería de Agricultura y Ganadería

ZONA: **HINOJOSA DE DUERO**

MUNICIPIO: **Hinojosa de Duero**

PROVINCIA: **SALAMANCA**

FASE: **PROYECTO**

**RELACIÓN DE ATRIBUCIONES
POR PROPIETARIO SEGÚN EL
CARÁCTER DE LOS BIENES**

T-24

02/06/2014

Página:

11

DATOS DE LOS PROPIETARIOS		CARÁCTER DE LOS BIENES	***** F I N C A S *****				
Número	Apellidos y Nombre		POL.	MASA	NUM.	SUPERFICIE (m ²)	VALOR
121	*** DATO OCULTO ***		3	1	121	8187	230.943
						8187	230.943
122	*** DATO OCULTO ***	100 % Privativos	3	1	122	2450	49.000
						2450	49.000
124	*** DATO OCULTO ***		5	4	124	10582	531.703
						10582	531.703
125	*** DATO OCULTO ***		5	4	125	771	52.002
						771	52.002
126	*** DATO OCULTO ***		4	2	126	111844	2.551.992
						111844	2.551.992
127	*** DATO OCULTO ***	100 % Gananciales	8	7	127	2227	136.860
						2227	136.860
128	*** DATO OCULTO ***	100 % Privativos	7	4	128	14816	788.668
		100 % Privativos	8	17	128	9178	774.365
		100 % Privativos	8	19	128	21277	1.316.633
						45271	2.879.666
129	*** DATO OCULTO ***	31% GAN--69% PRIV	5	3	129	8658	449.391
						8658	449.391
130	*** DATO OCULTO ***		5	3	130	15072	783.744
						15072	783.744

ZONA: **HINOJOSA DE DUERO**

MUNICIPIO: **Hinojosa de Duero**

PROVINCIA: **SALAMANCA**

FASE: **PROYECTO**

**RELACION DE ATRIBUCIONES
POR PROPIETARIO SEGÚN EL
CARÁCTER DE LOS BIENES**

T-24

02/06/2014

Página:

12

DATOS DE LOS PROPIETARIOS		CARÁCTER DE LOS BIENES	* * * * F I N C A S * * * *				
Número	Apellidos y Nombre		POL.	MASA	NUM.	SUPERFICIE (m ²)	VALOR
132	*** DATO OCULTO ***	100 % Privativos	6	17	132	24269	568.468
						24269	568.468
133	*** DATO OCULTO ***		5	3	133	8062	549.582
						8062	549.582
134	*** DATO OCULTO ***	94% GAN--6% PRIV	5	3	134	220197	10.632.166
						220197	10.632.166
136	*** DATO OCULTO ***	100 % Privativos	1	4	136	610	31.510
						610	31.510
138	*** DATO OCULTO ***	100 % Gananciales	7	1	138	1227	122.700
						1227	122.700
140	*** DATO OCULTO ***	100 % Privativos	5	4	140	7737	386.957
						7737	386.957
141	*** DATO OCULTO ***	100 % Privativos	5	4	141	22588	1.074.417
						22588	1.074.417
142	*** DATO OCULTO ***		6	17	142	19902	715.329
						19902	715.329
143	*** DATO OCULTO ***	100 % Privativos	7	2	143	38532	2.030.181
		100 % Privativos	8	10	143	12718	1.211.503
						51250	3.241.684
145	*** DATO OCULTO ***	100 % Privativos	1	9	145	90032	1.422.988

ZONA: **HINOJOSA DE DUERO**

MUNICIPIO: **Hinojosa de Duero**

PROVINCIA: **SALAMANCA**

FASE: **PROYECTO**

RELACION DE ATRIBUCIONES

POR PROPIETARIO SEGÚN EL

CARÁCTER DE LOS BIENES

T-24

02/06/2014

Página:

13

DATOS DE LOS PROPIETARIOS

CARÁCTER DE LOS BIENES

***** F I N C A S *****

Número	Apellidos y Nombre	POL.	MASA	NUM.	SUPERFICIE (m ²)	VALOR
					90032	1.422.988
146	*** DATO OCULTO ***	3	2	146	113560	1.370.964
					113560	1.370.964
148	*** DATO OCULTO ***	1	9	148	49198	1.453.909
		5	9	148	124003	6.601.985
		7	5	148	45122	1.411.630
		8	16	148	22152	1.505.358
					240475	10.972.882
149	*** DATO OCULTO ***	5	9	149	10197	562.836
		6	5	149	17484	1.204.064
					27681	1.766.900
150	*** DATO OCULTO ***	2	1	150	40015	2.352.087
		3	2	150	58621	520.533
		5	9	150	53176	2.905.887
		7	3	150	81801	2.958.836
		7	4	150	48089	2.610.745
		7	5	150	44351	1.551.907
		7	7	150	22191	580.720
		9	2	150	135470	4.506.235
					483714	17.986.950
151	*** DATO OCULTO ***	2	8	151	16849	446.445
					16849	446.445
152	*** DATO OCULTO ***	3	1	152	78293	3.248.003
		7	6	152	1783	69.976

ZONA: **HINOJOSA DE DUERO**

MUNICIPIO: **Hinojosa de Duero**

PROVINCIA: **SALAMANCA**

FASE: **PROYECTO**

**RELACIÓN DE ATRIBUCIONES
POR PROPIETARIO SEGÚN EL
CARÁCTER DE LOS BIENES**

T-24

02/06/2014

Página: 14

DATOS DE LOS PROPIETARIOS		CARÁCTER DE LOS BIENES	***** F I N C A S *****				
Número	Apellidos y Nombre		POL.	MASA	NUM.	SUPERFICIE (m ²)	VALOR
152	*** DATO OCULTO ***		8	7	152	6053	373.554
			8	23	152	252811	3.000.236
						338940	6.691.769
153	*** DATO OCULTO ***	100 % Privativos	5	4	153	8286	498.931
						8286	498.931
154	*** DATO OCULTO ***	100 % Privativos	5	4	154	4964	327.624
						4964	327.624
155	*** DATO OCULTO ***	100 % Privativos	1	3	155	13733	529.951
		100 % Privativos	5	9	155	20800	1.215.737
						34533	1.745.688
156	*** DATO OCULTO ***	100 % Privativos	1	3	156	14663	655.530
						14663	655.530
157	*** DATO OCULTO ***	100 % Privativos	1	5	157	4592	177.811
						4592	177.811
158	*** DATO OCULTO ***	100 % Privativos	2	1	158	27756	155.000
						27756	155.000
161	*** DATO OCULTO ***	12% GAN--88% PRIV	5	9	161	79358	4.237.459
						79358	4.237.459
162	*** DATO OCULTO ***	100 % Gananciales	7	5	162	22636	813.384
		100 % Gananciales	8	14	162	41886	2.709.768
						64522	3.523.152



Junta de Castilla y León

Consejería de Agricultura y Ganadería
Dirección General de Producción Agropecuaria y Desarrollo Rural



INSTITUTO TECNOLÓGICO AGRARIO

Junta de Castilla y León
Consejería de Agricultura y Ganadería

ZONA: **HINOJOSA DE DUERO**

MUNICIPIO: **Hinojosa de Duero**

PROVINCIA: **SALAMANCA**

FASE: **PROYECTO**

**RELACION DE ATRIBUCIONES
POR PROPIETARIO SEGÚN EL
CARÁCTER DE LOS BIENES**

T-24

02/06/2014

Página: 15

DATOS DE LOS PROPIETARIOS		CARÁCTER DE LOS BIENES	* * * * F I N C A S * * * *				
Número	Apellidos y Nombre		POL.	MASA	NUM.	SUPERFICIE (m ²)	VALOR
165	*** DATO OCULTO ***	100 % Privativos	2	1	165	58705	1.265.929
					58705	1.265.929	
166	*** DATO OCULTO ***	100 % Privativos	2	1	166	57454	1.314.012
					57454	1.314.012	
167	*** DATO OCULTO ***	80% GAN--20% PRIV	9	4	167	39834	2.003.411
					39834	2.003.411	
169	*** DATO OCULTO ***	100 % Gananciales	2	1	169	7991	463.918
		100 % Gananciales	2	6	169	56475	1.404.433
					64466	1.868.351	
171	*** DATO OCULTO ***		5	8	171	4777	264.897
					4777	264.897	
172	*** DATO OCULTO ***	100 % Privativos	5	8	172	25289	1.352.340
					25289	1.352.340	
176	*** DATO OCULTO ***		2	2	176	30729	2.022.108
			7	5	176	45392	1.708.898
					76121	3.731.006	
177	*** DATO OCULTO ***	100 % Privativos	2	1	177	16312	995.468
		100 % Privativos	5	9	177	101927	4.483.892
		100 % Privativos	8	23	177	39432	2.190.576
					157671	7.669.936	
178	*** DATO OCULTO ***	17% GAN--83% PRIV	2	2	178	41953	2.286.161

ZONA: **HINOJOSA DE DUERO**

MUNICIPIO: **Hinojosa de Duero**

PROVINCIA: **SALAMANCA**

FASE: **PROYECTO**

**RELACION DE ATRIBUCIONES
POR PROPIETARIO SEGÚN EL
CARÁCTER DE LOS BIENES**

T-24

02/06/2014

Página: 16

DATOS DE LOS PROPIETARIOS		CARÁCTER DE LOS BIENES	***** F I N C A S *****				
Número	Apellidos y Nombre		POL.	MASA	NUM.	SUPERFICIE (m ²)	VALOR
178	*** DATO OCULTO ***	17% GAN--83% PRIV	5	13	178	28751	1.974.152
		17% GAN--83% PRIV	7	5	178	44950	1.584.684
						115654	5.844.997
180	*** DATO OCULTO ***	73% GAN--27% PRIV	2	1	180	36439	1.236.302
						36439	1.236.302
182	*** DATO OCULTO ***		2	1	182	26187	1.592.845
						26187	1.592.845
184	*** DATO OCULTO ***	100 % Privativos	6	18	184	62666	1.493.197
						62666	1.493.197
187	*** DATO OCULTO ***		5	9	187	8067	365.919
						8067	365.919
188	*** DATO OCULTO ***	33% GAN--67% PRIV	5	12	188	57289	2.042.086
						57289	2.042.086
189	*** DATO OCULTO ***	100 % Privativos	2	1	189	9267	83.403
						9267	83.403
190	*** DATO OCULTO ***	100 % Privativos	8	8	190	8007	285.282
						8007	285.282
191	*** DATO OCULTO ***	41% GAN--59% PRIV	8	7	191	16040	839.610
		41% GAN--59% PRIV	8	8	191	10216	200.969
						26256	1.040.579

ZONA: **HINOJOSA DE DUERO**

MUNICIPIO: **Hinojosa de Duero**

PROVINCIA: **SALAMANCA**

FASE: **PROYECTO**

**RELACION DE ATRIBUCIONES
POR PROPIETARIO SEGÚN EL
CARÁCTER DE LOS BIENES**

T-24

02/06/2014

Página: 17

DATOS DE LOS PROPIETARIOS		CARÁCTER DE LOS BIENES	* * * * F I N C A S * * * *				
Número	Apellidos y Nombre		POL.	MASA	NUM.	SUPERFICIE (m ²)	VALOR
193	*** DATO OCULTO ***		9	4	193	13923	631.736
						13923	631.736
194	*** DATO OCULTO ***		8	16	194	29344	1.953.119
						29344	1.953.119
195	*** DATO OCULTO ***		5	15	195	110322	6.923.457
			6	17	195	114130	5.465.169
			8	21	195	22912	1.132.635
						247364	13.521.261
196	*** DATO OCULTO ***	20% GAN--80% PRIV	5	9	196	182779	8.505.191
		20% GAN--80% PRIV	6	2	196	29867	1.898.429
						212646	10.403.620
198	*** DATO OCULTO ***	92% GAN--8% PRIV	2	8	198	197027	5.575.827
						197027	5.575.827
200	*** DATO OCULTO ***	100 % Privativos	8	22	200	46634	1.693.085
						46634	1.693.085
201	*** DATO OCULTO ***		6	14	201	52775	2.029.580
						52775	2.029.580
202	*** DATO OCULTO ***		5	9	202	44133	2.811.981
			6	14	202	35603	2.249.409
						79736	5.061.390
205	*** DATO OCULTO ***	100 % Privativos	8	2	205	7520	257.895

ZONA: **HINOJOSA DE DUERO**

MUNICIPIO: **Hinojosa de Duero**

PROVINCIA: **SALAMANCA**

FASE: **PROYECTO**

**RELACION DE ATRIBUCIONES
POR PROPIETARIO SEGÚN EL
CARÁCTER DE LOS BIENES**

T-24

02/06/2014

Página: 18

DATOS DE LOS PROPIETARIOS		CARÁCTER DE LOS BIENES	* * * * F I N C A S * * * *				
Número	Apellidos y Nombre		POL.	MASA	NUM.	SUPERFICIE (m ²)	VALOR
					7520	257.895	
206	*** DATO OCULTO ***		5	8	206	12628	778.162
					12628	778.162	
207	*** DATO OCULTO ***	16% GAN--84% PRIV	2	1	207	25309	592.373
		16% GAN--84% PRIV	8	22	207	20629	989.438
					45938	1.581.811	
208	*** DATO OCULTO ***	100 % Privativos	5	4	208	15062	1.038.930
					15062	1.038.930	
209	*** DATO OCULTO ***	100 % Privativos	6	14	209	17649	848.126
					17649	848.126	
210	*** DATO OCULTO ***	100 % Privativos	6	14	210	15393	974.776
					15393	974.776	
211	*** DATO OCULTO ***	100 % Privativos	5	12	211	16727	788.123
					16727	788.123	
212	*** DATO OCULTO ***	100 % Privativos	2	2	212	44640	2.008.932
					44640	2.008.932	
213	*** DATO OCULTO ***	100 % Privativos	6	1	213	12031	847.594
		100 % Privativos	6	13	213	42184	938.756
					54215	1.786.350	
215	*** DATO OCULTO ***	100 % Privativos	1	2	215	19974	485.684

DATOS DE LOS PROPIETARIOS		CARÁCTER DE LOS BIENES	* * * * F I N C A S * * * *				
Número	Apellidos y Nombre		POL.	MASA	NUM.	SUPERFICIE (m ²)	VALOR
215	*** DATO OCULTO ***	100 % Privativos	6	3	215	21605	1.548.084
		100 % Privativos	6	5	215	15773	1.017.951
						57352	3.051.719
220	*** DATO OCULTO ***	17% GAN--83% PRIV	2	1	220	30055	1.830.222
		17% GAN--83% PRIV	3	1	220	46714	909.799
		17% GAN--83% PRIV	6	14	220	25621	1.344.019
						102390	4.084.040
221	*** DATO OCULTO ***	1% GAN--99% PRIV	2	1	221	15888	948.310
		1% GAN--99% PRIV	3	1	221	108708	1.253.281
		1% GAN--99% PRIV	6	5	221	62175	3.905.305
		1% GAN--99% PRIV	6	14	221	102036	4.824.041
		1% GAN--99% PRIV	8	20	221	60272	3.735.095
						349079	14.666.032
223	*** DATO OCULTO ***	60% GAN--40% PRIV	6	11	223	41227	1.936.123
						41227	1.936.123
224	*** DATO OCULTO ***	100 % Privativos	5	9	224	43477	2.770.892
		100 % Privativos	6	11	224	4411	155.212
		100 % Privativos	9	1	224	5705	316.512
						53593	3.242.616
225	*** DATO OCULTO ***		9	1	225	282151	8.963.876
						282151	8.963.876
226	*** DATO OCULTO ***	100 % Privativos	3	10	226	44636	2.441.094
		100 % Privativos	6	5	226	24037	1.368.577
						68673	3.809.671

ZONA: **HINOJOSA DE DUERO**

MUNICIPIO: **Hinojosa de Duero**

PROVINCIA: **SALAMANCA**

FASE: **PROYECTO**

**RELACION DE ATRIBUCIONES
POR PROPIETARIO SEGÚN EL
CARÁCTER DE LOS BIENES**

T-24

02/06/2014

Página: 20

DATOS DE LOS PROPIETARIOS		CARÁCTER DE LOS BIENES	***** F I N C A S *****				
Número	Apellidos y Nombre		POL.	MASA	NUM.	SUPERFICIE (m ²)	VALOR
227	*** DATO OCULTO ***	40% GAN--60% PRIV	4	1	227	359295	3.245.556
		40% GAN--60% PRIV	4	2	227	217853	3.115.147
		40% GAN--60% PRIV	6	8	227	50878	1.709.179
		40% GAN--60% PRIV	6	9	227	4330	275.160
		40% GAN--60% PRIV	8	7	227	8328	457.657
					640684	8.802.699	
231	*** DATO OCULTO ***	100 % Gananciales	5	9	231	10479	559.633
						10479	559.633
234	*** DATO OCULTO ***		2	1	234	6528	351.132
						6528	351.132
235	*** DATO OCULTO ***		5	3	235	173090	8.281.340
						173090	8.281.340
238	*** DATO OCULTO ***	100 % Privativos	6	19	238	91439	3.541.367
						91439	3.541.367
239	*** DATO OCULTO ***	65% GAN--35% PRIV	2	6	239	8215	164.300
		65% GAN--35% PRIV	5	9	239	28804	1.658.083
		65% GAN--35% PRIV	8	7	239	29111	1.559.785
		65% GAN--35% PRIV	8	22	239	2199	44.231
					68329	3.426.399	
241	*** DATO OCULTO ***	100 % Privativos	3	10	241	12021	816.066
		100 % Privativos	9	2	241	12114	173.101
						24135	989.167

ZONA: **HINOJOSA DE DUERO**

MUNICIPIO: **Hinojosa de Duero**

PROVINCIA: **SALAMANCA**

FASE: **PROYECTO**

**RELACIÓN DE ATRIBUCIONES
POR PROPIETARIO SEGÚN EL
CARÁCTER DE LOS BIENES**

T-24

02/06/2014

Página:

21

DATOS DE LOS PROPIETARIOS		CARÁCTER DE LOS BIENES	* * * * F I N C A S * * * *				
Número	Apellidos y Nombre		POL.	MASA	NUM.	SUPERFICIE (m ²)	VALOR
242	*** DATO OCULTO ***	75% GAN--25% PRIV	3	10	242	96894	6.303.038
		75% GAN--25% PRIV	7	4	242	107159	6.305.981
		75% GAN--25% PRIV	9	2	242	159273	2.883.671
							363326
243	*** DATO OCULTO ***	63% GAN--37% PRIV	2	1	243	68394	3.740.853
		63% GAN--37% PRIV	2	8	243	15148	324.211
		63% GAN--37% PRIV	5	9	243	78290	4.359.495
		63% GAN--37% PRIV	6	2	243	95255	6.899.582
		63% GAN--37% PRIV	6	4	243	2870	172.581
		63% GAN--37% PRIV	6	5	243	76016	5.101.715
		63% GAN--37% PRIV	6	13	243	55442	1.305.326
		63% GAN--37% PRIV	6	14	243	51747	1.877.626
		63% GAN--37% PRIV	6	17	243	14819	1.297.044
							457981
244	*** DATO OCULTO ***	100 % Privativos	2	8	244	62588	1.349.723
		100 % Privativos	5	9	244	10378	702.688
		100 % Privativos	6	2	244	51724	2.841.937
							124690
245	*** DATO OCULTO ***	9% GAN--91% PRIV	2	3	245	55855	2.715.826
		9% GAN--91% PRIV	3	1	245	90355	1.450.425
		9% GAN--91% PRIV	5	9	245	54192	3.268.534
		9% GAN--91% PRIV	7	2	245	84481	3.876.764
							284883
247	*** DATO OCULTO ***	100 % Privativos	2	6	247	7250	145.000
							7250

ZONA: **HINOJOSA DE DUERO**

MUNICIPIO: **Hinojosa de Duero**

PROVINCIA: **SALAMANCA**

FASE: **PROYECTO**

**RELACION DE ATRIBUCIONES
POR PROPIETARIO SEGÚN EL
CARÁCTER DE LOS BIENES**

T-24

02/06/2014

Página: 22

DATOS DE LOS PROPIETARIOS		CARÁCTER DE LOS BIENES	**** F I N C A S ****				
Número	Apellidos y Nombre		POL.	MASA	NUM.	SUPERFICIE (m ²)	VALOR
248	*** DATO OCULTO ***	100 % Privativos	2	6	248	16867	417.642
						16867	417.642
249	*** DATO OCULTO ***	71% GAN--29% PRIV	2	6	249	11163	362.531
		71% GAN--29% PRIV	3	1	249	43468	2.718.363
		71% GAN--29% PRIV	8	3	249	64302	2.278.087
						118933	5.358.981
252	*** DATO OCULTO ***	2% GAN--98% PRIV	3	1	252	21572	1.489.692
		2% GAN--98% PRIV	3	2	252	1563	62.928
		2% GAN--98% PRIV	6	17	252	14701	698.286
		2% GAN--98% PRIV	9	2	252	47812	926.290
						85648	3.177.196
253	*** DATO OCULTO ***	100 % Privativos	2	1	253	13223	347.616
		100 % Privativos	7	4	253	49656	2.234.311
		100 % Privativos	8	16	253	2983	223.725
						65862	2.805.652
254	*** DATO OCULTO ***	56% GAN--44% PRIV	2	1	254	47152	989.822
		56% GAN--44% PRIV	7	4	254	17589	1.169.536
						64741	2.159.358
255	*** DATO OCULTO ***	12% GAN--88% PRIV	6	13	255	12298	330.008
		12% GAN--88% PRIV	8	19	255	84499	4.288.460
						96797	4.618.468
256	*** DATO OCULTO ***		5	8	256	6000	375.770
			6	18	256	54669	1.087.016
						60669	1.462.786

ZONA: **HINOJOSA DE DUERO**

MUNICIPIO: **Hinojosa de Duero**

PROVINCIA: **SALAMANCA**

FASE: **PROYECTO**

**RELACION DE ATRIBUCIONES
POR PROPIETARIO SEGÚN EL
CARÁCTER DE LOS BIENES**

T-24

02/06/2014

Página: 23

DATOS DE LOS PROPIETARIOS		CARÁCTER DE LOS BIENES	* * * * F I N C A S * * * *				
Número	Apellidos y Nombre		POL.	MASA	NUM.	SUPERFICIE (m ²)	VALOR
257	*** DATO OCULTO ***		5	8	257	16114	1.006.964
						16114	1.006.964
260	*** DATO OCULTO ***	36% GAN--64% PRIV	2	1	260	43597	2.100.609
		36% GAN--64% PRIV	5	9	260	33189	1.175.659
		36% GAN--64% PRIV	5	12	260	210095	8.468.231
		36% GAN--64% PRIV	6	14	260	12151	702.958
		36% GAN--64% PRIV	6	14	260	7310	577.518
		36% GAN--64% PRIV	6	17	260	34022	2.223.864
		36% GAN--64% PRIV	7	1	260	13909	946.732
						354273	16.195.571
261	*** DATO OCULTO ***	59% GAN--41% PRIV	5	11	261	19173	1.154.280
		59% GAN--41% PRIV	5	12	261	25454	1.684.626
						44627	2.838.906
262	*** DATO OCULTO ***	100 % Privativos	5	11	262	5067	281.065
						5067	281.065
264	*** DATO OCULTO ***		5	8	264	37549	2.008.986
						37549	2.008.986
265	*** DATO OCULTO ***	100 % Privativos	2	1	265	118558	472.204
		100 % Privativos	3	10	265	19778	1.424.418
		100 % Privativos	6	13	265	44796	1.982.882
		100 % Privativos	8	20	265	43866	2.696.107
						226998	6.575.611
266	*** DATO OCULTO ***		2	6	266	52030	604.615



Junta de Castilla y León

Consejería de Agricultura y Ganadería
Dirección General de Producción Agropecuaria y Desarrollo Rural



INSTITUTO TECNOLÓGICO AGRARIO

Junta de Castilla y León
Consejería de Agricultura y Ganadería

ZONA: **HINOJOSA DE DUERO**

MUNICIPIO: **Hinojosa de Duero**

PROVINCIA: **SALAMANCA**

FASE: **PROYECTO**

**RELACION DE ATRIBUCIONES
POR PROPIETARIO SEGÚN EL
CARÁCTER DE LOS BIENES**

T-24

02/06/2014

Página: 24

DATOS DE LOS PROPIETARIOS		CARÁCTER DE LOS BIENES	* * * * F I N C A S * * * *				
Número	Apellidos y Nombre		POL.	MASA	NUM.	SUPERFICIE (m ²)	VALOR
						52030	604.615
268	*** DATO OCULTO ***	70% GAN--30% PRIV	5	16	268	14633	523.159
		70% GAN--30% PRIV	7	6	268	30625	1.232.945
						45258	1.756.104
269	*** DATO OCULTO ***		5	4	269	12869	958.365
						12869	958.365
270	*** DATO OCULTO ***	100 % Gananciales	5	16	270	16706	541.964
						16706	541.964
272	*** DATO OCULTO ***	17% GAN--83% PRIV	5	4	272	82762	4.269.729
						82762	4.269.729
273	*** DATO OCULTO ***		3	1	273	9570	662.005
						9570	662.005
274	*** DATO OCULTO ***		3	1	274	219798	3.164.668
			8	7	274	12982	626.073
						232780	3.790.741
275	*** DATO OCULTO ***		3	1	275	59653	1.962.925
						59653	1.962.925
276	*** DATO OCULTO ***	71% GAN--29% PRIV	6	2	276	21754	1.288.692
						21754	1.288.692
278	*** DATO OCULTO ***	100 % Privativos	5	5	278	4380	260.004



Consejería de Agricultura y Ganadería
Dirección General de Producción Agropecuaria y Desarrollo Rural



INSTITUTO
TECNOLÓGICO
AGRARIO
Junta de Castilla y León
Consejería de Agricultura y Ganadería

ZONA: HINOJOSA DE DUERO

MUNICIPIO: Hinojosa de Duero

PROVINCIA: SALAMANCA

FASE: PROYECTO

RELACION DE ATRIBUCIONES
POR PROPIETARIO SEGÚN EL
CARÁCTER DE LOS BIENES

T-24

02/06/2014

Página: 25

DATOS DE LOS PROPIETARIOS		CARÁCTER DE LOS BIENES	* * * * F I N C A S * * * *				
Número	Apellidos y Nombre		POL.	MASA	NUM.	SUPERFICIE (m ²)	VALOR
						4380	260.004
279	*** DATO OCULTO ***	100 % Privativos	5	8	279	13387	803.812
						13387	803.812
281	*** DATO OCULTO ***		5	4	281	20557	1.276.917
						20557	1.276.917
282	*** DATO OCULTO ***	100 % Privativos	5	10	282	8862	436.118
						8862	436.118
283	*** DATO OCULTO ***	100 % Privativos	8	9	283	41858	2.728.704
						41858	2.728.704
284	*** DATO OCULTO ***	84% GAN--16% PRIV	5	9	284	173300	8.847.901
						173300	8.847.901
285	*** DATO OCULTO ***	100 % Privativos	3	10	285	41755	2.742.369
						41755	2.742.369
286	*** DATO OCULTO ***		5	9	286	33037	2.440.519
			8	9	286	28345	1.568.846
						61382	4.009.365
287	*** DATO OCULTO ***		6	12	287	4860	294.342
						4860	294.342
288	*** DATO OCULTO ***	97% GAN--3% PRIV	5	14	288	81720	2.965.102
		97% GAN--3% PRIV	6	5	288	56273	3.392.285

ZONA: **HINOJOSA DE DUERO**

MUNICIPIO: **Hinojosa de Duero**

PROVINCIA: **SALAMANCA**

FASE: **PROYECTO**


**RELACIÓN DE ATRIBUCIONES
POR PROPIETARIO SEGÚN EL
CARÁCTER DE LOS BIENES**

T-24

02/06/2014

Página: 26

DATOS DE LOS PROPIETARIOS		CARÁCTER DE LOS BIENES	* * * * F I N C A S * * * *				
Número	Apellidos y Nombre		POL.	MASA	NUM.	SUPERFICIE (m ²)	VALOR
						137993	6.357.387
289	*** DATO OCULTO ***	31% GAN--69% PRIV	5	4	289	27757	1.553.933
						27757	1.553.933
291	*** DATO OCULTO ***	100 % Privativos	5	9	291	15314	781.678
						15314	781.678
292	*** DATO OCULTO ***		5	4	292	7072	464.670
						7072	464.670
293	*** DATO OCULTO ***	100 % Privativos	5	4	293	7088	516.669
						7088	516.669
294	*** DATO OCULTO ***	100 % Privativos	5	3	294	23076	648.983
						23076	648.983
295	*** DATO OCULTO ***	100 % Privativos	5	3	295	8120	457.548
						8120	457.548
297	*** DATO OCULTO ***		5	4	297	21862	1.446.222
						21862	1.446.222
299	*** DATO OCULTO ***	100 % Privativos	5	4	299	6172	409.422
						6172	409.422
300	*** DATO OCULTO ***	100 % Privativos	5	4	300	4889	245.012
						4889	245.012



Junta de Castilla y León

Consejería de Agricultura y Ganadería
Dirección General de Producción Agropecuaria y Desarrollo Rural



INSTITUTO TECNOLÓGICO AGRARIO

Junta de Castilla y León
Consejería de Agricultura y Ganadería

ZONA: **HINOJOSA DE DUERO**

MUNICIPIO: **Hinojosa de Duero**

PROVINCIA: **SALAMANCA**

FASE: **PROYECTO**

RELACION DE ATRIBUCIONES

POR PROPIETARIO SEGÚN EL

CARÁCTER DE LOS BIENES

T-24

02/06/2014

Página:

27

DATOS DE LOS PROPIETARIOS

CARÁCTER DE

***** F I N C A S *****

Número	Apellidos y Nombre	LOS BIENES	CARÁCTER DE				VALOR
			POL.	MASA	NUM.	SUPERFICIE (m ²)	
301	*** DATO OCULTO ***	100 % Privativos	2	1	301	121184	2.790.733
		100 % Privativos	3	6	301	371772	21.942.696
		100 % Privativos	4	1	301	147430	1.192.256
						640386	25.925.685
305	*** DATO OCULTO ***		1	3	305	150863	2.794.496
			3	1	305	460406	11.045.994
			3	2	305	20526	350.380
			4	2	305	209376	3.023.847
			6	3	305	18839	1.355.761
			6	5	305	76087	4.540.718
			6	5	305	107878	7.534.603
			6	13	305	172321	5.703.960
				1216296	36.349.759		
306	*** DATO OCULTO ***		6	14	306	5860	358.733
						5860	358.733
307	*** DATO OCULTO ***	100 % Privativos	5	4	307	18480	1.274.166
						18480	1.274.166
308	*** DATO OCULTO ***		5	16	308	17708	722.899
						17708	722.899
309	*** DATO OCULTO ***		1	3	309	82860	3.279.876
			1	3	309	70518	1.656.810
			1	3	309	96329	5.291.968
			1	3	309	174590	4.914.649
			1	9	309	93328	2.654.805
			3	1	309	207746	8.322.957

ZONA: **HINOJOSA DE DUERO**

MUNICIPIO: **Hinojosa de Duero**

PROVINCIA: **SALAMANCA**

FASE: **PROYECTO**

**RELACION DE ATRIBUCIONES
POR PROPIETARIO SEGÚN EL
CARÁCTER DE LOS BIENES**

T-24

02/06/2014

Página: 28

DATOS DE LOS PROPIETARIOS		CARÁCTER DE LOS BIENES	***** F I N C A S *****				
Número	Apellidos y Nombre		POL.	MASA	NUM.	SUPERFICIE (m ²)	VALOR
309	*** DATO OCULTO ***		5	9	309	117192	6.173.587
			8	9	309	63739	3.869.228
			8	14	309	76059	3.830.889
						982361	39.994.769
315	*** DATO OCULTO ***	23% GAN--77% PRIV	2	2	315	49310	2.899.185
		23% GAN--77% PRIV	2	6	315	16105	362.225
						65415	3.261.410
316	*** DATO OCULTO ***	8% GAN--92% PRIV	2	2	316	65738	4.022.911
		8% GAN--92% PRIV	2	6	316	16197	385.617
		8% GAN--92% PRIV	3	1	316	49003	2.799.915
						130938	7.208.443
322	*** DATO OCULTO ***		6	18	322	96918	2.213.365
						96918	2.213.365
323	*** DATO OCULTO ***	100 % Privativos	5	8	323	3465	206.628
						3465	206.628
324	*** DATO OCULTO ***		5	8	324	3459	196.255
						3459	196.255
325	*** DATO OCULTO ***		5	4	325	34198	2.433.901
						34198	2.433.901
326	*** DATO OCULTO ***		8	3	326	3122	126.122
						3122	126.122

ZONA: **HINOJOSA DE DUERO**

MUNICIPIO: **Hinojosa de Duero**

PROVINCIA: **SALAMANCA**

FASE: **PROYECTO**

**RELACION DE ATRIBUCIONES
POR PROPIETARIO SEGÚN EL
CARÁCTER DE LOS BIENES**

T-24

02/06/2014

Página: 29

DATOS DE LOS PROPIETARIOS		CARÁCTER DE LOS BIENES	* * * * F I N C A S * * * *				
Número	Apellidos y Nombre		POL.	MASA	NUM.	SUPERFICIE (m ²)	VALOR
327	*** DATO OCULTO ***	65% GAN--35% PRIV	5	9	327	24777	1.267.205
						24777	1.267.205
330	*** DATO OCULTO ***	100 % Gananciales	2	1	330	732220	8.531.271
						732220	8.531.271
331	*** DATO OCULTO ***	100 % Privativos	8	14	331	82260	3.139.672
			9	1	331	13700	729.625
						95960	3.869.297
332	*** DATO OCULTO ***	100 % Privativos	1	2	332	6689	257.180
			2	8	332	15363	360.589
			8	10	332	20361	1.218.632
						42413	1.836.401
333	*** DATO OCULTO ***		4	3	333	134044	1.954.654
			8	7	333	51595	2.549.424
			8	23	333	29847	1.509.358
			8	23	333	36801	2.276.308
			9	1	333	13790	750.494
			266077	9.040.238			
334	*** DATO OCULTO ***	100 % Gananciales	5	7	334	85875	4.853.345
						85875	4.853.345
335	*** DATO OCULTO ***		6	12	335	30056	835.800
						30056	835.800
336	*** DATO OCULTO ***		2	6	336	127875	2.604.165

ZONA: **HINOJOSA DE DUERO**

MUNICIPIO: **Hinojosa de Duero**

PROVINCIA: **SALAMANCA**

FASE: **PROYECTO**

RELACION DE ATRIBUCIONES

POR PROPIETARIO SEGÚN EL

CARÁCTER DE LOS BIENES

T-24

02/06/2014

Página: 30

DATOS DE LOS PROPIETARIOS		CARÁCTER DE LOS BIENES	* * * * F I N C A S * * * *				
Número	Apellidos y Nombre		POL.	MASA	NUM.	SUPERFICIE (m ²)	VALOR
						127875	2.604.165
337	*** DATO OCULTO ***	100 % Privativos	5	3	337	12120	374.996
						12120	374.996
338	*** DATO OCULTO ***		2	1	338	131662	5.154.542
						131662	5.154.542
341	*** DATO OCULTO ***		3	10	341	47365	3.329.828
						47365	3.329.828
342	*** DATO OCULTO ***	97% GAN--3% PRIV	6	13	342	68179	2.608.414
		97% GAN--3% PRIV	6	23	342	17319	1.373.427
						85498	3.981.841
343	*** DATO OCULTO ***	100 % Privativos	6	13	343	23898	808.028
		100 % Privativos	8	16	343	4384	289.344
						28282	1.097.372
344	*** DATO OCULTO ***	85% GAN--15% PRIV	2	1	344	24778	223.002
		85% GAN--15% PRIV	6	5	344	34758	2.064.859
		85% GAN--15% PRIV	9	4	344	103542	5.021.986
						163078	7.309.847
345	*** DATO OCULTO ***	14% GAN--86% PRIV	1	9	345	24886	906.068
						24886	906.068
346	*** DATO OCULTO ***	100 % Privativos	7	6	346	82474	3.488.676
						82474	3.488.676

ZONA: **HINOJOSA DE DUERO**

MUNICIPIO: **Hinojosa de Duero**

PROVINCIA: **SALAMANCA**

FASE: **PROYECTO**

**RELACION DE ATRIBUCIONES
POR PROPIETARIO SEGÚN EL
CARÁCTER DE LOS BIENES**


T-24

02/06/2014

Página:

31

DATOS DE LOS PROPIETARIOS		CARÁCTER DE LOS BIENES	***** F I N C A S *****				
Número	Apellidos y Nombre		POL.	MASA	NUM.	SUPERFICIE (m ²)	VALOR
350	*** DATO OCULTO ***	27% GAN--73% PRIV	3	10	350	38759	2.370.779
						38759	2.370.779
351	*** DATO OCULTO ***	79% GAN--21% PRIV	7	3	351	31849	1.680.539
		79% GAN--21% PRIV	7	3	351	37221	1.698.362
		79% GAN--21% PRIV	8	10	351	24343	1.485.978
		79% GAN--21% PRIV	9	3	351	107339	3.800.128
						200752	8.665.007
352	*** DATO OCULTO ***	48% GAN--52% PRIV	2	6	352	27673	847.696
		48% GAN--52% PRIV	8	19	352	12095	641.120
						39768	1.488.816
354	*** DATO OCULTO ***	8% GAN--92% PRIV	8	20	354	32148	1.847.903
						32148	1.847.903
355	*** DATO OCULTO ***	100 % Privativos	8	20	355	10239	549.872
						10239	549.872
356	*** DATO OCULTO ***	100 % Privativos	3	10	356	24105	1.073.376
						24105	1.073.376
357	*** DATO OCULTO ***	100 % Privativos	8	14	357	32244	2.307.387
						32244	2.307.387
358	*** DATO OCULTO ***	23% GAN--77% PRIV	3	1	358	39397	1.708.696
		23% GAN--77% PRIV	8	22	358	8533	409.760
						47930	2.118.456



Junta de Castilla y León

Consejería de Agricultura y Ganadería
Dirección General de Producción Agropecuaria y Desarrollo Rural



INSTITUTO TECNOLÓGICO AGRARIO

Junta de Castilla y León
Consejería de Agricultura y Ganadería

ZONA: **HINOJOSA DE DUERO**

MUNICIPIO: **Hinojosa de Duero**

PROVINCIA: **SALAMANCA**

FASE: **PROYECTO**

**RELACION DE ATRIBUCIONES
POR PROPIETARIO SEGÚN EL
CARÁCTER DE LOS BIENES**

T-24

02/06/2014

Página:

32

DATOS DE LOS PROPIETARIOS		CARÁCTER DE LOS BIENES	* * * * F I N C A S * * * *				
Número	Apellidos y Nombre		POL.	MASA	NUM.	SUPERFICIE (m ²)	VALOR
359	*** DATO OCULTO ***		3	10	359	31829	1.848.435
						31829	1.848.435
362	*** DATO OCULTO ***		8	3	362	36937	2.016.191
						36937	2.016.191
363	*** DATO OCULTO ***	100 % Privativos	5	4	363	4176	233.992
						4176	233.992
364	*** DATO OCULTO ***	100 % Privativos	8	7	364	14694	750.788
						14694	750.788
365	*** DATO OCULTO ***	100 % Privativos	5	12	365	33549	1.690.761
						33549	1.690.761
366	*** DATO OCULTO ***		2	7	366	25349	616.955
						25349	616.955
367	*** DATO OCULTO ***	100 % Privativos	5	4	367	2050	96.303
						2050	96.303
368	*** DATO OCULTO ***	100 % Privativos	5	4	368	2774	126.481
						2774	126.481
369	*** DATO OCULTO ***		5	3	369	8309	365.325
						8309	365.325
371	*** DATO OCULTO ***		8	20	371	14257	884.220
						14257	884.220

ZONA: **HINOJOSA DE DUERO**

MUNICIPIO: **Hinojosa de Duero**

PROVINCIA: **SALAMANCA**

FASE: **PROYECTO**

**RELACION DE ATRIBUCIONES
POR PROPIETARIO SEGÚN EL
CARÁCTER DE LOS BIENES**

T-24

02/06/2014

Página: 33

DATOS DE LOS PROPIETARIOS		CARÁCTER DE LOS BIENES	***** F I N C A S *****				
Número	Apellidos y Nombre		POL.	MASA	NUM.	SUPERFICIE (m ²)	VALOR
372	*** DATO OCULTO ***		2	1	372	9832	145.795
						9832	145.795
373	*** DATO OCULTO ***		6	17	373	19455	929.996
						19455	929.996
374	*** DATO OCULTO ***	45% GAN--55% PRIV	8	9	374	5045	332.970
		45% GAN--55% PRIV	8	17	374	5639	412.597
						10684	745.567
375	*** DATO OCULTO ***	100 % Privativos	3	10	375	10645	723.206
						10645	723.206
376	*** DATO OCULTO ***	100 % Privativos	5	4	376	16992	993.457
						16992	993.457
377	*** DATO OCULTO ***	100 % Privativos	5	9	377	34801	2.266.740
						34801	2.266.740
378	*** DATO OCULTO ***	100 % Gananciales	3	10	378	17895	885.238
						17895	885.238
379	*** DATO OCULTO ***		1	3	379	9728	299.603
						9728	299.603
380	*** DATO OCULTO ***		5	8	380	19947	1.059.116
						19947	1.059.116
382	*** DATO OCULTO ***	100 % Privativos	5	4	382	25650	1.724.308

ZONA: **HINOJOSA DE DUERO**

MUNICIPIO: **Hinojosa de Duero**

PROVINCIA: **SALAMANCA**

FASE: **PROYECTO**

RELACION DE ATRIBUCIONES

POR PROPIETARIO SEGÚN EL

CARÁCTER DE LOS BIENES

T-24

02/06/2014

Página: 34

DATOS DE LOS PROPIETARIOS		CARÁCTER DE LOS BIENES	***** F I N C A S *****				
Número	Apellidos y Nombre		POL.	MASA	NUM.	SUPERFICIE (m ²)	VALOR
					25650	1.724.308	
385	*** DATO OCULTO ***	3% GAN--97% PRIV	2	1	385	147986	1.367.680
		3% GAN--97% PRIV	5	14	385	143699	8.175.764
					291685	9.543.444	
386	*** DATO OCULTO ***	100 % Privativos	1	3	386	3596	183.361
		100 % Privativos	7	1	386	9531	637.209
					13127	820.570	
395	*** DATO OCULTO ***	100 % Privativos	5	4	395	4121	271.986
					4121	271.986	
396	*** DATO OCULTO ***	100 % Privativos	9	3	396	77426	2.890.677
					77426	2.890.677	
397	*** DATO OCULTO ***	100 % Privativos	8	2	397	27821	1.524.558
		100 % Privativos	8	22	397	2319	44.298
					30140	1.568.856	
398	*** DATO OCULTO ***		2	6	398	3880	77.600
			5	9	398	12290	815.737
			8	7	398	11748	487.716
					27918	1.381.053	
399	*** DATO OCULTO ***	100 % Privativos	2	6	399	19070	381.400
		100 % Privativos	8	16	399	8866	585.156
		100 % Privativos	8	17	399	7074	367.848
					35010	1.334.404	

ZONA: **HINOJOSA DE DUERO**

MUNICIPIO: **Hinojosa de Duero**

PROVINCIA: **SALAMANCA**

FASE: **PROYECTO**

**RELACIÓN DE ATRIBUCIONES
POR PROPIETARIO SEGÚN EL
CARÁCTER DE LOS BIENES**

T-24

02/06/2014

Página:

35

DATOS DE LOS PROPIETARIOS		CARÁCTER DE LOS BIENES	***** F I N C A S *****				
Número	Apellidos y Nombre		POL.	MASA	NUM.	SUPERFICIE (m ²)	VALOR
400	*** DATO OCULTO ***		2	1	400	34519	2.028.033
						34519	2.028.033
401	*** DATO OCULTO ***		2	1	401	3269	50.101
						3269	50.101
407	*** DATO OCULTO ***	100 % Privativos	3	1	407	5646	293.592
		100 % Privativos	3	10	407	3577	243.126
						9223	536.718
408	*** DATO OCULTO ***	100 % Privativos	9	7	408	162421	5.910.393
						162421	5.910.393
409	*** DATO OCULTO ***	100 % Privativos	6	14	409	6011	227.327
		100 % Privativos	6	17	409	5668	227.250
						11679	454.577
410	*** DATO OCULTO ***	100 % Privativos	9	7	410	767	6.903
						767	6.903
412	*** DATO OCULTO ***	67% GAN--33% PRIV	8	4	412	25287	1.397.323
		67% GAN--33% PRIV	8	7	412	3776	145.637
		67% GAN--33% PRIV	9	1	412	202787	7.065.168
						231850	8.608.128
413	*** DATO OCULTO ***	100 % Privativos	3	1	413	18909	918.918
		100 % Privativos	7	3	413	38581	1.933.541
						57490	2.852.459

DATOS DE LOS PROPIETARIOS		CARÁCTER DE LOS BIENES	* * * * F I N C A S * * * *				
Número	Apellidos y Nombre		POL.	MASA	NUM.	SUPERFICIE (m ²)	VALOR
414	*** DATO OCULTO ***		6	14	414	21241	898.725
			6	17	414	21777	1.492.413
						43018	2.391.138
415	*** DATO OCULTO ***	100 % Privativos	8	9	415	32592	1.890.292
						32592	1.890.292
416	*** DATO OCULTO ***	100 % Privativos	2	1	416	7582	558.588
		100 % Privativos	5	9	416	41786	2.428.750
		100 % Privativos	6	21	416	48823	2.456.992
						98191	5.444.330
417	*** DATO OCULTO ***	100 % Privativos	8	20	417	105225	4.183.804
						105225	4.183.804
418	*** DATO OCULTO ***	4% GAN--96% PRIV	1	2	418	4899	283.420
		4% GAN--96% PRIV	1	5	418	210005	9.274.721
		4% GAN--96% PRIV	2	1	418	8664	151.503
		4% GAN--96% PRIV	2	1	418	32970	86.592
		4% GAN--96% PRIV	6	23	418	50999	2.849.927
		4% GAN--96% PRIV	8	22	418	24280	590.053
					331817	13.236.216	
419	*** DATO OCULTO ***	42% GAN--58% PRIV	5	9	419	62634	3.588.466
		42% GAN--58% PRIV	5	12	419	49777	2.064.424
		42% GAN--58% PRIV	8	22	419	136943	3.898.601
		42% GAN--58% PRIV	8	23	419	364652	6.644.823
					614006	16.196.314	
420	*** DATO OCULTO ***	100 % Privativos	2	6	420	11058	213.911

ZONA: **HINOJOSA DE DUERO**

MUNICIPIO: **Hinojosa de Duero**

PROVINCIA: **SALAMANCA**

FASE: **PROYECTO**

**RELACION DE ATRIBUCIONES
POR PROPIETARIO SEGÚN EL
CARÁCTER DE LOS BIENES**

T-24

02/06/2014

Página:

37

DATOS DE LOS PROPIETARIOS		CARÁCTER DE LOS BIENES	***** F I N C A S *****				
Número	Apellidos y Nombre		POL.	MASA	NUM.	SUPERFICIE (m ²)	VALOR
420	*** DATO OCULTO ***	100 % Privativos	6	14	420	1542	104.337
		100 % Privativos	6	17	420	19315	649.124
		100 % Privativos	8	9	420	1778	133.350
							33693
421	*** DATO OCULTO ***	100 % Privativos	2	6	421	32403	433.836
							32403
425	*** DATO OCULTO ***	100 % Privativos	2	2	425	18841	1.228.862
		100 % Privativos	3	10	425	79291	4.250.363
							98132
429	*** DATO OCULTO ***	100 % Privativos	1	3	429	4771	306.990
							4771
430	*** DATO OCULTO ***	100 % Privativos	2	6	430	72832	1.455.952
		100 % Privativos	7	4	430	10974	596.425
							83806
432	*** DATO OCULTO ***	71% GAN--29% PRIV	1	9	432	168517	1.423.006
		71% GAN--29% PRIV	2	1	432	14197	584.164
							182714
433	*** DATO OCULTO ***	100 % Privativos	1	9	433	163055	1.423.001
							163055
434	*** DATO OCULTO ***		5	4	434	3761	210.694
							3761

ZONA: **HINOJOSA DE DUERO**

MUNICIPIO: **Hinojosa de Duero**

PROVINCIA: **SALAMANCA**

FASE: **PROYECTO**

RELACION DE ATRIBUCIONES

POR PROPIETARIO SEGÚN EL

CARÁCTER DE LOS BIENES

T-24

02/06/2014

Página:

38

DATOS DE LOS PROPIETARIOS

CARÁCTER DE

****** F I N C A S ******

Número	Apellidos y Nombre	LOS BIENES	**** F I N C A S ****				
			POL.	MASA	NUM.	SUPERFICIE (m ²)	VALOR
436	*** DATO OCULTO ***	28% GAN--72% PRIV	2	1	436	22230	907.781
		28% GAN--72% PRIV	7	1	436	1035	103.500
						23265	1.011.281
437	*** DATO OCULTO ***	100 % Privativos	2	1	437	37858	1.459.813
						37858	1.459.813
438	*** DATO OCULTO ***	11% GAN--89% PRIV	2	1	438	13289	651.866
		11% GAN--89% PRIV	8	5	438	7835	740.624
						21124	1.392.490
439	*** DATO OCULTO ***	100 % Privativos	6	20	439	29225	1.161.723
						29225	1.161.723
440	*** DATO OCULTO ***	100 % Privativos	5	10	440	9647	443.024
						9647	443.024
443	*** DATO OCULTO ***	100 % Privativos	5	3	443	7773	562.473
						7773	562.473
444	*** DATO OCULTO ***		5	4	444	4641	306.306
						4641	306.306
445	*** DATO OCULTO ***	100 % Privativos	5	4	445	6414	453.294
						6414	453.294
448	*** DATO OCULTO ***	100 % Privativos	8	9	448	27850	1.855.857
						27850	1.855.857



Consejería de Agricultura y Ganadería
Dirección General de Producción Agropecuaria y Desarrollo Rural



INSTITUTO
TECNOLÓGICO
AGRARIO
Junta de Castilla y León
Consejería de Agricultura y Ganadería

ZONA: HINOJOSA DE DUERO

MUNICIPIO: Hinojosa de Duero

PROVINCIA: SALAMANCA

FASE: PROYECTO

RELACION DE ATRIBUCIONES
POR PROPIETARIO SEGÚN EL
CARÁCTER DE LOS BIENES

T-24

02/06/2014

Página: 39

DATOS DE LOS PROPIETARIOS

CARÁCTER DE

****** F I N C A S ******

Número	Apellidos y Nombre	LOS BIENES	**** F I N C A S ****				
			POL.	MASA	NUM.	SUPERFICIE (m ²)	VALOR
449	*** DATO OCULTO ***	66% GAN--34% PRIV	1	3	449	34396	1.939.424
		66% GAN--34% PRIV	2	6	449	64119	1.771.637
		66% GAN--34% PRIV	3	1	449	5024	324.892
						103539	4.035.953
451	*** DATO OCULTO ***		3	1	451	287081	13.049.521
			3	10	451	107727	4.359.362
						394808	17.408.883
452	*** DATO OCULTO ***		5	8	452	6516	385.375
						6516	385.375
453	*** DATO OCULTO ***	100 % Gananciales	5	10	453	32743	1.816.007
						32743	1.816.007
454	*** DATO OCULTO ***	100 % Privativos	5	4	454	2907	193.995
						2907	193.995
455	*** DATO OCULTO ***	100 % Privativos	5	4	455	8530	550.429
						8530	550.429
456	*** DATO OCULTO ***		5	4	456	12306	836.428
						12306	836.428
457	*** DATO OCULTO ***	75% GAN--25% PRIV	5	4	457	24515	1.524.504
						24515	1.524.504
458	*** DATO OCULTO ***	100 % Privativos	5	10	458	3971	199.007
						3971	199.007

ZONA: **HINOJOSA DE DUERO**

MUNICIPIO: **Hinojosa de Duero**

PROVINCIA: **SALAMANCA**

FASE: **PROYECTO**

**RELACION DE ATRIBUCIONES
POR PROPIETARIO SEGÚN EL
CARÁCTER DE LOS BIENES**

T-24

02/06/2014

Página: 40

DATOS DE LOS PROPIETARIOS		CARÁCTER DE LOS BIENES	* * * * F I N C A S * * * *				
Número	Apellidos y Nombre		POL.	MASA	NUM.	SUPERFICIE (m ²)	VALOR
459	*** DATO OCULTO ***	100 % Privativos	5	10	459	16463	1.016.385
						16463	1.016.385
460	*** DATO OCULTO ***	75% GAN--25% PRIV	2	1	460	120409	3.016.201
		75% GAN--25% PRIV	7	6	460	46647	2.477.860
						167056	5.494.061
462	*** DATO OCULTO ***	100 % Privativos	5	8	462	19983	1.263.396
						19983	1.263.396
463	*** DATO OCULTO ***		1	2	463	63309	1.261.221
			1	9	463	306	11.322
			2	1	463	3655	221.886
			2	6	463	210910	3.922.442
			3	1	463	1660	109.560
			3	2	463	3096	19.102
			6	2	463	1466	126.694
			6	6	463	2593	188.870
			6	16	463	26434	621.170
			7	3	463	582	30.264
			7	4	463	1561	114.717
			8	6	463	1781	98.912
			8	7	463	1341	101.260
			8	21	463	2274	168.526
	9	6	463	36933	1.394.163		
					357901	8.390.109	
465	*** DATO OCULTO ***	50% GAN--50% PRIV	2	8	465	6316	155.866
						6316	155.866

DATOS DE LOS PROPIETARIOS		CARÁCTER DE LOS BIENES	* * * * F I N C A S * * * *				
Número	Apellidos y Nombre		POL.	MASA	NUM.	SUPERFICIE (m ²)	VALOR
466	*** DATO OCULTO ***	100 % Privativos	6	17	466	18745	420.631
						18745	420.631
467	*** DATO OCULTO ***	96% GAN--4% PRIV	2	1	467	95484	732.349
		96% GAN--4% PRIV	5	9	467	76888	3.253.017
		96% GAN--4% PRIV	6	1	467	13474	905.097
		96% GAN--4% PRIV	6	2	467	52099	3.216.760
		96% GAN--4% PRIV	6	14	467	5097	376.038
		96% GAN--4% PRIV	6	14	467	3301	187.018
		96% GAN--4% PRIV	6	17	467	118556	5.382.210
		96% GAN--4% PRIV	7	1	467	12895	1.018.897
						377794	15.071.386
469	*** DATO OCULTO ***	100 % Privativos	5	14	469	16500	786.790
						16500	786.790
470	*** DATO OCULTO ***		5	8	470	5370	274.800
						5370	274.800
471	*** DATO OCULTO ***	100 % Privativos	5	4	471	8678	568.349
						8678	568.349
472	*** DATO OCULTO ***		3	1	472	19322	1.367.256
			8	10	472	8646	505.261
			8	22	472	137531	2.217.048
			8	23	472	26219	194.804
						191718	4.284.369
473	*** DATO OCULTO ***	100 % Privativos	8	3	473	23852	1.237.621
						23852	1.237.621

ZONA: **HINOJOSA DE DUERO**

MUNICIPIO: **Hinojosa de Duero**

PROVINCIA: **SALAMANCA**

FASE: **PROYECTO**

**RELACION DE ATRIBUCIONES
 POR PROPIETARIO SEGÚN EL
 CARÁCTER DE LOS BIENES**

T-24

02/06/2014

Página: 42

DATOS DE LOS PROPIETARIOS		CARÁCTER DE LOS BIENES	***** F I N C A S *****				
Número	Apellidos y Nombre		POL.	MASA	NUM.	SUPERFICIE (m ²)	VALOR
474	*** DATO OCULTO ***		5	3	474	18630	530.210
						18630	530.210
475	*** DATO OCULTO ***		4	1	475	413863	3.551.059
						413863	3.551.059
477	*** DATO OCULTO ***		2	1	477	8885	499.988
						8885	499.988
478	*** DATO OCULTO ***	100 % Privativos	8	2	478	10290	219.689
						10290	219.689
479	*** DATO OCULTO ***	79% GAN--21% PRIV	1	9	479	648758	13.883.637
		79% GAN--21% PRIV	2	1	479	392275	6.023.604
		79% GAN--21% PRIV	5	9	479	279381	12.007.456
		79% GAN--21% PRIV	7	1	479	12208	702.656
		79% GAN--21% PRIV	7	2	479	94200	4.033.478
						1426822	36.650.831
480	*** DATO OCULTO ***	92% GAN--8% PRIV	8	7	480	80130	5.593.412
		92% GAN--8% PRIV	8	10	480	21683	1.532.400
						101813	7.125.812
481	*** DATO OCULTO ***	50% GAN--50% PRIV	5	8	481	18855	986.746
						18855	986.746
482	*** DATO OCULTO ***	100 % Privativos	6	2	482	21088	1.456.135
						21088	1.456.135

ZONA: **HINOJOSA DE DUERO**

MUNICIPIO: **Hinojosa de Duero**

PROVINCIA: **SALAMANCA**

FASE: **PROYECTO**

**RELACION DE ATRIBUCIONES
POR PROPIETARIO SEGÚN EL
CARÁCTER DE LOS BIENES**

T-24

02/06/2014

Página: 43

DATOS DE LOS PROPIETARIOS		CARÁCTER DE LOS BIENES	* * * * F I N C A S * * * *				
Número	Apellidos y Nombre		POL.	MASA	NUM.	SUPERFICIE (m ²)	VALOR
484	*** DATO OCULTO ***	100 % Privativos	5	12	484	89432	5.220.485
						89432	5.220.485
485	*** DATO OCULTO ***	70% GAN--30% PRIV	2	1	485	250559	10.021.827
		70% GAN--30% PRIV	4	1	485	167604	1.495.410
		70% GAN--30% PRIV	6	17	485	201344	4.946.949
						619507	16.464.186
486	*** DATO OCULTO ***	16% GAN--84% PRIV	2	1	486	17587	405.780
		16% GAN--84% PRIV	2	1	486	323826	6.219.875
		16% GAN--84% PRIV	6	17	486	105603	2.408.771
		16% GAN--84% PRIV	9	3	486	111270	5.643.145
						558286	14.677.571
487	*** DATO OCULTO ***	33% GAN--67% PRIV	3	1	487	41734	1.638.239
		33% GAN--67% PRIV	4	1	487	557559	9.451.490
		33% GAN--67% PRIV	8	23	487	696605	19.583.803
						1295898	30.673.532
488	*** DATO OCULTO ***		2	6	488	4065	257.440
						4065	257.440
491	*** DATO OCULTO ***		5	4	491	6175	407.550
						6175	407.550
492	*** DATO OCULTO ***		2	1	492	24700	222.300
						24700	222.300
495	*** DATO OCULTO ***		2	1	495	54494	3.060.306

ZONA: **HINOJOSA DE DUERO**

MUNICIPIO: **Hinojosa de Duero**

PROVINCIA: **SALAMANCA**

FASE: **PROYECTO**

**RELACION DE ATRIBUCIONES
 POR PROPIETARIO SEGÚN EL
 CARÁCTER DE LOS BIENES**

T-24

02/06/2014

Página: 44

DATOS DE LOS PROPIETARIOS		CARÁCTER DE LOS BIENES	**** F I N C A S ****				
Número	Apellidos y Nombre		POL.	MASA	NUM.	SUPERFICIE (m ²)	VALOR
495	*** DATO OCULTO ***		5	12	495	50116	1.841.002
						104610	4.901.308
496	*** DATO OCULTO ***	19% GAN--81% PRIV	2	1	496	22471	1.360.690
		19% GAN--81% PRIV	4	2	496	50152	1.620.883
		19% GAN--81% PRIV	6	13	496	48448	2.530.283
		19% GAN--81% PRIV	8	12	496	5299	399.934
						126370	5.911.790
497	*** DATO OCULTO ***	8% GAN--92% PRIV	5	13	497	55486	3.522.463
		8% GAN--92% PRIV	6	6	497	10891	697.662
		8% GAN--92% PRIV	7	6	497	54865	1.467.568
						121242	5.687.693
498	*** DATO OCULTO ***	100 % Privativos	8	7	498	2462	148.559
						2462	148.559
499	*** DATO OCULTO ***	75% GAN--25% PRIV	6	2	499	53967	2.683.962
						53967	2.683.962
500	*** DATO OCULTO ***	13% GAN--87% PRIV	1	9	500	110534	2.196.114
		13% GAN--87% PRIV	2	1	500	71778	129.950
		13% GAN--87% PRIV	5	3	500	231234	11.204.086
		13% GAN--87% PRIV	5	9	500	68879	3.698.651
		13% GAN--87% PRIV	7	2	500	9924	816.814
						492349	18.045.615
501	*** DATO OCULTO ***	27% GAN--73% PRIV	6	19	501	84961	2.997.213
		27% GAN--73% PRIV	7	2	501	128948	5.281.405
						213909	8.278.618

ZONA: **HINOJOSA DE DUERO**

MUNICIPIO: **Hinojosa de Duero**

PROVINCIA: **SALAMANCA**

FASE: **PROYECTO**

**RELACION DE ATRIBUCIONES
POR PROPIETARIO SEGÚN EL
CARÁCTER DE LOS BIENES**

T-24

02/06/2014

Página:

45

DATOS DE LOS PROPIETARIOS		CARÁCTER DE LOS BIENES	* * * * F I N C A S * * * *				
Número	Apellidos y Nombre		POL.	MASA	NUM.	SUPERFICIE (m ²)	VALOR
502	*** DATO OCULTO ***	100 % Privativos	6	13	502	24918	1.255.420
						24918	1.255.420
506	*** DATO OCULTO ***	7% GAN--93% PRIV	2	1	506	320355	6.080.644
		7% GAN--93% PRIV	3	10	506	43569	2.520.034
						363924	8.600.678
511	*** DATO OCULTO ***		5	11	511	6976	442.866
						6976	442.866
512	*** DATO OCULTO ***	46% GAN--54% PRIV	2	1	512	49907	2.161.694
		46% GAN--54% PRIV	8	16	512	6376	458.454
						56283	2.620.148
513	*** DATO OCULTO ***	10% GAN--90% PRIV	3	6	513	30786	1.691.168
						30786	1.691.168
516	*** DATO OCULTO ***	100 % Privativos	2	1	516	14698	406.781
						14698	406.781
517	*** DATO OCULTO ***		2	1	517	5074	126.504
						5074	126.504
519	*** DATO OCULTO ***	100 % Privativos	7	4	519	15957	905.123
						15957	905.123
520	*** DATO OCULTO ***		7	4	520	16704	907.590
						16704	907.590

ZONA: **HINOJOSA DE DUERO**

MUNICIPIO: **Hinojosa de Duero**

PROVINCIA: **SALAMANCA**

FASE: **PROYECTO**

**RELACIÓN DE ATRIBUCIONES
POR PROPIETARIO SEGÚN EL
CARÁCTER DE LOS BIENES**

T-24

02/06/2014

Página: 46

DATOS DE LOS PROPIETARIOS		CARÁCTER DE LOS BIENES	* * * * F I N C A S * * * *				
Número	Apellidos y Nombre		POL.	MASA	NUM.	SUPERFICIE (m ²)	VALOR
522	*** DATO OCULTO ***	100 % Privativos	5	3	522	22473	1.180.738
						22473	1.180.738
523	*** DATO OCULTO ***	75% GAN--25% PRIV	8	2	523	6393	218.860
						6393	218.860
524	*** DATO OCULTO ***	100 % Privativos	2	1	524	27280	281.600
						27280	281.600
525	*** DATO OCULTO ***	28% GAN--72% PRIV	2	1	525	48481	582.948
		28% GAN--72% PRIV	3	6	525	17517	1.299.956
						65998	1.882.904
526	*** DATO OCULTO ***	100 % Privativos	1	9	526	14839	330.389
		100 % Privativos	5	9	526	9313	610.211
						24152	940.600
527	*** DATO OCULTO ***		1	9	527	11114	216.883
			5	9	527	14068	914.333
			6	11	527	42295	1.660.276
						67477	2.791.492
528	*** DATO OCULTO ***	92% GAN--8% PRIV	2	1	528	75386	3.589.506
						75386	3.589.506
529	*** DATO OCULTO ***	100 % Privativos	6	20	529	33510	1.564.360
						33510	1.564.360
530	*** DATO OCULTO ***	100 % Privativos	3	1	530	305298	8.225.403

ZONA: **HINOJOSA DE DUERO**

MUNICIPIO: **Hinojosa de Duero**

PROVINCIA: **SALAMANCA**

FASE: **PROYECTO**

**RELACIÓN DE ATRIBUCIONES
POR PROPIETARIO SEGÚN EL
CARÁCTER DE LOS BIENES**

T-24

02/06/2014

Página:

47

DATOS DE LOS PROPIETARIOS		CARÁCTER DE LOS BIENES	***** F I N C A S *****				
Número	Apellidos y Nombre		POL.	MASA	NUM.	SUPERFICIE (m ²)	VALOR
530	*** DATO OCULTO ***	100 % Privativos	8	16	530	17178	1.169.370
						322476	9.394.773
531	*** DATO OCULTO ***		2	1	531	1865	96.980
						1865	96.980
532	*** DATO OCULTO ***	100 % Privativos	8	2	532	11426	328.803
						11426	328.803
533	*** DATO OCULTO ***	100 % Privativos	8	2	533	4092	104.892
		100 % Privativos	8	22	533	25997	363.542
						30089	468.434
536	*** DATO OCULTO ***	100 % Privativos	6	20	536	49332	2.603.541
						49332	2.603.541
537	*** DATO OCULTO ***	100 % Privativos	6	20	537	14465	650.491
						14465	650.491
540	*** DATO OCULTO ***		2	8	540	14300	363.027
			7	4	540	30704	2.170.673
			9	1	540	39826	1.888.826
						84830	4.422.526
542	*** DATO OCULTO ***	81% GAN--19% PRIV	2	1	542	6738	303.321
						6738	303.321
543	*** DATO OCULTO ***	98% GAN--2% PRIV	2	1	543	190953	5.336.141
						190953	5.336.141



Junta de Castilla y León

Consejería de Agricultura y Ganadería
Dirección General de Producción Agropecuaria y Desarrollo Rural



INSTITUTO TECNOLÓGICO AGRARIO

Junta de Castilla y León
Consejería de Agricultura y Ganadería

ZONA: **HINOJOSA DE DUERO**

MUNICIPIO: **Hinojosa de Duero**

PROVINCIA: **SALAMANCA**

FASE: **PROYECTO**

**RELACIÓN DE ATRIBUCIONES
POR PROPIETARIO SEGÚN EL
CARÁCTER DE LOS BIENES**

T-24

02/06/2014

Página: 48

DATOS DE LOS PROPIETARIOS		CARÁCTER DE LOS BIENES	* * * * F I N C A S * * * *				
Número	Apellidos y Nombre		POL.	MASA	NUM.	SUPERFICIE (m ²)	VALOR
544	*** DATO OCULTO ***	100 % Privativos	2	1	544	1889	17.001
						1889	17.001
545	*** DATO OCULTO ***	5% GAN--95% PRIV	2	1	545	74730	962.497
		5% GAN--95% PRIV	5	9	545	44153	2.872.748
		5% GAN--95% PRIV	5	9	545	37143	2.342.265
		5% GAN--95% PRIV	7	4	545	40583	1.503.125
						196609	7.680.635
546	*** DATO OCULTO ***	100 % Privativos	1	3	546	5717	162.339
						5717	162.339
548	*** DATO OCULTO ***		3	1	548	17434	1.254.551
						17434	1.254.551
549	*** DATO OCULTO ***		3	1	549	11779	910.141
						11779	910.141
550	*** DATO OCULTO ***	39% GAN--61% PRIV	5	3	550	22595	1.146.999
		39% GAN--61% PRIV	5	5	550	7070	502.988
						29665	1.649.987
551	*** DATO OCULTO ***	100 % Gananciales	3	2	551	2322	61.281
						2322	61.281
552	*** DATO OCULTO ***	100 % Privativos	5	7	552	14029	782.828
		100 % Privativos	8	23	552	23993	1.195.944
						38022	1.978.772

ZONA: **HINOJOSA DE DUERO**

MUNICIPIO: **Hinojosa de Duero**

PROVINCIA: **SALAMANCA**

FASE: **PROYECTO**

**RELACION DE ATRIBUCIONES
POR PROPIETARIO SEGÚN EL
CARÁCTER DE LOS BIENES**

T-24

02/06/2014

Página: 49

DATOS DE LOS PROPIETARIOS		CARÁCTER DE LOS BIENES	* * * * F I N C A S * * * *				
Número	Apellidos y Nombre		POL.	MASA	NUM.	SUPERFICIE (m ²)	VALOR
553	*** DATO OCULTO ***		8	3	553	18429	676.513
						18429	676.513
554	*** DATO OCULTO ***		1	3	554	6671	178.113
						6671	178.113
555	*** DATO OCULTO ***	100 % Privativos	8	15	555	37199	2.455.134
						37199	2.455.134
556	*** DATO OCULTO ***		2	1	556	103550	1.813.298
						103550	1.813.298
559	*** DATO OCULTO ***		1	2	559	29095	1.456.039
			2	1	559	22801	146.001
			3	1	559	141068	8.783.374
			6	3	559	16244	1.216.095
			7	1	559	13309	804.040
						222517	12.405.549
561	*** DATO OCULTO ***	100 % Privativos	2	1	561	1806	16.254
						1806	16.254
562	*** DATO OCULTO ***	11% GAN--89% PRIV	8	7	562	6948	334.416
		11% GAN--89% PRIV	8	9	562	3191	188.214
						10139	522.630
563	*** DATO OCULTO ***	100 % Privativos	8	10	563	5740	268.058
						5740	268.058



Consejería de Agricultura y Ganadería
Dirección General de Producción Agropecuaria y Desarrollo Rural



Junta de Castilla y León
Consejería de Agricultura y Ganadería

ZONA: HINOJOSA DE DUERO

MUNICIPIO: Hinojosa de Duero

PROVINCIA: SALAMANCA

FASE: PROYECTO

RELACION DE ATRIBUCIONES
POR PROPIETARIO SEGÚN EL
CARÁCTER DE LOS BIENES

T-24

02/06/2014

Página: 50

DATOS DE LOS PROPIETARIOS		CARÁCTER DE LOS BIENES	* * * * F I N C A S * * * *				
Número	Apellidos y Nombre		POL.	MASA	NUM.	SUPERFICIE (m ²)	VALOR
564	*** DATO OCULTO ***	100 % Privativos	8	10	564	12913	588.204
						12913	588.204
565	*** DATO OCULTO ***	100 % Privativos	2	1	565	26835	1.073.279
		100 % Privativos	8	8	565	27455	1.675.092
		100 % Privativos	9	4	565	23150	1.597.918
						77440	4.346.289
566	*** DATO OCULTO ***	100 % Privativos	3	10	566	59171	3.798.119
		100 % Privativos	8	10	566	18633	823.947
						77804	4.622.066
568	*** DATO OCULTO ***	100 % Privativos	1	2	568	9423	226.910
		100 % Privativos	5	3	568	2484	170.752
						11907	397.662
569	*** DATO OCULTO ***		3	10	569	25325	1.810.490
						25325	1.810.490
570	*** DATO OCULTO ***	16% GAN--84% PRIV	1	3	570	332174	9.100.334
						332174	9.100.334
571	*** DATO OCULTO ***	100 % Privativos	6	8	571	9103	405.038
						9103	405.038
572	*** DATO OCULTO ***	100 % Privativos	8	23	572	128337	4.090.870
						128337	4.090.870
573	*** DATO OCULTO ***	100 % Privativos	3	1	573	7303	502.248

ZONA: **HINOJOSA DE DUERO**

MUNICIPIO: **Hinojosa de Duero**

PROVINCIA: **SALAMANCA**

FASE: **PROYECTO**

**RELACION DE ATRIBUCIONES
POR PROPIETARIO SEGÚN EL
CARÁCTER DE LOS BIENES**

T-24

02/06/2014

Página: 51

DATOS DE LOS PROPIETARIOS		CARÁCTER DE LOS BIENES	***** F I N C A S *****				
Número	Apellidos y Nombre		POL.	MASA	NUM.	SUPERFICIE (m ²)	VALOR
573	*** DATO OCULTO ***	100 % Privativos	5	12	573	34474	2.817.746
						41777	3.319.994
574	*** DATO OCULTO ***	100 % Privativos	3	1	574	10621	639.215
						10621	639.215
575	*** DATO OCULTO ***	100 % Gananciales	5	1	575	6165	60.006
		100 % Gananciales	5	2	575	42723	1.190.459
						48888	1.250.465
576	*** DATO OCULTO ***		8	7	576	11541	548.952
						11541	548.952
577	*** DATO OCULTO ***	100 % Privativos	6	13	577	11113	233.431
						11113	233.431
578	*** DATO OCULTO ***	29% GAN--71% PRIV	4	3	578	270406	3.915.358
		29% GAN--71% PRIV	5	3	578	88539	2.839.018
		29% GAN--71% PRIV	5	14	578	85216	5.927.831
						444161	12.682.207
579	*** DATO OCULTO ***		2	1	579	7050	329.074
			8	7	579	1918	111.575
						8968	440.649
581	*** DATO OCULTO ***	100 % Privativos	8	7	581	8749	574.583
		100 % Privativos	9	3	581	55800	2.828.994
						64549	3.403.577

ZONA: **HINOJOSA DE DUERO**

MUNICIPIO: **Hinojosa de Duero**

PROVINCIA: **SALAMANCA**

FASE: **PROYECTO**

**RELACION DE ATRIBUCIONES
POR PROPIETARIO SEGÚN EL
CARÁCTER DE LOS BIENES**

T-24

02/06/2014

Página: 52

DATOS DE LOS PROPIETARIOS		CARÁCTER DE LOS BIENES	***** F I N C A S *****				
Número	Apellidos y Nombre		POL.	MASA	NUM.	SUPERFICIE (m ²)	VALOR
583	*** DATO OCULTO ***		9	3	583	43974	1.853.959
						43974	1.853.959
584	*** DATO OCULTO ***	100 % Gananciales	5	3	584	25453	747.162
						25453	747.162
586	*** DATO OCULTO ***		4	1	586	125221	1.415.559
			5	9	586	76120	3.943.120
						201341	5.358.679
587	*** DATO OCULTO ***	94% GAN--6% PRIV	5	9	587	151453	7.216.910
		94% GAN--6% PRIV	6	10	587	64413	3.955.073
		94% GAN--6% PRIV	6	12	587	190881	8.842.010
		94% GAN--6% PRIV	6	13	587	58235	1.568.827
		94% GAN--6% PRIV	7	4	587	147391	7.153.948
						612373	28.736.768
588	*** DATO OCULTO ***	100 % Privativos	1	9	588	2126	148.820
		100 % Privativos	2	1	588	754	49.120
		100 % Privativos	2	1	588	97745	1.631.775
		100 % Privativos	4	1	588	162231	2.359.062
		100 % Privativos	5	9	588	58001	2.881.140
		100 % Privativos	5	12	588	120671	4.515.523
		100 % Privativos	6	14	588	33680	1.315.111
		100 % Privativos	6	17	588	14012	1.203.649
						489220	14.104.200
591	*** DATO OCULTO ***		2	7	591	52553	1.305.735
			6	1	591	53933	3.596.010
			6	2	591	34875	2.195.753

ZONA: **HINOJOSA DE DUERO**

MUNICIPIO: **Hinojosa de Duero**

PROVINCIA: **SALAMANCA**

FASE: **PROYECTO**

**RELACION DE ATRIBUCIONES
POR PROPIETARIO SEGÚN EL
CARÁCTER DE LOS BIENES**

T-24

02/06/2014

Página: 53

DATOS DE LOS PROPIETARIOS		CARÁCTER DE LOS BIENES	***** F I N C A S *****				
Número	Apellidos y Nombre		POL.	MASA	NUM.	SUPERFICIE (m ²)	VALOR
591	*** DATO OCULTO ***		8	3	591	66889	2.627.042
			8	17	591	36656	1.854.452
						244906	11.578.992
592	*** DATO OCULTO ***		7	3	592	69249	2.605.606
						69249	2.605.606
593	*** DATO OCULTO ***	100 % Privativos	7	5	593	24614	655.874
						24614	655.874
594	*** DATO OCULTO ***	51% GAN--49% PRIV	7	5	594	3997	216.526
						3997	216.526
595	*** DATO OCULTO ***		2	8	595	16514	270.601
						16514	270.601
596	*** DATO OCULTO ***		1	9	596	13399	178.575
			6	2	596	68333	5.082.787
						81732	5.261.362
597	*** DATO OCULTO ***		5	4	597	2354	155.322
						2354	155.322
598	*** DATO OCULTO ***	100 % Privativos	1	3	598	14944	446.487
						14944	446.487
599	*** DATO OCULTO ***	100 % Privativos	5	8	599	2378	71.615
						2378	71.615



Junta de Castilla y León

Consejería de Agricultura y Ganadería
Dirección General de Producción Agropecuaria y Desarrollo Rural



INSTITUTO TECNOLÓGICO AGRARIO

Junta de Castilla y León
Consejería de Agricultura y Ganadería

ZONA: **HINOJOSA DE DUERO**

MUNICIPIO: **Hinojosa de Duero**

PROVINCIA: **SALAMANCA**

FASE: **PROYECTO**

**RELACION DE ATRIBUCIONES
POR PROPIETARIO SEGÚN EL
CARÁCTER DE LOS BIENES**

T-24

02/06/2014

Página: 54

DATOS DE LOS PROPIETARIOS		CARÁCTER DE LOS BIENES	* * * * F I N C A S * * * *				
Número	Apellidos y Nombre		POL.	MASA	NUM.	SUPERFICIE (m ²)	VALOR
600	*** DATO OCULTO ***		7	6	600	38319	1.698.287
						38319	1.698.287
601	*** DATO OCULTO ***		3	1	601	24247	1.625.978
						24247	1.625.978
602	*** DATO OCULTO ***	100 % Privativos	8	10	602	11587	710.897
		100 % Privativos	8	20	602	73207	3.726.283
		100 % Privativos	8	22	602	78148	1.341.759
		100 % Privativos	8	23	602	20407	122.451
						183349	5.901.390
603	*** DATO OCULTO ***	100 % Privativos	2	1	603	15500	500.575
		100 % Privativos	8	17	603	57881	3.231.094
						73381	3.731.669
604	*** DATO OCULTO ***		8	20	604	10288	449.856
						10288	449.856
605	*** DATO OCULTO ***		2	8	605	25538	583.157
			8	21	605	19043	1.012.151
						44581	1.595.308
606	*** DATO OCULTO ***		5	4	606	6744	445.104
						6744	445.104
608	*** DATO OCULTO ***	100 % Privativos	5	9	608	59398	2.994.222
		100 % Privativos	8	15	608	23100	1.524.600
						82498	4.518.822

ZONA: **HINOJOSA DE DUERO**

MUNICIPIO: **Hinojosa de Duero**

PROVINCIA: **SALAMANCA**

FASE: **PROYECTO**

RELACIÓN DE ATRIBUCIONES

POR PROPIETARIO SEGÚN EL

CARÁCTER DE LOS BIENES

T-24

02/06/2014

Página: 55

DATOS DE LOS PROPIETARIOS		CARÁCTER DE LOS BIENES	*** F I N C A S ***				
Número	Apellidos y Nombre		POL.	MASA	NUM.	SUPERFICIE (m ²)	VALOR
609	*** DATO OCULTO ***	2% GAN--98% PRIV	3	1	609	161119	2.324.723
		2% GAN--98% PRIV	5	9	609	83803	4.633.902
		2% GAN--98% PRIV	6	2	609	41868	2.812.922
							286790
610	*** DATO OCULTO ***	100 % Privativos	3	10	610	27341	2.333.361
		100 % Privativos	6	13	610	20288	649.472
							47629
611	*** DATO OCULTO ***	100 % Privativos	3	10	611	40446	2.779.648
		100 % Privativos	6	13	611	68986	2.360.187
		100 % Privativos	8	13	611	867	68.834
							110299
613	*** DATO OCULTO ***	100 % Privativos	5	4	613	7827	429.733
							7827
614	*** DATO OCULTO ***	40% GAN--60% PRIV	5	4	614	8455	487.921
							8455
615	*** DATO OCULTO ***	58% GAN--42% PRIV	1	2	615	374052	7.321.776
		58% GAN--42% PRIV	1	9	615	273114	3.832.105
		58% GAN--42% PRIV	1	9	615	32646	1.204.961
		58% GAN--42% PRIV	8	4	615	163862	10.993.363
		58% GAN--42% PRIV	8	9	615	60131	4.342.337
		58% GAN--42% PRIV	8	11	615	18677	995.774
		58% GAN--42% PRIV	8	16	615	7733	554.208
							930215
617	*** DATO OCULTO ***		1	9	617	15721	255.329

ZONA: **HINOJOSA DE DUERO**

MUNICIPIO: **Hinojosa de Duero**

PROVINCIA: **SALAMANCA**

FASE: **PROYECTO**

**RELACIÓN DE ATRIBUCIONES
POR PROPIETARIO SEGÚN EL
CARÁCTER DE LOS BIENES**

T-24

02/06/2014

Página: 56

DATOS DE LOS PROPIETARIOS		CARÁCTER DE LOS BIENES	* * * * F I N C A S * * * *				
Número	Apellidos y Nombre		POL.	MASA	NUM.	SUPERFICIE (m ²)	VALOR
					15721	255.329	
618	*** DATO OCULTO ***		4	2	618	21041	439.479
					21041	439.479	
619	*** DATO OCULTO ***	100 % Gananciales	2	1	619	5769	150.004
					5769	150.004	
620	*** DATO OCULTO ***	100 % Privativos	2	6	620	2271	45.420
					2271	45.420	
621	*** DATO OCULTO ***		6	14	621	4089	290.816
					4089	290.816	
622	*** DATO OCULTO ***	100 % Privativos	5	3	622	83727	3.866.841
					83727	3.866.841	
623	*** DATO OCULTO ***		5	3	623	3929	203.258
					3929	203.258	
624	*** DATO OCULTO ***		3	1	624	256575	10.194.569
					256575	10.194.569	
627	*** DATO OCULTO ***	100 % Privativos	5	9	627	12293	428.098
					12293	428.098	
631	*** DATO OCULTO ***	100 % Privativos	2	6	631	9853	108.411
					9853	108.411	

ZONA: **HINOJOSA DE DUERO**

MUNICIPIO: **Hinojosa de Duero**

PROVINCIA: **SALAMANCA**

FASE: **PROYECTO**

**RELACION DE ATRIBUCIONES
POR PROPIETARIO SEGÚN EL
CARÁCTER DE LOS BIENES**

T-24

02/06/2014

Página:

57

DATOS DE LOS PROPIETARIOS		CARÁCTER DE LOS BIENES	***** F I N C A S *****				
Número	Apellidos y Nombre		POL.	MASA	NUM.	SUPERFICIE (m ²)	VALOR
632	*** DATO OCULTO ***	100 % Privativos	9	3	632	3634	172.994
						3634	172.994
634	*** DATO OCULTO ***		2	6	634	38708	426.312
						38708	426.312
635	*** DATO OCULTO ***		2	1	635	11364	597.886
			2	2	635	17550	1.121.578
						28914	1.719.464
636	*** DATO OCULTO ***	100 % Privativos	7	1	636	2602	153.576
		100 % Privativos	8	2	636	17293	764.260
						19895	917.836
638	*** DATO OCULTO ***		6	11	638	30085	1.460.663
						30085	1.460.663
639	*** DATO OCULTO ***	100 % Privativos	8	7	639	26668	1.351.416
						26668	1.351.416
641	*** DATO OCULTO ***		6	19	641	17759	1.057.072
						17759	1.057.072
643	*** DATO OCULTO ***		9	7	643	14019	432.040
						14019	432.040
645	*** DATO OCULTO ***	100 % Privativos	2	1	645	5160	329.199
						5160	329.199



**Junta de
Castilla y León**

Consejería de Agricultura y Ganadería
Dirección General de Producción Agropecuaria y Desarrollo Rural



**INSTITUTO
TECNOLÓGICO
AGRARIO**

Junta de Castilla y León
Consejería de Agricultura y Ganadería

ZONA: **HINOJOSA DE DUERO**

MUNICIPIO: **Hinojosa de Duero**

PROVINCIA: **SALAMANCA**

FASE: **PROYECTO**

**RELACION DE ATRIBUCIONES
POR PROPIETARIO SEGÚN EL
CARÁCTER DE LOS BIENES**

T-24

02/06/2014

Página: 58

DATOS DE LOS PROPIETARIOS		CARÁCTER DE LOS BIENES	* * * * F I N C A S * * * *				
Número	Apellidos y Nombre		POL.	MASA	NUM.	SUPERFICIE (m ²)	VALOR
646	*** DATO OCULTO ***	100 % Privativos	3	1	646	2038	122.012
						2038	122.012
647	*** DATO OCULTO ***		5	8	647	34378	1.890.206
			6	17	647	13928	557.147
						48306	2.447.353
650	*** DATO OCULTO ***	100 % Privativos	3	6	650	28701	2.105.980
		100 % Privativos	3	10	650	24993	1.383.673
		100 % Privativos	8	9	650	13426	974.402
		100 % Privativos	8	23	650	84003	1.940.961
					151123	6.405.016	
652	*** DATO OCULTO ***		6	11	652	175281	7.186.933
						175281	7.186.933
654	*** DATO OCULTO ***		6	5	654	18064	1.431.903
						18064	1.431.903
655	*** DATO OCULTO ***		6	20	655	9886	348.579
						9886	348.579
656	*** DATO OCULTO ***	100 % Privativos	5	3	656	24056	1.316.305
						24056	1.316.305
657	*** DATO OCULTO ***	100 % Privativos	5	4	657	22366	1.245.736
		100 % Privativos	5	11	657	9204	513.902
						31570	1.759.638



Consejería de Agricultura y Ganadería
Dirección General de Producción Agropecuaria y Desarrollo Rural



INSTITUTO
TECNOLÓGICO
AGRARIO
Junta de Castilla y León
Consejería de Agricultura y Ganadería

ZONA: HINOJOSA DE DUERO

MUNICIPIO: Hinojosa de Duero

PROVINCIA: SALAMANCA

FASE: PROYECTO

RELACION DE ATRIBUCIONES
POR PROPIETARIO SEGÚN EL
CARÁCTER DE LOS BIENES

T-24

02/06/2014

Página: 59

DATOS DE LOS PROPIETARIOS		CARÁCTER DE LOS BIENES	* * * * F I N C A S * * * *				
Número	Apellidos y Nombre		POL.	MASA	NUM.	SUPERFICIE (m ²)	VALOR
658	*** DATO OCULTO ***		3	1	658	92201	3.322.480
			9	4	658	59675	2.702.177
						151876	6.024.657
659	*** DATO OCULTO ***	100 % Privativos	3	1	659	21567	592.797
		100 % Privativos	8	10	659	7012	373.091
		100 % Privativos	9	4	659	24813	1.048.793
						53392	2.014.681
660	*** DATO OCULTO ***		5	8	660	6800	369.308
						6800	369.308
663	*** DATO OCULTO ***	100 % Privativos	5	11	663	7557	466.171
						7557	466.171
664	*** DATO OCULTO ***		5	10	664	8936	507.064
						8936	507.064
665	*** DATO OCULTO ***		5	10	665	28471	1.849.232
						28471	1.849.232
667	*** DATO OCULTO ***		3	10	667	8186	477.716
						8186	477.716
672	*** DATO OCULTO ***		8	3	672	10918	553.312
						10918	553.312
673	*** DATO OCULTO ***	38% GAN--62% PRIV	1	9	673	99813	2.694.226
		38% GAN--62% PRIV	5	9	673	115468	5.428.501



Consejería de Agricultura y Ganadería
Dirección General de Producción Agropecuaria y Desarrollo Rural



INSTITUTO
TECNOLÓGICO
AGRARIO
Junta de Castilla y León
Consejería de Agricultura y Ganadería

ZONA: HINOJOSA DE DUERO

MUNICIPIO: Hinojosa de Duero

PROVINCIA: SALAMANCA

FASE: PROYECTO

RELACION DE ATRIBUCIONES
POR PROPIETARIO SEGÚN EL
CARÁCTER DE LOS BIENES

T-24 02/06/2014 Página: 60

DATOS DE LOS PROPIETARIOS		CARÁCTER DE LOS BIENES	* * * * F I N C A S * * * *				
Número	Apellidos y Nombre		POL.	MASA	NUM.	SUPERFICIE (m ²)	VALOR
						215281	8.122.727
674	*** DATO OCULTO ***		5	5	674	2553	160.038
						2553	160.038
675	*** DATO OCULTO ***	100 % Privativos	8	9	675	9916	692.997
						9916	692.997
676	*** DATO OCULTO ***	100 % Privativos	8	9	676	10634	676.198
						10634	676.198
677	*** DATO OCULTO ***	100 % Privativos	4	2	677	40676	791.024
		100 % Privativos	8	9	677	8660	556.075
						49336	1.347.099
681	*** DATO OCULTO ***		3	10	681	134247	8.187.600
						134247	8.187.600
682	*** DATO OCULTO ***		2	1	682	1974	111.244
						1974	111.244
683	*** DATO OCULTO ***		1	9	683	31499	891.482
			2	1	683	674679	2.820.679
			3	2	683	97659	872.522
			4	1	683	12702	114.318
			4	1	683	199023	3.249.334
			4	1	683	33040	474.008
			4	2	683	125906	1.641.316
			5	4	683	23967	1.110.492
			8	4	683	352	26.400

ZONA: **HINOJOSA DE DUERO**

MUNICIPIO: **Hinojosa de Duero**

PROVINCIA: **SALAMANCA**

FASE: **PROYECTO**

**RELACION DE ATRIBUCIONES
POR PROPIETARIO SEGÚN EL
CARÁCTER DE LOS BIENES**

T-24

02/06/2014

Página:

61

DATOS DE LOS PROPIETARIOS		CARÁCTER DE LOS BIENES	* * * * F I N C A S * * * *				
Número	Apellidos y Nombre		POL.	MASA	NUM.	SUPERFICIE (m ²)	VALOR
					1198827	11.200.551	
684	*** DATO OCULTO ***	100 % Privativos	1	3	684	66454	1.123.983
		100 % Privativos	5	15	684	183119	8.922.490
		100 % Privativos	6	17	684	54389	2.800.235
		100 % Privativos	8	5	684	9016	862.957
						312978	13.709.665
686	*** DATO OCULTO ***	100 % Privativos	3	1	686	48769	1.973.950
		100 % Privativos	3	1	686	75211	3.491.828
		100 % Privativos	9	2	686	55495	1.370.173
						179475	6.835.951
689	*** DATO OCULTO ***		5	3	689	44770	2.383.659
						44770	2.383.659
691	*** DATO OCULTO ***		5	4	691	1321	83.388
						1321	83.388
693	*** DATO OCULTO ***		9	1	693	10970	658.304
			9	2	693	773826	9.559.408
						784796	10.217.712
694	*** DATO OCULTO ***	75% GAN--25% PRIV	8	16	694	46789	3.081.130
		75% GAN--25% PRIV	9	1	694	73976	3.376.286
		75% GAN--25% PRIV	9	2	694	93247	3.466.496
						214012	9.923.912
695	*** DATO OCULTO ***		9	2	695	665285	10.573.209
			9	7	695	36553	1.280.310

ZONA: **HINOJOSA DE DUERO**

MUNICIPIO: **Hinojosa de Duero**

PROVINCIA: **SALAMANCA**

FASE: **PROYECTO**

**RELACION DE ATRIBUCIONES
POR PROPIETARIO SEGÚN EL
CARÁCTER DE LOS BIENES**

T-24

02/06/2014

Página:

62

DATOS DE LOS PROPIETARIOS		CARÁCTER DE LOS BIENES	* * * * F I N C A S * * * *				
Número	Apellidos y Nombre		POL.	MASA	NUM.	SUPERFICIE (m ²)	VALOR
					701838	11.853.519	
696	*** DATO OCULTO ***	100 % Privativos	6	18	696	188168	4.423.383
		100 % Privativos	6	19	696	216203	7.707.295
					404371	12.130.678	
698	*** DATO OCULTO ***	100 % Gananciales	6	12	698	360109	9.131.166
					360109	9.131.166	
700	*** DATO OCULTO ***	100 % Privativos	9	3	700	15318	224.289
					15318	224.289	
701	*** DATO OCULTO ***		2	6	701	9291	253.093
					9291	253.093	
703	*** DATO OCULTO ***		3	1	703	79001	2.102.894
			3	1	703	128988	7.067.671
			7	4	703	74725	4.027.909
					282714	13.198.474	
704	*** DATO OCULTO ***	100 % Privativos	3	1	704	106929	3.408.997
		100 % Privativos	3	1	704	61355	4.274.246
		100 % Privativos	7	4	704	107127	5.366.083
					275411	13.049.326	
706	*** DATO OCULTO ***	100 % Privativos	3	2	706	31674	362.010
					31674	362.010	
707	*** DATO OCULTO ***	100 % Privativos	1	3	707	149402	4.926.032

ZONA: **HINOJOSA DE DUERO**

MUNICIPIO: **Hinojosa de Duero**

PROVINCIA: **SALAMANCA**

FASE: **PROYECTO**

**RELACIÓN DE ATRIBUCIONES
POR PROPIETARIO SEGÚN EL
CARÁCTER DE LOS BIENES**

T-24

02/06/2014

Página: 63

DATOS DE LOS PROPIETARIOS		CARÁCTER DE LOS BIENES	* * * * F I N C A S * * * *				
Número	Apellidos y Nombre		POL.	MASA	NUM.	SUPERFICIE (m ²)	VALOR
					149402	4.926.032	
708	*** DATO OCULTO ***	100 % Privativos	8	17	708	27699	2.364.708
						27699	2.364.708
709	*** DATO OCULTO ***	100 % Privativos	7	1	709	3854	238.833
		100 % Privativos	8	17	709	16886	1.297.802
						20740	1.536.635
710	*** DATO OCULTO ***	100 % Privativos	1	2	710	51282	1.746.530
						51282	1.746.530
711	*** DATO OCULTO ***		9	3	711	53730	1.500.638
						53730	1.500.638
712	*** DATO OCULTO ***	100 % Gananciales	5	16	712	3551	120.014
						3551	120.014
713	*** DATO OCULTO ***	100 % Privativos	1	5	713	22304	1.030.793
						22304	1.030.793
714	*** DATO OCULTO ***	90% GAN--10% PRIV	1	3	714	148560	4.744.608
		90% GAN--10% PRIV	1	5	714	159088	7.946.043
		90% GAN--10% PRIV	2	1	714	16838	750.868
		90% GAN--10% PRIV	3	10	714	106379	5.686.635
		90% GAN--10% PRIV	6	2	714	36671	2.471.197
		90% GAN--10% PRIV	6	5	714	60705	4.168.946
		90% GAN--10% PRIV	8	4	714	79356	7.036.946
						607597	32.805.243

ZONA: **HINOJOSA DE DUERO**

MUNICIPIO: **Hinojosa de Duero**

PROVINCIA: **SALAMANCA**

FASE: **PROYECTO**

**RELACION DE ATRIBUCIONES
POR PROPIETARIO SEGÚN EL
CARÁCTER DE LOS BIENES**

T-24

02/06/2014

Página: 64

DATOS DE LOS PROPIETARIOS		CARÁCTER DE LOS BIENES	***** F I N C A S *****				
Número	Apellidos y Nombre		POL.	MASA	NUM.	SUPERFICIE (m ²)	VALOR
715	*** DATO OCULTO ***		1	3	715	192818	4.187.005
			3	10	715	36225	2.250.460
			8	4	715	19297	1.473.494
			8	4	715	13206	975.245
							261546
716	*** DATO OCULTO ***	100 % Privativos	5	9	716	24789	1.812.391
						24789	1.812.391
718	*** DATO OCULTO ***		1	9	718	9688	234.020
			2	8	718	13086	127.806
						22774	361.826
719	*** DATO OCULTO ***	100 % Gananciales	5	10	719	8534	538.112
						8534	538.112
720	*** DATO OCULTO ***		5	4	720	2360	132.186
						2360	132.186
723	*** DATO OCULTO ***	100 % Privativos	1	2	723	7835	156.206
						7835	156.206
724	*** DATO OCULTO ***	100 % Privativos	7	6	724	24479	713.456
						24479	713.456
725	*** DATO OCULTO ***		7	6	725	4152	223.856
						4152	223.856
727	*** DATO OCULTO ***	100 % Privativos	5	10	727	57550	2.968.381

ZONA: **HINOJOSA DE DUERO**

MUNICIPIO: **Hinojosa de Duero**

PROVINCIA: **SALAMANCA**

FASE: **PROYECTO**

**RELACION DE ATRIBUCIONES
POR PROPIETARIO SEGÚN EL
CARÁCTER DE LOS BIENES**

T-24

02/06/2014

Página:

65

DATOS DE LOS PROPIETARIOS		CARÁCTER DE LOS BIENES	* * * * F I N C A S * * * *				
Número	Apellidos y Nombre		POL.	MASA	NUM.	SUPERFICIE (m ²)	VALOR
						57550	2.968.381
729	*** DATO OCULTO ***	34% GAN--66% PRIV	2	6	729	33037	348.488
		34% GAN--66% PRIV	6	6	729	41605	2.332.938
		34% GAN--66% PRIV	8	9	729	18422	1.220.213
						93064	3.901.639
730	*** DATO OCULTO ***	100 % Privativos	6	6	730	12821	1.007.114
		100 % Privativos	8	8	730	38384	1.279.154
		100 % Privativos	8	9	730	25285	1.180.737
						76490	3.467.005
731	*** DATO OCULTO ***	100 % Privativos	2	8	731	24775	320.915
		100 % Privativos	8	9	731	47969	2.999.976
		100 % Privativos	8	22	731	2375	184.757
						75119	3.505.648
733	*** DATO OCULTO ***	100 % Gananciales	2	1	733	141950	790.185
		100 % Gananciales	7	1	733	6485	398.422
		100 % Gananciales	7	2	733	83930	6.517.782
		100 % Gananciales	8	14	733	201003	8.244.332
		100 % Gananciales	8	17	733	105229	8.655.919
						538597	24.606.640
734	*** DATO OCULTO ***	100 % Privativos	8	10	734	3401	251.169
						3401	251.169
735	*** DATO OCULTO ***	21% GAN--79% PRIV	3	3	735	9705	333.504
		21% GAN--79% PRIV	4	1	735	155648	1.783.202
		21% GAN--79% PRIV	4	2	735	94059	1.538.545

DATOS DE LOS PROPIETARIOS		CARÁCTER DE LOS BIENES	* * * * F I N C A S * * * *				
Número	Apellidos y Nombre		POL.	MASA	NUM.	SUPERFICIE (m ²)	VALOR
735	*** DATO OCULTO ***	21% GAN--79% PRIV	4	2	735	45381	1.762.641
		21% GAN--79% PRIV	5	3	735	24518	2.079.726
						329311	7.497.618
736	*** DATO OCULTO ***	57% GAN--43% PRIV	1	9	736	25704	1.081.479
		57% GAN--43% PRIV	2	1	736	101337	989.304
		57% GAN--43% PRIV	5	9	736	184027	9.948.270
		57% GAN--43% PRIV	6	7	736	7749	754.425
		57% GAN--43% PRIV	8	16	736	24727	1.673.094
		57% GAN--43% PRIV	9	3	736	11927	515.032
		57% GAN--43% PRIV	9	3	736	176488	5.017.667
					531959	19.979.271	
737	*** DATO OCULTO ***	6% GAN--94% PRIV	1	9	737	3053	71.685
		6% GAN--94% PRIV	3	10	737	39544	2.375.934
		6% GAN--94% PRIV	6	4	737	1356	89.496
		6% GAN--94% PRIV	9	4	737	85078	1.877.962
					129031	4.415.077	
738	*** DATO OCULTO ***	100 % Privativos	5	3	738	7319	400.598
						7319	400.598
739	*** DATO OCULTO ***	100 % Privativos	1	9	739	15461	627.430
						15461	627.430
740	*** DATO OCULTO ***	100 % Privativos	8	10	740	9832	418.714
						9832	418.714
741	*** DATO OCULTO ***	100 % Privativos	8	10	741	7854	365.793
						7854	365.793

ZONA: **HINOJOSA DE DUERO**

MUNICIPIO: **Hinojosa de Duero**

PROVINCIA: **SALAMANCA**

FASE: **PROYECTO**

**RELACION DE ATRIBUCIONES
POR PROPIETARIO SEGÚN EL
CARÁCTER DE LOS BIENES**

T-24

02/06/2014

Página:

67

DATOS DE LOS PROPIETARIOS		CARÁCTER DE LOS BIENES	***** F I N C A S *****				
Número	Apellidos y Nombre		POL.	MASA	NUM.	SUPERFICIE (m ²)	VALOR
742	*** DATO OCULTO ***		6	12	742	20554	996.627
						20554	996.627
743	*** DATO OCULTO ***	100 % Privativos	3	1	743	10914	439.283
		100 % Privativos	3	2	743	96112	859.916
						107026	1.299.199
744	*** DATO OCULTO ***	100 % Privativos	3	1	744	17318	528.418
						17318	528.418
747	*** DATO OCULTO ***		7	6	747	13337	690.997
						13337	690.997
748	*** DATO OCULTO ***	100 % Gananciales	6	14	748	20274	882.995
						20274	882.995
749	*** DATO OCULTO ***		6	14	749	71225	3.390.467
						71225	3.390.467
750	*** DATO OCULTO ***	43% GAN--57% PRIV	1	9	750	35987	874.257
		43% GAN--57% PRIV	3	10	750	18356	1.400.576
		43% GAN--57% PRIV	8	4	750	103249	6.835.355
						157592	9.110.188
751	*** DATO OCULTO ***	100 % Privativos	2	1	751	9902	306.401
						9902	306.401
752	*** DATO OCULTO ***		5	4	752	7455	501.014



Consejería de Agricultura y Ganadería
Dirección General de Producción Agropecuaria y Desarrollo Rural



INSTITUTO
TECNOLÓGICO
AGRARIO
Junta de Castilla y León
Consejería de Agricultura y Ganadería

ZONA: HINOJOSA DE DUERO

MUNICIPIO: Hinojosa de Duero

PROVINCIA: SALAMANCA

FASE: PROYECTO

RELACION DE ATRIBUCIONES
POR PROPIETARIO SEGÚN EL
CARÁCTER DE LOS BIENES

T-24

02/06/2014

Página:

68

DATOS DE LOS PROPIETARIOS		CARÁCTER DE LOS BIENES	* * * * F I N C A S * * * *				
Número	Apellidos y Nombre		POL.	MASA	NUM.	SUPERFICIE (m ²)	VALOR
						7455	501.014
753	*** DATO OCULTO ***		6	4	753	10884	718.344
						10884	718.344
754	*** DATO OCULTO ***	100 % Privativos	6	14	754	194087	7.003.639
		100 % Privativos	6	17	754	71372	1.833.138
						265459	8.836.777
756	*** DATO OCULTO ***	100 % Privativos	2	2	756	104879	5.441.259
		100 % Privativos	5	3	756	98426	7.089.649
		100 % Privativos	6	14	756	44375	1.546.583
		100 % Privativos	6	17	756	6898	506.740
						254578	14.584.231
757	*** DATO OCULTO ***		6	14	757	105357	3.388.071
			6	17	757	3977	110.901
			6	17	757	59880	1.635.009
			9	4	757	64244	2.483.835
						233458	7.617.816
759	*** DATO OCULTO ***		1	3	759	10565	244.382
						10565	244.382
760	*** DATO OCULTO ***		2	6	760	206611	4.054.686
			6	11	760	118110	7.482.252
			6	17	760	125821	2.241.817
			8	17	760	38191	2.260.058
						488733	16.038.813

ZONA: **HINOJOSA DE DUERO**

MUNICIPIO: **Hinojosa de Duero**

PROVINCIA: **SALAMANCA**

FASE: **PROYECTO**

**RELACION DE ATRIBUCIONES
POR PROPIETARIO SEGÚN EL
CARÁCTER DE LOS BIENES**

T-24

02/06/2014

Página: 69

DATOS DE LOS PROPIETARIOS		CARÁCTER DE	* * * * F I N C A S * * * *				
Número	Apellidos y Nombre	LOS BIENES	POL.	MASA	NUM.	SUPERFICIE (m ²)	VALOR
761	*** DATO OCULTO ***	100 % Privativos	5	14	761	86775	4.416.458
		100 % Privativos	6	5	761	58784	4.313.205
		100 % Privativos	6	18	761	74831	1.472.099
							220390
762	*** DATO OCULTO ***		8	23	762	58492	1.092.863
							58492
763	*** DATO OCULTO ***	100 % Gananciales	5	14	763	36080	1.501.138
							36080
765	*** DATO OCULTO ***		2	6	765	30250	605.000
							30250
766	*** DATO OCULTO ***		7	6	766	12464	440.087
							12464
768	*** DATO OCULTO ***	20% GAN--80% PRIV	8	17	768	20047	1.388.396
							20047
769	*** DATO OCULTO ***		2	1	769	10981	96.744
							10981
770	*** DATO OCULTO ***		3	1	770	63763	2.059.256
							63763
771	*** DATO OCULTO ***		6	18	771	4405	187.777
			7	6	771	3563	140.116
							7968



**Junta de
Castilla y León**

Consejería de Agricultura y Ganadería
Dirección General de Producción Agropecuaria y Desarrollo Rural



**INSTITUTO
TECNOLÓGICO
AGRARIO**

Junta de Castilla y León
Consejería de Agricultura y Ganadería

ZONA: **HINOJOSA DE DUERO**

MUNICIPIO: **Hinojosa de Duero**

PROVINCIA: **SALAMANCA**

FASE: **PROYECTO**

RELACION DE ATRIBUCIONES

POR PROPIETARIO SEGÚN EL

CARÁCTER DE LOS BIENES

T-24

02/06/2014

Página:

70

DATOS DE LOS PROPIETARIOS

CARÁCTER DE

****** F I N C A S ******

Número	Apellidos y Nombre	LOS BIENES	**** F I N C A S ****				
			POL.	MASA	NUM.	SUPERFICIE (m ²)	VALOR
772	*** DATO OCULTO ***		1	9	772	11198	164.902
						11198	164.902
773	*** DATO OCULTO ***	100 % Privativos	8	7	773	4861	230.932
						4861	230.932
774	*** DATO OCULTO ***	26% GAN--74% PRIV	5	8	774	26952	1.550.222
		26% GAN--74% PRIV	5	12	774	26039	1.706.219
						52991	3.256.441
775	*** DATO OCULTO ***	100 % Privativos	5	8	775	5460	294.028
						5460	294.028
776	*** DATO OCULTO ***	72% GAN--28% PRIV	5	3	776	30349	1.972.870
		72% GAN--28% PRIV	5	7	776	139383	8.221.914
		72% GAN--28% PRIV	5	8	776	90005	4.501.595
		72% GAN--28% PRIV	5	9	776	84729	4.096.341
						344466	18.792.720
777	*** DATO OCULTO ***	100 % Privativos	5	3	777	86360	5.107.286
						86360	5.107.286
778	*** DATO OCULTO ***	100 % Privativos	2	1	778	118358	1.676.032
		100 % Privativos	6	3	778	48302	3.507.128
		100 % Privativos	6	14	778	65982	4.950.505
						232642	10.133.665
781	*** DATO OCULTO ***		3	1	781	12077	413.628
						12077	413.628



**Junta de
Castilla y León**

Consejería de Agricultura y Ganadería
Dirección General de Producción Agropecuaria y Desarrollo Rural



**INSTITUTO
TECNOLÓGICO
AGRARIO**

Junta de Castilla y León
Consejería de Agricultura y Ganadería

ZONA: **HINOJOSA DE DUERO**

MUNICIPIO: **Hinojosa de Duero**

PROVINCIA: **SALAMANCA**

FASE: **PROYECTO**

**RELACIÓN DE ATRIBUCIONES
POR PROPIETARIO SEGÚN EL
CARÁCTER DE LOS BIENES**

T-24

02/06/2014

Página:

71

DATOS DE LOS PROPIETARIOS		CARÁCTER DE LOS BIENES	* * * * F I N C A S * * * *				
Número	Apellidos y Nombre		POL.	MASA	NUM.	SUPERFICIE (m ²)	VALOR
782	*** DATO OCULTO ***	100 % Privativos	6	17	782	11648	391.188
						11648	391.188
785	*** DATO OCULTO ***		6	14	785	60183	2.771.037
						60183	2.771.037
786	*** DATO OCULTO ***		5	9	786	89237	3.884.117
						89237	3.884.117
787	*** DATO OCULTO ***		5	3	787	225553	9.740.140
			5	3	787	149944	8.224.171
			5	4	787	163747	10.162.010
						539244	28.126.321
789	*** DATO OCULTO ***	100 % Privativos	9	2	789	85217	1.359.531
						85217	1.359.531
790	*** DATO OCULTO ***		5	4	790	17064	1.116.417
			5	12	790	82730	3.108.942
			5	14	790	38838	1.715.539
						138632	5.940.898
791	*** DATO OCULTO ***		5	9	791	5813	248.110
						5813	248.110
792	*** DATO OCULTO ***	100 % Privativos	5	4	792	1673	110.418
						1673	110.418
793	*** DATO OCULTO ***		5	10	793	11358	623.960

ZONA: **HINOJOSA DE DUERO**

MUNICIPIO: **Hinojosa de Duero**

PROVINCIA: **SALAMANCA**

FASE: **PROYECTO**

**RELACION DE ATRIBUCIONES
POR PROPIETARIO SEGÚN EL
CARÁCTER DE LOS BIENES**

T-24

02/06/2014

Página:

72

DATOS DE LOS PROPIETARIOS		CARÁCTER DE LOS BIENES	***** F I N C A S *****				
Número	Apellidos y Nombre		POL.	MASA	NUM.	SUPERFICIE (m ²)	VALOR
					11358	623.960	
794	*** DATO OCULTO ***	100 % Privativos	8	22	794	149545	1.001.243
					149545	1.001.243	
795	*** DATO OCULTO ***	100 % Privativos	1	9	795	4553	158.513
					4553	158.513	
796	*** DATO OCULTO ***	100 % Gananciales	1	9	796	2451	125.211
					2451	125.211	
797	*** DATO OCULTO ***		3	2	797	20237	311.981
					20237	311.981	
800	*** DATO OCULTO ***		5	10	800	30519	1.508.702
					30519	1.508.702	
801	*** DATO OCULTO ***	50% GAN--50% PRIV	6	4	801	25852	956.524
					25852	956.524	
803	*** DATO OCULTO ***		5	5	803	1466	95.002
					1466	95.002	
804	*** DATO OCULTO ***		5	7	804	8623	427.400
					8623	427.400	
805	*** DATO OCULTO ***		1	3	805	23298	1.217.316
			1	3	805	74992	1.959.011
			1	6	805	11429	464.888

ZONA: **HINOJOSA DE DUERO**

MUNICIPIO: **Hinojosa de Duero**

PROVINCIA: **SALAMANCA**

FASE: **PROYECTO**

RELACION DE ATRIBUCIONES

POR PROPIETARIO SEGÚN EL

CARÁCTER DE LOS BIENES

T-24

02/06/2014

Página: 73

DATOS DE LOS PROPIETARIOS		CARÁCTER DE LOS BIENES	* * * * F I N C A S * * * *				
Número	Apellidos y Nombre		POL.	MASA	NUM.	SUPERFICIE (m ²)	VALOR
805	*** DATO OCULTO ***		2	1	805	42281	2.259.120
			2	6	805	464168	8.714.619
			3	1	805	36701	1.298.596
			3	10	805	61678	4.468.575
			5	4	805	27078	1.439.925
			5	5	805	12058	751.594
			5	14	805	18821	749.608
			6	2	805	20707	1.430.953
			6	12	805	2001	118.738
			6	17	805	12577	334.313
			6	20	805	9625	440.396
			6	22	805	17668	819.314
			7	6	805	26576	1.260.979
			8	5	805	9564	661.683
			8	7	805	3542	351.640
			8	9	805	16718	1.117.372
			8	20	805	4397	251.856
			8	20	805	29581	1.203.776
			9	2	805	13872	494.179
	9	2	805	57050	927.825		
	9	3	805	11236	494.082		
					1007618	33.230.358	
806	*** DATO OCULTO ***		5	8	806	7045	441.954
						7045	441.954
807	*** DATO OCULTO ***	100 % Gananciales	5	3	807	8155	538.016
						8155	538.016
808	*** DATO OCULTO ***	100 % Privativos	5	3	808	17762	1.179.981

ZONA: **HINOJOSA DE DUERO**

MUNICIPIO: **Hinojosa de Duero**

PROVINCIA: **SALAMANCA**

FASE: **PROYECTO**

**RELACION DE ATRIBUCIONES
POR PROPIETARIO SEGÚN EL
CARÁCTER DE LOS BIENES**

T-24

02/06/2014

Página: 74

DATOS DE LOS PROPIETARIOS		CARÁCTER DE LOS BIENES	***** F I N C A S *****				
Número	Apellidos y Nombre		POL.	MASA	NUM.	SUPERFICIE (m ²)	VALOR
						17762	1.179.981
809	*** DATO OCULTO ***						
			5	10	809	14097	870.608
						14097	870.608
811	*** DATO OCULTO ***						
			2	1	811	40256	362.304
						40256	362.304
812	*** DATO OCULTO ***						
		100 % Privativos	2	1	812	40256	362.304
						40256	362.304
813	*** DATO OCULTO ***						
			2	1	813	57861	724.601
						57861	724.601
814	*** DATO OCULTO ***						
		100 % Privativos	2	1	814	45933	724.589
						45933	724.589
815	*** DATO OCULTO ***						
		100 % Privativos	2	1	815	53885	724.592
						53885	724.592
816	*** DATO OCULTO ***						
		100 % Privativos	2	1	816	73047	1.897.440
		100 % Privativos	3	10	816	60247	3.082.404
						133294	4.979.844
817	*** DATO OCULTO ***						
			2	1	817	84815	1.896.656
			3	10	817	64203	3.082.526
						149018	4.979.182
818	*** DATO OCULTO ***						
		100 % Privativos	5	14	818	15353	672.810

ZONA: **HINOJOSA DE DUERO**

MUNICIPIO: **Hinojosa de Duero**

PROVINCIA: **SALAMANCA**

FASE: **PROYECTO**

**RELACION DE ATRIBUCIONES
POR PROPIETARIO SEGÚN EL
CARÁCTER DE LOS BIENES**

T-24

02/06/2014

Página:

75

DATOS DE LOS PROPIETARIOS		CARÁCTER DE LOS BIENES	* * * * F I N C A S * * * *				
Número	Apellidos y Nombre		POL.	MASA	NUM.	SUPERFICIE (m ²)	VALOR
					15353	672.810	
819	*** DATO OCULTO ***		5	4	819	14749	760.063
					14749	760.063	
820	*** DATO OCULTO ***		6	20	820	5924	273.129
					5924	273.129	
821	*** DATO OCULTO ***	100 % Privativos	8	3	821	13532	632.965
					13532	632.965	
822	*** DATO OCULTO ***		5	9	822	13959	762.467
					13959	762.467	
823	*** DATO OCULTO ***	100 % Privativos	3	10	823	5146	357.182
					5146	357.182	
824	*** DATO OCULTO ***	100 % Privativos	6	12	824	6729	412.964
					6729	412.964	
826	*** DATO OCULTO ***		6	14	826	6260	415.941
					6260	415.941	
827	*** DATO OCULTO ***	100 % Privativos	6	14	827	1735	123.064
					1735	123.064	
828	*** DATO OCULTO ***	100 % Privativos	5	4	828	11946	778.861
					11946	778.861	

DATOS DE LOS PROPIETARIOS		CARÁCTER DE LOS BIENES	***** F I N C A S *****				
Número	Apellidos y Nombre		POL.	MASA	NUM.	SUPERFICIE (m ²)	VALOR
830	*** DATO OCULTO ***	100 % Privativos	7	4	830	8168	614.623
						8168	614.623
831	*** DATO OCULTO ***		2	1	831	99245	583.359
			4	1	831	538084	6.520.386
						637329	7.103.745
832	*** DATO OCULTO ***	79% GAN--21% PRIV	1	9	832	4571	298.470
		79% GAN--21% PRIV	2	1	832	2716	191.848
		79% GAN--21% PRIV	2	1	832	12750	407.890
		79% GAN--21% PRIV	5	3	832	18669	867.992
						38706	1.766.200
833	*** DATO OCULTO ***	60% GAN--40% PRIV	3	1	833	713516	6.273.964
		60% GAN--40% PRIV	4	1	833	104289	1.835.398
		60% GAN--40% PRIV	4	1	833	110293	3.358.470
		60% GAN--40% PRIV	4	2	833	326154	7.478.969
		60% GAN--40% PRIV	4	3	833	187327	2.346.264
		60% GAN--40% PRIV	5	3	833	153633	5.606.380
		60% GAN--40% PRIV	8	7	833	14239	885.670
		60% GAN--40% PRIV	8	9	833	12476	855.024
						1621927	28.640.139
834	*** DATO OCULTO ***		8	23	834	3387	253.502
						3387	253.502
835	*** DATO OCULTO ***		9	7	835	10493	301.784
						10493	301.784
837	*** DATO OCULTO ***	100 % Privativos	5	8	837	4426	245.076



Junta de Castilla y León

Consejería de Agricultura y Ganadería
Dirección General de Producción Agropecuaria y Desarrollo Rural



INSTITUTO TECNOLÓGICO AGRARIO

Junta de Castilla y León
Consejería de Agricultura y Ganadería

ZONA: **HINOJOSA DE DUERO**

MUNICIPIO: **Hinojosa de Duero**

PROVINCIA: **SALAMANCA**

FASE: **PROYECTO**

**RELACION DE ATRIBUCIONES
POR PROPIETARIO SEGÚN EL
CARÁCTER DE LOS BIENES**

T-24

02/06/2014

Página:

77

DATOS DE LOS PROPIETARIOS		CARÁCTER DE LOS BIENES	***** F I N C A S *****				
Número	Apellidos y Nombre		POL.	MASA	NUM.	SUPERFICIE (m ²)	VALOR
					4426	245.076	
838	*** DATO OCULTO ***	100 % Privativos	1	3	838	48326	867.676
		100 % Privativos	2	1	838	74871	205.315
		100 % Privativos	8	12	838	14300	1.177.995
		100 % Privativos	8	20	838	307236	12.580.080
		100 % Privativos	8	22	838	57355	1.980.206
					502088	16.811.272	
839	*** DATO OCULTO ***	100 % Privativos	5	10	839	7993	465.952
					7993	465.952	
841	*** DATO OCULTO ***	40% GAN--60% PRIV	1	4	841	2707	48.209
					2707	48.209	
842	*** DATO OCULTO ***		3	6	842	23553	1.873.946
			7	5	842	23425	1.326.967
			9	2	842	72131	936.840
					119109	4.137.753	
843	*** DATO OCULTO ***	100 % Privativos	3	6	843	24011	1.873.969
		100 % Privativos	7	4	843	3290	197.722
		100 % Privativos	7	5	843	20781	1.131.213
		100 % Privativos	9	2	843	75354	935.950
					123436	4.138.854	
844	*** DATO OCULTO ***	100 % Privativos	3	6	844	25583	1.873.925
		100 % Privativos	7	5	844	21266	1.308.510
		100 % Privativos	9	2	844	54558	955.663
					101407	4.138.098	

ZONA: **HINOJOSA DE DUERO**

MUNICIPIO: **Hinojosa de Duero**

PROVINCIA: **SALAMANCA**

FASE: **PROYECTO**

RELACION DE ATRIBUCIONES

POR PROPIETARIO SEGÚN EL

CARÁCTER DE LOS BIENES

T-24

02/06/2014

Página: 78

DATOS DE LOS PROPIETARIOS		CARÁCTER DE LOS BIENES	* * * * F I N C A S * * * *				
Número	Apellidos y Nombre		POL.	MASA	NUM.	SUPERFICIE (m ²)	VALOR
845	*** DATO OCULTO ***	100 % Privativos	4	1	845	64333	786.285
		100 % Privativos	5	9	845	59319	4.289.320
		100 % Privativos	6	14	845	122549	3.991.352
		100 % Privativos	6	17	845	33519	1.471.823
		100 % Privativos	8	7	845	8001	605.181
					287721	11.143.961	
846	*** DATO OCULTO ***		3	10	846	17319	1.202.510
			5	14	846	74719	2.924.401
			7	1	846	5968	533.257
			7	4	846	89439	5.123.390
			8	13	846	6102	441.610
			8	23	846	207564	3.634.673
			8	23	846	92740	5.192.091
					493851	19.051.932	
848	*** DATO OCULTO ***	100 % Gananciales	1	9	848	5464	154.151
						5464	154.151
849	*** DATO OCULTO ***	100 % Gananciales	2	1	849	20978	1.153.549
		100 % Gananciales	6	6	849	14444	525.301
		100 % Gananciales	8	22	849	90632	692.774
					126054	2.371.624	
850	*** DATO OCULTO ***	100 % Privativos	3	10	850	8312	692.918
		100 % Privativos	8	3	850	21446	468.396
					29758	1.161.314	
851	*** DATO OCULTO ***	100 % Privativos	8	3	851	915	14.494



Junta de Castilla y León

Consejería de Agricultura y Ganadería
Dirección General de Producción Agropecuaria y Desarrollo Rural



INSTITUTO TECNOLÓGICO AGRARIO

Junta de Castilla y León
Consejería de Agricultura y Ganadería

ZONA: **HINOJOSA DE DUERO**

MUNICIPIO: **Hinojosa de Duero**

PROVINCIA: **SALAMANCA**

FASE: **PROYECTO**

**RELACION DE ATRIBUCIONES
POR PROPIETARIO SEGÚN EL
CARÁCTER DE LOS BIENES**

T-24

02/06/2014

Página: 79

DATOS DE LOS PROPIETARIOS

CARÁCTER DE LOS BIENES

******* F I N C A S *******

Número	Apellidos y Nombre	CARÁCTER DE LOS BIENES	***** F I N C A S *****				
			POL.	MASA	NUM.	SUPERFICIE (m ²)	VALOR
						915	14.494
853	*** DATO OCULTO ***		2	6	853	2467	60.220
						2467	60.220
854	*** DATO OCULTO ***	100 % Privativos	5	14	854	7496	400.607
		100 % Privativos	6	12	854	10869	471.828
						18365	872.435
855	*** DATO OCULTO ***		2	8	855	36159	830.215
			6	5	855	13748	755.091
						49907	1.585.306
856	*** DATO OCULTO ***		1	3	856	765033	8.085.753
						765033	8.085.753
857	*** DATO OCULTO ***	100 % Privativos	6	20	857	6543	239.677
						6543	239.677
859	*** DATO OCULTO ***	100 % Privativos	1	3	859	22551	316.867
		100 % Privativos	3	6	859	67358	5.226.307
		100 % Privativos	8	20	859	19318	658.748
		100 % Privativos	8	21	859	110166	4.053.258
						219393	10.255.180
861	*** DATO OCULTO ***	100 % Privativos	5	9	861	92092	4.386.443
						92092	4.386.443
862	*** DATO OCULTO ***	93% GAN--7% PRIV	1	3	862	589129	4.991.300
		93% GAN--7% PRIV	1	5	862	28960	2.292.598

ZONA: **HINOJOSA DE DUERO**

MUNICIPIO: **Hinojosa de Duero**

PROVINCIA: **SALAMANCA**

FASE: **PROYECTO**

**RELACION DE ATRIBUCIONES
POR PROPIETARIO SEGÚN EL
CARÁCTER DE LOS BIENES**

T-24

02/06/2014

Página:

80

DATOS DE LOS PROPIETARIOS		CARÁCTER DE	* * * * F I N C A S * * * *				
Número	Apellidos y Nombre	LOS BIENES	POL.	MASA	NUM.	SUPERFICIE (m ²)	VALOR
862	*** DATO OCULTO ***	93% GAN--7% PRIV	1	7	862	932	93.200
		93% GAN--7% PRIV	1	8	862	19504	745.696
		93% GAN--7% PRIV	8	3	862	30326	2.292.047
		93% GAN--7% PRIV	8	4	862	2372	161.754
		93% GAN--7% PRIV	8	21	862	190334	9.193.704
		93% GAN--7% PRIV	8	22	862	27427	2.010.424
							888984
863	*** DATO OCULTO ***	100 % Gananciales	2	1	863	28507	1.592.076
		100 % Gananciales	8	7	863	20576	1.230.701
		100 % Gananciales	8	7	863	22528	1.284.931
		100 % Gananciales	8	9	863	13834	775.527
					85445	4.883.235	
864	*** DATO OCULTO ***		4	1	864	52088	704.569
						52088	704.569
865	*** DATO OCULTO ***	100 % Privativos	5	5	865	1139	65.992
						1139	65.992
866	*** DATO OCULTO ***		2	6	866	14340	129.060
						14340	129.060
867	*** DATO OCULTO ***		5	3	867	31230	1.698.990
			5	15	867	73865	3.513.396
						105095	5.212.386
868	*** DATO OCULTO ***		2	6	868	35755	721.781
						35755	721.781

ZONA: **HINOJOSA DE DUERO**

MUNICIPIO: **Hinojosa de Duero**

PROVINCIA: **SALAMANCA**

FASE: **PROYECTO**

**RELACIÓN DE ATRIBUCIONES
POR PROPIETARIO SEGÚN EL
CARÁCTER DE LOS BIENES**

T-24

02/06/2014

Página:

81

DATOS DE LOS PROPIETARIOS		CARÁCTER DE LOS BIENES	***** F I N C A S *****				
Número	Apellidos y Nombre		POL.	MASA	NUM.	SUPERFICIE (m ²)	VALOR
869	*** DATO OCULTO ***	100 % Privativos	7	4	869	5091	283.380
						5091	283.380
870	*** DATO OCULTO ***	100 % Gananciales	1	9	870	75879	6.242.640
						75879	6.242.640
871	*** DATO OCULTO ***		2	6	871	90294	1.311.196
			3	6	871	15302	801.472
			6	2	871	4367	229.185
			6	14	871	3878	362.166
			6	23	871	18750	1.495.156
							132591
872	*** DATO OCULTO ***		9	3	872	22288	416.752
						22288	416.752
873	*** DATO OCULTO ***		6	12	873	20018	852.011
						20018	852.011
874	*** DATO OCULTO ***		6	12	874	17556	800.352
						17556	800.352
875	*** DATO OCULTO ***		6	17	875	13119	428.997
						13119	428.997
877	*** DATO OCULTO ***	100 % Gananciales	5	3	877	30597	1.274.618
						30597	1.274.618
878	*** DATO OCULTO ***		5	3	878	99422	3.291.762

ZONA: **HINOJOSA DE DUERO**

MUNICIPIO: **Hinojosa de Duero**

PROVINCIA: **SALAMANCA**

FASE: **PROYECTO**

**RELACION DE ATRIBUCIONES
POR PROPIETARIO SEGÚN EL
CARÁCTER DE LOS BIENES**

T-24

02/06/2014

Página:

82

DATOS DE LOS PROPIETARIOS		CARÁCTER DE LOS BIENES	* * * * F I N C A S * * * *				
Número	Apellidos y Nombre		POL.	MASA	NUM.	SUPERFICIE (m ²)	VALOR
878	*** DATO OCULTO ***		5	12	878	8760	838.418
						108182	4.130.180
879	*** DATO OCULTO ***		4	3	879	160498	4.956.621
			5	3	879	173628	5.498.039
						334126	10.454.660
880	*** DATO OCULTO ***		5	5	880	1005	66.980
						1005	66.980
881	*** DATO OCULTO ***		1	9	881	12470	249.400
						12470	249.400
882	*** DATO OCULTO ***	100 % Gananciales	1	3	882	388185	7.309.224
						388185	7.309.224
883	*** DATO OCULTO ***	100 % Gananciales	1	3	883	480380	7.308.689
						480380	7.308.689
885	*** DATO OCULTO ***		2	2	885	10749	725.288
			3	2	885	47767	429.903
						58516	1.155.191
886	*** DATO OCULTO ***		5	8	886	15822	826.510
						15822	826.510
887	*** DATO OCULTO ***	17% GAN--83% PRIV	2	2	887	4567	287.884
						4567	287.884

ZONA: **HINOJOSA DE DUERO**

MUNICIPIO: **Hinojosa de Duero**

PROVINCIA: **SALAMANCA**

FASE: **PROYECTO**

**RELACIÓN DE ATRIBUCIONES
POR PROPIETARIO SEGÚN EL
CARÁCTER DE LOS BIENES**

T-24

02/06/2014

Página: 83

DATOS DE LOS PROPIETARIOS		CARÁCTER DE LOS BIENES	* * * * F I N C A S * * * *				
Número	Apellidos y Nombre		POL.	MASA	NUM.	SUPERFICIE (m ²)	VALOR
889	*** DATO OCULTO ***		3	10	889	76731	5.161.821
			6	3	889	14091	1.211.957
			7	3	889	106779	5.097.567
			9	2	889	137134	2.565.898
							334735
890	*** DATO OCULTO ***	100 % Privativos	5	4	890	5512	288.578
						5512	288.578
892	*** DATO OCULTO ***		5	8	892	2575	158.327
						2575	158.327
893	*** DATO OCULTO ***	100 % Privativos	2	1	893	95017	1.063.229
		100 % Privativos	5	9	893	56772	3.671.240
		100 % Privativos	6	14	893	975	81.460
		100 % Privativos	6	17	893	42938	2.746.624
						195702	7.562.553
894	*** DATO OCULTO ***	100 % Privativos	1	2	894	30605	757.510
						30605	757.510
895	*** DATO OCULTO ***	100 % Privativos	1	2	895	29007	757.600
						29007	757.600
898	*** DATO OCULTO ***		2	1	898	25581	1.323.170
			3	6	898	199390	11.512.058
			6	18	898	75778	1.670.418
			8	7	898	45710	2.417.584
						346459	16.923.230

ZONA: **HINOJOSA DE DUERO**

MUNICIPIO: **Hinojosa de Duero**

PROVINCIA: **SALAMANCA**

FASE: **PROYECTO**

**RELACION DE ATRIBUCIONES
POR PROPIETARIO SEGÚN EL
CARÁCTER DE LOS BIENES**

T-24

02/06/2014

Página:

84

DATOS DE LOS PROPIETARIOS		CARÁCTER DE LOS BIENES	* * * * F I N C A S * * * *				
Número	Apellidos y Nombre		POL.	MASA	NUM.	SUPERFICIE (m ²)	VALOR
899	*** DATO OCULTO ***		6	18	899	26354	443.603
						26354	443.603
900	*** DATO OCULTO ***	100 % Gananciales	5	3	900	8127	410.424
						8127	410.424
901	*** DATO OCULTO ***		2	6	901	69604	1.070.604
			6	2	901	47251	3.441.539
			8	4	901	76391	3.612.846
						193246	8.124.989
902	*** DATO OCULTO ***		2	6	902	41773	1.743.345
			3	10	902	69999	4.194.671
			5	9	902	81835	4.933.312
						193607	10.871.328
903	*** DATO OCULTO ***		5	4	903	4073	173.956
						4073	173.956
905	*** DATO OCULTO ***		2	8	905	134901	3.126.727
			6	5	905	61884	4.348.070
			6	10	905	27544	2.117.097
			8	8	905	32891	1.970.297
						257220	11.562.191
906	*** DATO OCULTO ***	100 % Privativos	8	2	906	6730	269.319
						6730	269.319
907	*** DATO OCULTO ***	100 % Privativos	3	1	907	38666	2.290.192
		100 % Privativos	9	5	907	68713	3.327.139

ZONA: **HINOJOSA DE DUERO**

MUNICIPIO: **Hinojosa de Duero**

PROVINCIA: **SALAMANCA**

FASE: **PROYECTO**

RELACION DE ATRIBUCIONES

POR PROPIETARIO SEGÚN EL

CARÁCTER DE LOS BIENES

T-24

02/06/2014

Página:

85

DATOS DE LOS PROPIETARIOS

CARÁCTER DE

****** F I N C A S ******

Número	Apellidos y Nombre	LOS BIENES	**** F I N C A S ****				
			POL.	MASA	NUM.	SUPERFICIE (m ²)	VALOR
						107379	5.617.331
908	*** DATO OCULTO ***	100 % Privativos	9	2	908	153594	6.670.322
						153594	6.670.322
909	*** DATO OCULTO ***		5	13	909	19435	1.176.744
						19435	1.176.744
910	*** DATO OCULTO ***	100 % Privativos	2	1	910	11901	182.866
						11901	182.866
911	*** DATO OCULTO ***		5	9	911	19872	989.598
			8	22	911	88758	2.641.310
			9	2	911	24225	780.030
						132855	4.410.938
912	*** DATO OCULTO ***	100 % Privativos	3	1	912	9921	386.336
		100 % Privativos	3	1	912	76686	3.392.111
						86607	3.778.447
913	*** DATO OCULTO ***		4	1	913	36474	1.498.992
			8	5	913	23408	1.373.978
						59882	2.872.970
914	*** DATO OCULTO ***		3	1	914	51915	2.820.355
			3	1	914	231061	7.831.953
			8	1	914	6039	542.700
			8	23	914	54107	1.508.860
						343122	12.703.868

ZONA: **HINOJOSA DE DUERO**

MUNICIPIO: **Hinojosa de Duero**

PROVINCIA: **SALAMANCA**

FASE: **PROYECTO**

**RELACION DE ATRIBUCIONES
 POR PROPIETARIO SEGÚN EL
 CARÁCTER DE LOS BIENES**

T-24

02/06/2014

Página:

86

DATOS DE LOS PROPIETARIOS		CARÁCTER DE LOS BIENES	* * * * F I N C A S * * * *				
Número	Apellidos y Nombre		POL.	MASA	NUM.	SUPERFICIE (m ²)	VALOR
915	*** DATO OCULTO ***	100 % Privativos	1	3	915	63774	1.608.916
		100 % Privativos	5	10	915	132449	6.493.715
		100 % Privativos	6	17	915	59437	2.161.486
		100 % Privativos	7	4	915	19455	1.262.630
		100 % Privativos	8	4	915	23259	2.062.202
					298374	13.588.949	
916	*** DATO OCULTO ***	100 % Privativos	5	8	916	25754	1.436.743
						25754	1.436.743
918	*** DATO OCULTO ***	100 % Privativos	3	10	918	83411	5.337.501
		100 % Privativos	8	23	918	128060	1.852.496
						211471	7.189.997
919	*** DATO OCULTO ***		3	1	919	38148	1.895.266
			3	2	919	126325	1.746.731
			5	12	919	109466	3.550.395
						273939	7.192.392
920	*** DATO OCULTO ***		2	6	920	83541	1.788.634
			3	2	920	32525	292.725
			3	10	920	49533	3.064.399
			6	4	920	27405	2.051.075
						193004	7.196.833
921	*** DATO OCULTO ***	100 % Privativos	2	1	921	147046	2.098.008
		100 % Privativos	5	12	921	138524	5.917.445
						285570	8.015.453
922	*** DATO OCULTO ***	100 % Privativos	1	5	922	31458	1.678.776

ZONA: **HINOJOSA DE DUERO**

MUNICIPIO: **Hinojosa de Duero**

PROVINCIA: **SALAMANCA**

FASE: **PROYECTO**

**RELACION DE ATRIBUCIONES
POR PROPIETARIO SEGÚN EL
CARÁCTER DE LOS BIENES**

T-24

02/06/2014

Página:

87

DATOS DE LOS PROPIETARIOS		CARÁCTER DE LOS BIENES	***** F I N C A S *****			
Número	Apellidos y Nombre		POL.	MASA	NUM.	SUPERFICIE (m ²)
					31458	1.678.776
923	*** DATO OCULTO ***			923	22979	1.400.845
		1	3	923	3016	301.600
		8	19	923	25995	1.702.445
924	*** DATO OCULTO ***	100 % Privativos	1	3	924	28056
					28056	1.678.610
925	*** DATO OCULTO ***			925	44669	828.792
			2	1	925	24529
			3	10	925	1.397.753
					69198	2.226.545
926	*** DATO OCULTO ***	100 % Gananciales	5	4	926	18536
					18536	1.203.254
927	*** DATO OCULTO ***	100 % Gananciales	3	1	927	457828
		100 % Gananciales	3	2	927	80770
					538598	5.733.992
929	*** DATO OCULTO ***	100 % Gananciales	8	22	929	39027
					39027	684.311
930	*** DATO OCULTO ***		5	9	930	61369
			6	11	930	74325
			6	12	930	93780
			6	23	930	44667
					274141	16.168.592

ZONA: **HINOJOSA DE DUERO**

MUNICIPIO: **Hinojosa de Duero**

PROVINCIA: **SALAMANCA**

FASE: **PROYECTO**

**RELACION DE ATRIBUCIONES
POR PROPIETARIO SEGÚN EL
CARÁCTER DE LOS BIENES**

T-24

02/06/2014

Página:

88

DATOS DE LOS PROPIETARIOS		CARÁCTER DE LOS BIENES	* * * * F I N C A S * * * *				
Número	Apellidos y Nombre		POL.	MASA	NUM.	SUPERFICIE (m ²)	VALOR
932	*** DATO OCULTO ***		6	5	932	10120	778.709
			7	4	932	75137	4.032.821
						85257	4.811.530
933	*** DATO OCULTO ***	100 % Privativos	2	1	933	33291	325.998
		100 % Privativos	6	3	933	20213	1.290.892
						53504	1.616.890
934	*** DATO OCULTO ***	100 % Privativos	8	22	934	11106	658.172
		100 % Privativos	8	23	934	46402	998.018
						57508	1.656.190
935	*** DATO OCULTO ***		1	4	935	26348	765.580
						26348	765.580
936	*** DATO OCULTO ***	100 % Privativos	1	3	936	68347	862.080
		100 % Privativos	6	11	936	31691	1.418.649
		100 % Privativos	6	13	936	30208	1.172.824
		100 % Privativos	8	16	936	9443	646.143
		100 % Privativos	8	18	936	38416	2.447.120
						178105	6.546.816
937	*** DATO OCULTO ***	100 % Privativos	1	3	937	82351	869.689
		100 % Privativos	6	11	937	30070	1.418.880
		100 % Privativos	6	13	937	31401	1.172.481
		100 % Privativos	8	16	937	9552	646.254
		100 % Privativos	8	18	937	41055	2.438.598
						194429	6.545.902
940	*** DATO OCULTO ***		2	1	940	28095	491.927



Junta de Castilla y León

Consejería de Agricultura y Ganadería
Dirección General de Producción Agropecuaria y Desarrollo Rural



INSTITUTO TECNOLÓGICO AGRARIO

Junta de Castilla y León
Consejería de Agricultura y Ganadería

ZONA: **HINOJOSA DE DUERO**

MUNICIPIO: **Hinojosa de Duero**

PROVINCIA: **SALAMANCA**

FASE: **PROYECTO**

**RELACION DE ATRIBUCIONES
POR PROPIETARIO SEGÚN EL
CARÁCTER DE LOS BIENES**

T-24

02/06/2014

Página:

89

DATOS DE LOS PROPIETARIOS		CARÁCTER DE LOS BIENES	* * * * F I N C A S * * * *				
Número	Apellidos y Nombre		POL.	MASA	NUM.	SUPERFICIE (m ²)	VALOR
940	*** DATO OCULTO ***		6	6	940	26961	1.670.414
						55056	2.162.341
941	*** DATO OCULTO ***		6	3	941	41415	2.514.937
			6	5	941	75062	3.618.652
			6	13	941	85331	3.494.081
			6	17	941	68569	1.360.097
						270377	10.987.767
944	*** DATO OCULTO ***	100 % Privativos	6	20	944	30138	1.927.217
						30138	1.927.217
945	*** DATO OCULTO ***		5	11	945	14503	866.319
						14503	866.319
946	*** DATO OCULTO ***	100 % Privativos	3	1	946	207372	5.586.678
		100 % Privativos	7	1	946	2670	169.789
						210042	5.756.467
947	*** DATO OCULTO ***	100 % Privativos	3	1	947	209053	5.588.024
		100 % Privativos	7	1	947	2450	169.526
						211503	5.757.550
948	*** DATO OCULTO ***		6	1	948	21667	1.455.665
						21667	1.455.665
949	*** DATO OCULTO ***		2	3	949	53062	1.861.524
			3	1	949	74773	3.523.751
			5	9	949	94352	5.218.272

ZONA: **HINOJOSA DE DUERO**

MUNICIPIO: **Hinojosa de Duero**

PROVINCIA: **SALAMANCA**

FASE: **PROYECTO**

**RELACION DE ATRIBUCIONES
POR PROPIETARIO SEGÚN EL
CARÁCTER DE LOS BIENES**

T-24

02/06/2014

Página: 90

DATOS DE LOS PROPIETARIOS		CARÁCTER DE LOS BIENES	* * * * F I N C A S * * * *				
Número	Apellidos y Nombre		POL.	MASA	NUM.	SUPERFICIE (m ²)	VALOR
						222187	10.603.547
950	*** DATO OCULTO ***	100 % Privativos	6	8	950	2024	197.486
		100 % Privativos	6	9	950	1304	111.440
						3328	308.926
951	*** DATO OCULTO ***	100 % Privativos	2	6	951	9688	354.960
						9688	354.960
952	*** DATO OCULTO ***	100 % Privativos	2	6	952	10140	355.003
						10140	355.003
953	*** DATO OCULTO ***		5	9	953	43174	2.401.189
						43174	2.401.189
955	*** DATO OCULTO ***	100 % Privativos	7	4	955	92597	5.431.808
		100 % Privativos	7	6	955	197190	5.763.926
		100 % Privativos	9	2	955	474508	10.253.733
						764295	21.449.467
956	*** DATO OCULTO ***	100 % Privativos	2	6	956	38826	688.124
		100 % Privativos	3	10	956	11745	826.326
						50571	1.514.450
957	*** DATO OCULTO ***	100 % Privativos	3	10	957	11464	826.215
		100 % Privativos	8	20	957	13993	700.309
						25457	1.526.524
958	*** DATO OCULTO ***		3	1	958	116708	4.411.159
			9	2	958	47982	2.026.611

ZONA: **HINOJOSA DE DUERO**

MUNICIPIO: **Hinojosa de Duero**

PROVINCIA: **SALAMANCA**

FASE: **PROYECTO**

**RELACIÓN DE ATRIBUCIONES
POR PROPIETARIO SEGÚN EL
CARÁCTER DE LOS BIENES**

T-24

02/06/2014

Página: 91

DATOS DE LOS PROPIETARIOS		CARÁCTER DE LOS BIENES	* * * * F I N C A S * * * *				
Número	Apellidos y Nombre		POL.	MASA	NUM.	SUPERFICIE (m ²)	VALOR
						164690	6.437.770
959	*** DATO OCULTO ***	100 % Privativos	8	23	959	46512	806.244
						46512	806.244
960	*** DATO OCULTO ***		3	10	960	8925	647.073
						8925	647.073
961	*** DATO OCULTO ***		6	2	961	38667	2.177.007
						38667	2.177.007
962	*** DATO OCULTO ***		3	1	962	38198	2.123.590
						38198	2.123.590
963	*** DATO OCULTO ***	100 % Privativos	1	9	963	84146	1.195.978
		100 % Privativos	7	2	963	13568	936.057
						97714	2.132.035
964	*** DATO OCULTO ***	100 % Gananciales	5	11	964	16135	918.262
						16135	918.262
965	*** DATO OCULTO ***		5	9	965	23406	827.284
			6	1	965	7576	500.016
						30982	1.327.300
966	*** DATO OCULTO ***	100 % Privativos	6	12	966	10399	634.996
		100 % Privativos	6	14	966	15006	621.864
						25405	1.256.860

ZONA: **HINOJOSA DE DUERO**

MUNICIPIO: **Hinojosa de Duero**

PROVINCIA: **SALAMANCA**

FASE: **PROYECTO**

**RELACION DE ATRIBUCIONES
POR PROPIETARIO SEGÚN EL
CARÁCTER DE LOS BIENES**

T-24

02/06/2014

Página: 92

DATOS DE LOS PROPIETARIOS		CARÁCTER DE LOS BIENES	***** F I N C A S *****				
Número	Apellidos y Nombre		POL.	MASA	NUM.	SUPERFICIE (m ²)	VALOR
967	*** DATO OCULTO ***		3	10	967	150100	6.061.465
						150100	6.061.465
969	*** DATO OCULTO ***	100 % Privativos	2	1	969	25826	1.313.663
						25826	1.313.663
970	*** DATO OCULTO ***		2	1	970	90250	3.689.924
						90250	3.689.924
971	*** DATO OCULTO ***		3	10	971	10049	653.747
			8	2	971	24892	1.196.497
						34941	1.850.244
972	*** DATO OCULTO ***	26% GAN--74% PRIV	3	1	972	42559	2.443.915
		26% GAN--74% PRIV	4	1	972	242564	5.194.046
		26% GAN--74% PRIV	4	2	972	54359	987.884
						339482	8.625.845
973	*** DATO OCULTO ***	100 % Privativos	5	3	973	9019	537.004
						9019	537.004
974	*** DATO OCULTO ***	100 % Privativos	8	16	974	11080	731.280
		100 % Privativos	9	5	974	54089	2.196.251
						65169	2.927.531
975	*** DATO OCULTO ***	100 % Gananciales	3	1	975	20319	888.783
						20319	888.783
976	*** DATO OCULTO ***		6	4	976	1575	103.950

ZONA: **HINOJOSA DE DUERO**

MUNICIPIO: **Hinojosa de Duero**

PROVINCIA: **SALAMANCA**

FASE: **PROYECTO**

**RELACION DE ATRIBUCIONES
POR PROPIETARIO SEGÚN EL
CARÁCTER DE LOS BIENES**

T-24

02/06/2014

Página: 93

DATOS DE LOS PROPIETARIOS		CARÁCTER DE LOS BIENES	* * * * F I N C A S * * * *				
Número	Apellidos y Nombre		POL.	MASA	NUM.	SUPERFICIE (m ²)	VALOR
						1575	103.950
977	*** DATO OCULTO ***		5	9	977	16047	655.000
						16047	655.000
978	*** DATO OCULTO ***	100 % Privativos	5	8	978	19261	1.094.814
						19261	1.094.814
980	*** DATO OCULTO ***	100 % Gananciales	6	20	980	14021	606.296
						14021	606.296
981	*** DATO OCULTO ***	100 % Gananciales	7	5	981	3547	163.504
						3547	163.504
982	*** DATO OCULTO ***		2	1	982	119270	2.064.856
			8	23	982	27480	1.024.965
						146750	3.089.821
983	*** DATO OCULTO ***	100 % Privativos	6	6	983	74830	3.962.141
						74830	3.962.141
984	*** DATO OCULTO ***		6	17	984	115156	2.496.737
						115156	2.496.737
985	*** DATO OCULTO ***		2	1	985	187756	2.435.270
			2	1	985	68273	2.204.473
			6	3	985	48278	3.168.738
						304307	7.808.481

ZONA: **HINOJOSA DE DUERO**

MUNICIPIO: **Hinojosa de Duero**

PROVINCIA: **SALAMANCA**

FASE: **PROYECTO**

RELACION DE ATRIBUCIONES

POR PROPIETARIO SEGÚN EL

CARÁCTER DE LOS BIENES

T-24

02/06/2014


Página: 94

DATOS DE LOS PROPIETARIOS

CARÁCTER DE

****** F I N C A S ******

Número	Apellidos y Nombre	LOS BIENES	**** F I N C A S ****				
			POL.	MASA	NUM.	SUPERFICIE (m ²)	VALOR
1.100	*** DATO OCULTO ***		1	3	1.100	27472	276.996
			1	3	1.100	15781	198.404
			1	4	1.100	1913	45.203
			2	1	1.100	2170	122.435
			3	3	1.100	368	7.360
			4	1	1.100	16346	518.320
			4	1	1.100	5415	113.000
			8	2	1.100	4486	165.982
			8	3	1.100	5544	110.880
			8	17	1.100	4796	193.035
						84291	1.751.615
1.200	*** DATO OCULTO ***		1	2	1.200	9723	476.983
			1	3	1.200	269155	4.943.756
			1	9	1.200	10758	350.565
			1	9	1.200	7405	330.036
			2	1	1.200	1700	88.400
			2	1	1.200	4605	250.822
			2	1	1.200	6340	397.216
			2	1	1.200	8824	603.868
			2	1	1.200	15512	310.240
			2	1	1.200	12619	656.188
			2	2	1.200	1925	131.802
			2	6	1.200	183013	3.974.510
			3	1	1.200	1685	96.020
			4	2	1.200	18635	769.682
			5	1	1.200	3913	38.209
	5	3	1.200	14757	783.282		
	5	3	1.200	8925	479.024		
	5	4	1.200	7333	483.978		
	5	4	1.200	2317	128.479		



Junta de Castilla y León

Consejería de Agricultura y Ganadería
Dirección General de Producción Agropecuaria y Desarrollo Rural



INSTITUTO TECNOLÓGICO AGRARIO

Junta de Castilla y León
Consejería de Agricultura y Ganadería

ZONA: HINOJOSA DE DUERO

MUNICIPIO: Hinojosa de Duero

PROVINCIA: SALAMANCA

FASE: PROYECTO

**RELACIÓN DE ATRIBUCIONES
POR PROPIETARIO SEGÚN EL
CARÁCTER DE LOS BIENES**

T-24

02/06/2014

Página: 95

DATOS DE LOS PROPIETARIOS		CARÁCTER DE LOS BIENES	* * * * F I N C A S * * * * *				
Número	Apellidos y Nombre		POL.	MASA	NUM.	SUPERFICIE (m ²)	VALOR
1.200	*** DATO OCULTO ***		5	5	1.200	8577	510.698
			5	7	1.200	5668	406.765
			5	8	1.200	3234	170.230
			5	8	1.200	1379	103.065
			5	8	1.200	10011	507.030
			5	10	1.200	2150	135.474
			5	16	1.200	11474	373.371
			6	5	1.200	7457	172.891
			6	7	1.200	1035	38.295
			6	15	1.200	12919	974.804
			6	18	1.200	5312	249.290
			6	18	1.200	45511	3.154.117
			7	5	1.200	7050	343.868
			7	6	1.200	401	35.288
			8	3	1.200	24732	957.946
			8	7	1.200	25762	1.448.509
			8	9	1.200	1281	110.310
			8	10	1.200	4154	371.350
			8	22	1.200	4597	276.640
			9	7	1.200	3198	271.870
						775046	25.904.871
T O T A L E S >> =====>>						75.209.653	2.628.684.891