



**Junta de
Castilla y León**

Consejería de Agricultura y Ganadería
Dirección General de Producción Agropecuaria y Desarrollo Rural



**INSTITUTO
TECNOLÓGICO
AGRARIO**

Junta de Castilla y León
Consejería de Agricultura y Ganadería

ZONA: **SOBRADILLO**

MUNICIPIO: **Sobradillo**

PROVINCIA: **SALAMANCA**

FASE: **ACUERDO**

**RELACIÓN DE ATRIBUCIONES
POR PROPIETARIO SEGÚN EL
CARÁCTER DE LOS BIENES**

T-24

07/10/2013

Página:

1

DATOS DE LOS PROPIETARIOS		CARÁCTER DE LOS BIENES	* * * * F I N C A S * * * *				
Número	Apellidos y Nombre		POL.	MASA	NUM.	SUPERFICIE (m ²)	VALOR
1	*** DATO OCULTO ***		23	2	929	16668	138.534
						16668	138.534
2	*** DATO OCULTO ***		23	2	928	197571	2.800.042
						197571	2.800.042
3	*** DATO OCULTO ***		8	2	277	53279	1.002.477
						53279	1.002.477
4	*** DATO OCULTO ***		13	2	408	31261	319.878
						31261	319.878
5	*** DATO OCULTO ***		6	4	138	18755	523.244
						18755	523.244
6	*** DATO OCULTO ***		21	1	857	21255	520.063
						21255	520.063
7	*** DATO OCULTO ***		6	4	142	159739	5.099.862
			21	1	868	79529	1.053.457
						239268	6.153.319
8	*** DATO OCULTO ***		16	1	619	41391	1.437.482
			17	5	644	55816	1.791.717
			20	1	813	225152	2.474.480
						322359	5.703.679
9	*** DATO OCULTO ***		17	5	643	80087	3.902.137

ZONA: **SOBRADILLO**

MUNICIPIO: **Sobradillo**

PROVINCIA: **SALAMANCA**

FASE: **ACUERDO**

**RELACION DE ATRIBUCIONES
POR PROPIETARIO SEGÚN EL
CARÁCTER DE LOS BIENES**

T-24

07/10/2013

Página:

2

DATOS DE LOS PROPIETARIOS		CARÁCTER DE LOS BIENES	***** F I N C A S *****				
Número	Apellidos y Nombre		POL.	MASA	NUM.	SUPERFICIE (m ²)	VALOR
9	*** DATO OCULTO ***		20	1	798	82835	628.407
			20	1	810	150693	1.998.890
						313615	6.529.433
10	*** DATO OCULTO ***		14	8	494	11987	949.445
			20	1	814	36689	427.733
						48676	1.377.178
12	*** DATO OCULTO ***		8	2	274	62567	2.818.790
			14	1	465	7729	426.251
			22	1	901	188992	2.037.118
						259288	5.282.159
13	*** DATO OCULTO ***		19	1	794	67393	577.464
						67393	577.464
14	*** DATO OCULTO ***		18	3	710	55235	655.802
						55235	655.802
15	*** DATO OCULTO ***		18	3	711	4235	106.783
						4235	106.783
16	*** DATO OCULTO ***		8	2	269	52299	861.989
			9	1	308	45309	618.480
			14	2	480	16174	383.351
						113782	1.863.820
17	*** DATO OCULTO ***		7	3	213	49113	839.948
			17	3	677	10728	199.811



Junta de Castilla y León

Consejería de Agricultura y Ganadería
Dirección General de Producción Agropecuaria y Desarrollo Rural



INSTITUTO TECNOLÓGICO AGRARIO

Junta de Castilla y León
Consejería de Agricultura y Ganadería

ZONA: **SOBRADILLO**

MUNICIPIO: **Sobradillo**

PROVINCIA: **SALAMANCA**

FASE: **ACUERDO**

**RELACION DE ATRIBUCIONES
POR PROPIETARIO SEGÚN EL
CARÁCTER DE LOS BIENES**

T-24

07/10/2013

Página:

3

DATOS DE LOS PROPIETARIOS		CARÁCTER DE LOS BIENES	* * * * F I N C A S * * * *				
Número	Apellidos y Nombre		POL.	MASA	NUM.	SUPERFICIE (m ²)	VALOR
						59841	1.039.759
18	*** DATO OCULTO ***						
		21	1	854		30651	1.048.549
						30651	1.048.549
19	*** DATO OCULTO ***						
		21	1	855		84464	2.478.703
						84464	2.478.703
20	*** DATO OCULTO ***						
		4	3	69		131477	3.630.441
		6	2	159		16926	905.543
		7	6	230		17876	415.215
		12	1	367		72781	648.213
		12	1	377		146552	972.480
		16	1	634		88241	2.161.810
						473853	8.733.701
21	*** DATO OCULTO ***						
		17	1	690		280	9.495
		20	1	805		21767	301.053
						22047	310.548
22	*** DATO OCULTO ***						
		4	3	62		15694	493.910
		13	2	422		9974	258.886
		16	1	607		11728	229.434
		20	2	819		16722	239.251
						54118	1.221.481
24	*** DATO OCULTO ***						
		2	1	10		425548	4.156.652
		2	2	19		197857	2.193.987
		14	17	435		5042	458.960
						628447	6.809.598

ZONA: **SOBRADILLO**

MUNICIPIO: **Sobradillo**

PROVINCIA: **SALAMANCA**

FASE: **ACUERDO**

**RELACION DE ATRIBUCIONES
POR PROPIETARIO SEGÚN EL
CARÁCTER DE LOS BIENES**

T-24

07/10/2013

Página:

4

DATOS DE LOS PROPIETARIOS		CARÁCTER DE LOS BIENES	***** F I N C A S *****				
Número	Apellidos y Nombre		POL.	MASA	NUM.	SUPERFICIE (m ²)	VALOR
25	*** DATO OCULTO ***		13	1	397	40560	2.150.576
			13	2	419	3741	117.354
			18	2	724	137344	2.118.418
							181645
27	*** DATO OCULTO ***		4	2	77	30412	389.595
							30412
28	*** DATO OCULTO ***		7	4	179	40827	489.218
			13	2	386	93022	702.894
			16	1	640	36093	1.231.570
							169942
31	*** DATO OCULTO ***		15	2	576	4078	198.280
							4078
32	*** DATO OCULTO ***		14	17	446	155	15.500
			21	1	862	9821	207.550
							9976
33	*** DATO OCULTO ***		18	1	755	38796	706.280
							38796
34	*** DATO OCULTO ***		19	1	785	295	1.895
							295
35	*** DATO OCULTO ***		4	2	72	24728	277.774
			4	3	68	12056	842.332
							36784

ZONA: SOBRADILLO

MUNICIPIO: Sobradillo

PROVINCIA: SALAMANCA

FASE: ACUERDO

**RELACION DE ATRIBUCIONES
POR PROPIETARIO SEGÚN EL
CARÁCTER DE LOS BIENES**

T-24

07/10/2013

Página:

5

DATOS DE LOS PROPIETARIOS

CARÁCTER DE

***** F I N C A S *****

Número	Apellidos y Nombre	LOS BIENES	*** F I N C A S ***				
			POL.	MASA	NUM.	SUPERFICIE (m ²)	VALOR
36	*** DATO OCULTO ***		3	1	32	1487081	13.729.560
			3	2	31	15863	197.598
			4	2	73	960	4.800
			4	2	104	388512	11.214.266
			4	3	67	26203	2.392.427
			4	4	66	20563	1.584.832
			4	5	49	2236	5.465
			4	5	52	10314	32.724
			5	3	128	40627	2.747.998
			5	6	130	225887	5.772.186
			6	1	175	65458	5.377.816
			6	4	131	201487	9.423.382
			6	4	133	125023	6.064.221
			7	1	254	32196	800.534
			7	3	204	32591	502.512
			7	4	181	2126	14.862
			7	4	194	29785	422.570
			11	1	337	731181	2.270.988
			12	1	372	910634	2.706.289
			14	1	460	526	52.600
			14	11	503	16413	1.261.419
			15	1	557	297116	18.135.244
			15	2	581	37312	2.560.619
	15	4	605	576006	29.507.388		
	15	5	606	7765	172.470		
	16	1	610	8009	746.872		
	16	1	633	35200	1.620.838		
	17	2	683	2185	23.197		
	17	3	676	18207	804.476		
	23	3	944	100	5.200		

ZONA: **SOBRADILLO**

MUNICIPIO: **Sobradillo**

PROVINCIA: **SALAMANCA**

FASE: **ACUERDO**

**RELACION DE ATRIBUCIONES
POR PROPIETARIO SEGÚN EL
CARÁCTER DE LOS BIENES**

T-24

07/10/2013

Página:

6

DATOS DE LOS PROPIETARIOS		CARÁCTER DE LOS BIENES	* * * * F I N C A S * * * *			
Número	Apellidos y Nombre		POL.	MASA	NUM.	SUPERFICIE (m ²)
					5347566	120.155.352
37	*** DATO OCULTO ***	13	2	389	19927	110.991
					19927	110.991
40	*** DATO OCULTO ***	8	2	261	24133	482.966
					24133	482.966
41	*** DATO OCULTO ***	21	1	872	21289	445.945
					21289	445.945
42	*** DATO OCULTO ***	20	2	823	21973	240.568
		21	1	853	18999	411.642
					40972	652.210
43	*** DATO OCULTO ***	22	1	905	15625	318.284
					15625	318.284
44	*** DATO OCULTO ***	14	17	429	5023	206.147
					5023	206.147
45	*** DATO OCULTO ***	8	1	298	14208	409.311
					14208	409.311
46	*** DATO OCULTO ***	20	2	827	7229	188.820
					7229	188.820
47	*** DATO OCULTO ***	6	1	169	24959	563.768
					24959	563.768



Junta de Castilla y León

Consejería de Agricultura y Ganadería
Dirección General de Producción Agropecuaria y Desarrollo Rural



INSTITUTO TECNOLÓGICO AGRARIO

Junta de Castilla y León
Consejería de Agricultura y Ganadería

ZONA: **SOBRADILLO**

MUNICIPIO: **Sobradillo**

PROVINCIA: **SALAMANCA**

FASE: **ACUERDO**

**RELACION DE ATRIBUCIONES
POR PROPIETARIO SEGÚN EL
CARÁCTER DE LOS BIENES**


T-24

07/10/2013

Página:

7

DATOS DE LOS PROPIETARIOS		CARÁCTER DE LOS BIENES	* * * * F I N C A S * * * *				
Número	Apellidos y Nombre		POL.	MASA	NUM.	SUPERFICIE (m ²)	VALOR
48	*** DATO OCULTO ***		8	1	287	51554	944.362
			17	2	686	6088	126.883
						57642	1.071.245
49	*** DATO OCULTO ***		15	1	569	3070	36.800
						3070	36.800
51	*** DATO OCULTO ***		15	4	602	2450	54.099
						2450	54.099
54	*** DATO OCULTO ***		9	1	305	157098	2.072.073
						157098	2.072.073
56	*** DATO OCULTO ***		11	2	357	38981	463.380
			16	1	616	8700	530.685
						47681	994.065
57	*** DATO OCULTO ***		6	1	174	5220	218.436
			7	3	209	47691	1.562.428
			21	1	860	48103	626.826
					101014	2.407.690	
59	*** DATO OCULTO ***		2	2	18	17116	185.119
			14	12	432	2345	56.280
						19461	241.399
60	*** DATO OCULTO ***		7	6	240	11158	714.595
						11158	714.595



Junta de Castilla y León

Consejería de Agricultura y Ganadería
Dirección General de Producción Agropecuaria y Desarrollo Rural



INSTITUTO TECNOLÓGICO AGRARIO

Junta de Castilla y León
Consejería de Agricultura y Ganadería

ZONA: **SOBRADILLO**

MUNICIPIO: **Sobradillo**

PROVINCIA: **SALAMANCA**

FASE: **ACUERDO**

**RELACION DE ATRIBUCIONES
POR PROPIETARIO SEGÚN EL
CARÁCTER DE LOS BIENES**


T-24

07/10/2013

Página:

8

DATOS DE LOS PROPIETARIOS		CARÁCTER DE LOS BIENES	* * * * F I N C A S * * * *				
Número	Apellidos y Nombre		POL.	MASA	NUM.	SUPERFICIE (m ²)	VALOR
62	*** DATO OCULTO ***		7	6	243	20765	244.793
						20765	244.793
63	*** DATO OCULTO ***		7	6	245	17961	162.163
						17961	162.163
66	*** DATO OCULTO ***		13	2	384	6589	88.273
						6589	88.273
67	*** DATO OCULTO ***		14	6	530	9272	296.216
						9272	296.216
68	*** DATO OCULTO ***		18	1	754	7296	80.013
						7296	80.013
69	*** DATO OCULTO ***		14	4	523	5248	119.360
						5248	119.360
71	*** DATO OCULTO ***		20	1	801	25060	141.487
						25060	141.487
72	*** DATO OCULTO ***		14	2	479	6815	217.038
						6815	217.038
73	*** DATO OCULTO ***		8	2	281	30792	362.203
						30792	362.203
74	*** DATO OCULTO ***		7	4	199	19383	274.842
			14	16	452	560	56.000



Junta de Castilla y León

Consejería de Agricultura y Ganadería
Dirección General de Producción Agropecuaria y Desarrollo Rural



INSTITUTO TECNOLÓGICO AGRARIO

Junta de Castilla y León
Consejería de Agricultura y Ganadería

ZONA: **SOBRADILLO**

MUNICIPIO: **Sobradillo**

PROVINCIA: **SALAMANCA**

FASE: **ACUERDO**

**RELACION DE ATRIBUCIONES
POR PROPIETARIO SEGÚN EL
CARÁCTER DE LOS BIENES**

T-24

07/10/2013

Página:

9

DATOS DE LOS PROPIETARIOS		CARÁCTER DE LOS BIENES	* * * * F I N C A S * * * *			
Número	Apellidos y Nombre		POL.	MASA	NUM.	SUPERFICIE (m ²)
					19943	330.842
75	*** DATO OCULTO ***					
		13	2	417	7177	278.064
					7177	278.064
76	*** DATO OCULTO ***					
		18	1	771	3757	65.805
					3757	65.805
77	*** DATO OCULTO ***					
		2	2	14	95235	793.702
		3	2	39	25111	174.913
		3	3	28	3633	53.997
		4	5	57	11395	99.721
		4	6	86	13982	354.644
		5	4	110	33198	831.376
		7	2	250	76593	1.207.617
		7	3	206	5371	129.383
		11	1	339	9924	85.299
		11	2	360	17250	251.787
		12	1	365	12636	85.245
		13	2	416	18442	389.328
		14	6	514	17724	507.054
		14	6	534	31606	434.818
		18	1	768	12715	283.650
		18	1	774	107825	1.295.676
		18	2	728	34540	508.599
		19	1	788	502261	3.138.753
		20	2	820	36015	564.544
		20	2	824	1732	12.980
		21	1	858	22110	648.590
		21	1	864	45251	713.568
		22	1	879	6473	131.751

ZONA: **SOBRADILLO**

MUNICIPIO: **Sobradillo**

PROVINCIA: **SALAMANCA**

FASE: **ACUERDO**

**RELACION DE ATRIBUCIONES
POR PROPIETARIO SEGÚN EL
CARÁCTER DE LOS BIENES**

T-24

07/10/2013

Página: 10

DATOS DE LOS PROPIETARIOS		CARÁCTER DE LOS BIENES	* * * * F I N C A S * * * *				
Número	Apellidos y Nombre		POL.	MASA	NUM.	SUPERFICIE (m ²)	VALOR
77	*** DATO OCULTO ***		22	1	884	384297	1.694.041
			22	1	899	121360	1.084.481
			23	1	916	39989	423.584
							1686668
78	*** DATO OCULTO ***		3	2	43	263035	6.454.861
			4	5	56	835	9.573
			6	4	132	254857	5.043.726
			15	1	572	158149	5.121.175
							676876
79	*** DATO OCULTO ***		14	6	541	4819	85.125
						4819	85.125
80	*** DATO OCULTO ***		7	4	187	8054	87.249
						8054	87.249
81	*** DATO OCULTO ***		1	1	6	62820	639.875
						62820	639.875
82	*** DATO OCULTO ***		18	1	762	24512	409.601
						24512	409.601
83	*** DATO OCULTO ***		23	3	933	78949	1.496.290
						78949	1.496.290
84	*** DATO OCULTO ***		4	2	76	9412	132.954
			18	2	747	11655	189.981
						21067	322.935

ZONA: SOBRADILLO

MUNICIPIO: Sobradillo

PROVINCIA: SALAMANCA

FASE: ACUERDO

**RELACION DE ATRIBUCIONES
POR PROPIETARIO SEGÚN EL
CARÁCTER DE LOS BIENES**

T-24

07/10/2013

Página:

11

DATOS DE LOS PROPIETARIOS		CARÁCTER DE LOS BIENES	* * * * F I N C A S * * * *				
Número	Apellidos y Nombre		POL.	MASA	NUM.	SUPERFICIE (m ²)	VALOR
85	*** DATO OCULTO ***		7	6	234	24674	375.261
			11	1	335	52064	405.005
							76738
87	*** DATO OCULTO ***		18	2	735	99230	2.123.941
							99230
88	*** DATO OCULTO ***		15	1	554	56516	1.248.525
							56516
90	*** DATO OCULTO ***		4	1	88	50324	623.458
			16	1	612	8375	481.378
							58699
91	*** DATO OCULTO ***		18	2	736	30045	806.237
			21	1	875	32486	1.005.228
							62531
94	*** DATO OCULTO ***		14	16	450	1521	152.100
			14	17	449	2904	184.369
							4425
95	*** DATO OCULTO ***		7	5	221	102956	687.732
							102956
97	*** DATO OCULTO ***		7	5	224	63539	753.086
							63539
98	*** DATO OCULTO ***		8	1	294	81395	1.093.735



Junta de Castilla y León

Consejería de Agricultura y Ganadería
Dirección General de Producción Agropecuaria y Desarrollo Rural



INSTITUTO TECNOLÓGICO AGRARIO

Junta de Castilla y León
Consejería de Agricultura y Ganadería

ZONA: **SOBRADILLO**

MUNICIPIO: **Sobradillo**

PROVINCIA: **SALAMANCA**

FASE: **ACUERDO**

**RELACION DE ATRIBUCIONES
POR PROPIETARIO SEGÚN EL
CARÁCTER DE LOS BIENES**

T-24

07/10/2013

Página:

12

DATOS DE LOS PROPIETARIOS		CARÁCTER DE LOS BIENES	**** F I N C A S ****				
Número	Apellidos y Nombre		POL.	MASA	NUM.	SUPERFICIE (m ²)	VALOR
98	*** DATO OCULTO ***		14	3	483	7899	109.627
						89294	1.203.362
99	*** DATO OCULTO ***		7	2	246	1884	24.634
			14	6	535	42968	904.053
			17	4	665	27579	1.111.325
			20	2	828	6028	178.976
					78459	2.218.988	
100	*** DATO OCULTO ***		2	1	12	20208	354.481
			2	2	13	135086	2.415.588
			9	1	302	287925	5.739.222
					443219	8.509.291	
101	*** DATO OCULTO ***		7	5	225	18618	492.651
						18618	492.651
102	*** DATO OCULTO ***		7	4	192	81465	2.476.481
						81465	2.476.481
104	*** DATO OCULTO ***		21	1	856	303227	6.229.272
						303227	6.229.272
105	*** DATO OCULTO ***		7	5	223	62218	1.194.357
			17	1	689	452	23.504
						62670	1.217.861
108	*** DATO OCULTO ***		7	3	212	43301	643.159
						43301	643.159

DATOS DE LOS PROPIETARIOS		CARÁCTER DE LOS BIENES	* * * * F I N C A S * * * *				
Número	Apellidos y Nombre		POL.	MASA	NUM.	SUPERFICIE (m ²)	VALOR
109	*** DATO OCULTO ***		12	1	366	172517	1.304.708
			16	1	627	31433	999.995
						203950	2.304.703
110	*** DATO OCULTO ***		3	2	37	90021	1.349.676
			12	1	376	99446	971.564
						189467	2.321.240
111	*** DATO OCULTO ***		3	2	38	193663	3.021.116
			12	1	373	155138	1.181.846
			14	7	515	20261	473.388
			14	8	495	1678	87.256
			16	1	629	31401	1.438.287
			18	2	731	78000	1.485.447
					480141	7.687.339	
112	*** DATO OCULTO ***		15	4	600	43164	974.532
			19	1	791	31249	761.042
						74413	1.735.574
114	*** DATO OCULTO ***		14	3	488	10546	242.272
						10546	242.272
115	*** DATO OCULTO ***		7	5	222	24074	199.505
			10	1	331	80088	936.647
			14	14	441	1081	108.100
						105243	1.244.252
116	*** DATO OCULTO ***		18	3	717	10322	296.488



Junta de Castilla y León

Consejería de Agricultura y Ganadería
Dirección General de Producción Agropecuaria y Desarrollo Rural



INSTITUTO TECNOLÓGICO AGRARIO

Junta de Castilla y León
Consejería de Agricultura y Ganadería

ZONA: **SOBRADILLO**

MUNICIPIO: **Sobradillo**

PROVINCIA: **SALAMANCA**

FASE: **ACUERDO**

**RELACIÓN DE ATRIBUCIONES
POR PROPIETARIO SEGÚN EL
CARÁCTER DE LOS BIENES**

T-24

07/10/2013

Página:

14

DATOS DE LOS PROPIETARIOS		CARÁCTER DE LOS BIENES	* * * * F I N C A S * * * *				
Número	Apellidos y Nombre		POL.	MASA	NUM.	SUPERFICIE (m ²)	VALOR
					10322	296.488	
117	*** DATO OCULTO ***		7	4	193	8964	309.161
					8964	309.161	
118	*** DATO OCULTO ***		12	1	375	18452	361.309
					18452	361.309	
119	*** DATO OCULTO ***		15	1	559	11373	245.094
					11373	245.094	
120	*** DATO OCULTO ***		17	1	687	21198	258.766
					21198	258.766	
121	*** DATO OCULTO ***		15	3	590	4117	71.490
					4117	71.490	
122	*** DATO OCULTO ***		6	3	154	9258	71.410
					9258	71.410	
123	*** DATO OCULTO ***		7	4	182	22199	349.000
			14	5	491	4983	44.793
					27182	393.793	
124	*** DATO OCULTO ***		2	2	16	9885	73.701
					9885	73.701	
125	*** DATO OCULTO ***		2	2	17	7803	70.227
					7803	70.227	

ZONA: SOBRADILLO

MUNICIPIO: Sobradillo

PROVINCIA: SALAMANCA

FASE: ACUERDO

**RELACION DE ATRIBUCIONES
POR PROPIETARIO SEGÚN EL
CARÁCTER DE LOS BIENES**

T-24

07/10/2013

Página:

15

DATOS DE LOS PROPIETARIOS		CARÁCTER DE LOS BIENES	* * * * F I N C A S * * * *				
Número	Apellidos y Nombre		POL.	MASA	NUM.	SUPERFICIE (m ²)	VALOR
128	*** DATO OCULTO ***		13	1	396	207757	3.092.157
						207757	3.092.157
129	*** DATO OCULTO ***		20	2	817	10010	78.898
						10010	78.898
130	*** DATO OCULTO ***		10	1	319	77845	659.832
			21	1	840	128467	4.107.365
						206312	4.767.197
131	*** DATO OCULTO ***		6	1	171	45510	1.563.246
			12	1	362	176734	2.176.014
			16	1	614	105226	4.247.882
			16	1	630	30646	1.180.731
						358116	9.167.873
136	*** DATO OCULTO ***		11	1	343	45184	588.529
						45184	588.529
137	*** DATO OCULTO ***		14	6	527	47583	1.019.773
						47583	1.019.773
138	*** DATO OCULTO ***		11	2	359	84223	1.248.786
			17	4	660	40316	965.926
						124539	2.214.712
141	*** DATO OCULTO ***		12	1	368	15839	180.468
			16	1	631	34569	1.109.003
						50408	1.289.471

DATOS DE LOS PROPIETARIOS		CARÁCTER DE LOS BIENES	* * * * F I N C A S * * * *				
Número	Apellidos y Nombre		POL.	MASA	NUM.	SUPERFICIE (m ²)	VALOR
142	*** DATO OCULTO ***		6	4	136	17872	599.963
			14	14	443	2482	221.478
						20354	821.441
143	*** DATO OCULTO ***		15	1	547	7367	518.876
						7367	518.876
145	*** DATO OCULTO ***		7	4	180	5850	143.532
			14	3	486	1769	32.295
			17	5	649	100459	3.586.680
						108078	3.762.507
146	*** DATO OCULTO ***		8	1	293	151099	4.416.305
			14	2	481	38501	600.802
			16	1	626	67213	3.147.216
			17	5	652	55153	1.858.402
			19	1	780	118157	1.258.088
						430123	11.280.812
148	*** DATO OCULTO ***		18	2	729	43019	892.192
						43019	892.192
150	*** DATO OCULTO ***		1	1	3	1029946	4.348.057
			5	1	120	83831	1.994.692
			5	3	124	324001	10.177.164
			8	2	268	180299	4.935.930
			10	1	329	19011	222.308
			17	1	694	10342	140.554
			17	4	666	17957	488.643



Junta de Castilla y León

Consejería de Agricultura y Ganadería
Dirección General de Producción Agropecuaria y Desarrollo Rural



INSTITUTO TECNOLÓGICO AGRARIO

Junta de Castilla y León
Consejería de Agricultura y Ganadería

ZONA: **SOBRADILLO**

MUNICIPIO: **Sobradillo**

PROVINCIA: **SALAMANCA**

FASE: **ACUERDO**

**RELACION DE ATRIBUCIONES
POR PROPIETARIO SEGÚN EL
CARÁCTER DE LOS BIENES**

T-24

07/10/2013

Página:

17

DATOS DE LOS PROPIETARIOS		CARÁCTER DE LOS BIENES	***** F I N C A S *****				
Número	Apellidos y Nombre		POL.	MASA	NUM.	SUPERFICIE (m ²)	VALOR
150	*** DATO OCULTO ***		21	1	843	3476	61.650
			21	1	874	67067	805.568
						1735930	23.174.565
151	*** DATO OCULTO ***		9	1	314	24836	209.458
			14	13	433	2657	23.913
			15	1	546	8638	226.464
					36131	459.835	
153	*** DATO OCULTO ***		21	1	832	35504	552.314
			21	1	851	11316	343.426
						46820	895.740
155	*** DATO OCULTO ***		6	4	137	19685	846.284
						19685	846.284
156	*** DATO OCULTO ***		10	1	323	35729	297.483
			21	1	845	28628	931.685
						64357	1.229.168
157	*** DATO OCULTO ***		11	2	351	180026	2.466.531
						180026	2.466.531
162	*** DATO OCULTO ***		6	1	167	25881	515.194
						25881	515.194
163	*** DATO OCULTO ***		15	1	560	76038	1.746.007
			23	1	907	95873	2.617.722
						171911	4.363.729

ZONA: **SOBRADILLO**

MUNICIPIO: **Sobradillo**

PROVINCIA: **SALAMANCA**

FASE: **ACUERDO**

**RELACION DE ATRIBUCIONES
POR PROPIETARIO SEGÚN EL
CARÁCTER DE LOS BIENES**

T-24

07/10/2013

Página:

18

DATOS DE LOS PROPIETARIOS		CARÁCTER DE LOS BIENES	* * * * F I N C A S * * * *				
Número	Apellidos y Nombre		POL.	MASA	NUM.	SUPERFICIE (m ²)	VALOR
165	*** DATO OCULTO ***		10	1	321	322185	3.049.748
						322185	3.049.748
166	*** DATO OCULTO ***		7	4	195	20829	309.028
			17	2	684	4905	155.018
			18	2	726	32429	483.370
						58163	947.416
167	*** DATO OCULTO ***		5	4	119	158179	3.131.385
						158179	3.131.385
169	*** DATO OCULTO ***		14	2	474	34054	1.108.182
			15	1	561	61112	1.602.774
			23	1	908	85814	1.527.313
						180980	4.238.269
171	*** DATO OCULTO ***		2	1	8	64866	423.092
			14	6	540	13005	365.160
						77871	788.252
172	*** DATO OCULTO ***		21	1	836	52321	908.359
						52321	908.359
173	*** DATO OCULTO ***		3	1	34	34119	184.552
			14	9	509	11327	456.886
			23	3	932	78916	2.028.898
						124362	2.670.336
175	*** DATO OCULTO ***		21	1	850	20228	843.277

ZONA: SOBRADILLO

MUNICIPIO: Sobradillo

PROVINCIA: SALAMANCA

FASE: ACUERDO

RELACIÓN DE ATRIBUCIONES
POR PROPIETARIO SEGÚN EL
CARÁCTER DE LOS BIENES

T-24

07/10/2013

Página: 19

DATOS DE LOS PROPIETARIOS

CARÁCTER DE LOS BIENES

****** F I N C A S ******

Número	Apellidos y Nombre	POL.	MASA	NUM.	SUPERFICIE (m ²)	VALOR
					20228	843.277
176	*** DATO OCULTO ***	3	1	36	138023	1.520.691
		21	1	852	17993	585.576
					156016	2.106.267
177	*** DATO OCULTO ***	5	3	126	240936	4.694.947
					240936	4.694.947
178	*** DATO OCULTO ***	8	2	271	287695	5.112.577
		10	1	320	45469	391.363
					333164	5.503.940
179	*** DATO OCULTO ***	5	3	125	112525	2.334.690
		14	18	430	23723	975.709
					136248	3.310.399
180	*** DATO OCULTO ***	1	1	5	152453	1.582.074
		8	2	270	284253	6.573.714
		10	1	318	94856	817.994
		16	1	613	112432	4.899.726
					643994	13.873.508
181	*** DATO OCULTO ***	3	1	35	38131	305.966
		23	3	934	66417	1.840.168
					104548	2.146.134
183	*** DATO OCULTO ***	9	1	315	197567	2.779.896
					197567	2.779.896

ZONA: SOBRADILLO

MUNICIPIO: Sobradillo

PROVINCIA: SALAMANCA

FASE: ACUERDO

**RELACION DE ATRIBUCIONES
POR PROPIETARIO SEGÚN EL
CARÁCTER DE LOS BIENES**

T-24

07/10/2013

Página: 20

DATOS DE LOS PROPIETARIOS		CARÁCTER DE LOS BIENES	* * * * F I N C A S * * * * *				
Número	Apellidos y Nombre		POL.	MASA	NUM.	SUPERFICIE (m ²)	VALOR
184	*** DATO OCULTO ***		14	1	464	84467	3.483.335
			17	5	655	7899	256.319
						92366	3.739.654
186	*** DATO OCULTO ***		7	6	238	16204	217.502
			21	1	867	55364	472.489
						71568	689.991
187	*** DATO OCULTO ***		18	3	715	23273	335.695
						23273	335.695
188	*** DATO OCULTO ***		18	2	748	41347	579.314
			18	3	716	13433	460.894
			21	1	849	15166	587.900
						69946	1.628.108
189	*** DATO OCULTO ***		11	1	332	150004	2.418.861
			14	1	466	54270	2.036.833
						204274	4.455.694
190	*** DATO OCULTO ***		18	1	760	54567	952.313
						54567	952.313
192	*** DATO OCULTO ***		6	1	168	6198	169.977
			8	2	280	42047	639.468
			14	3	487	1532	32.733
			14	9	544	4479	179.612
						54256	1.021.790
193	*** DATO OCULTO ***		16	1	611	84203	3.361.920



Junta de Castilla y León

Consejería de Agricultura y Ganadería
Dirección General de Producción Agropecuaria y Desarrollo Rural



INSTITUTO TECNOLÓGICO AGRARIO

Junta de Castilla y León
Consejería de Agricultura y Ganadería

ZONA: **SOBRADILLO**

MUNICIPIO: **Sobradillo**

PROVINCIA: **SALAMANCA**

FASE: **ACUERDO**

**RELACION DE ATRIBUCIONES
POR PROPIETARIO SEGÚN EL
CARÁCTER DE LOS BIENES**

T-24

07/10/2013

Página:

21

DATOS DE LOS PROPIETARIOS		CARÁCTER DE LOS BIENES	***** F I N C A S *****			
Número	Apellidos y Nombre		POL.	MASA	NUM.	SUPERFICIE (m ²)
					84203	3.361.920
194	*** DATO OCULTO ***					
		17	3	673	51089	2.936.245
		22	1	897	50473	476.146
					101562	3.412.391
195	*** DATO OCULTO ***					
		12	1	374	180822	1.262.920
		16	1	628	106163	3.390.186
					286985	4.653.106
197	*** DATO OCULTO ***					
		14	2	472	24923	372.402
					24923	372.402
198	*** DATO OCULTO ***					
		9	1	307	9510	272.226
					9510	272.226
199	*** DATO OCULTO ***					
		18	2	746	16913	357.285
		19	1	786	39293	514.018
					56206	871.303
200	*** DATO OCULTO ***					
		7	2	248	56468	453.952
					56468	453.952
201	*** DATO OCULTO ***					
		10	1	327	19862	211.888
		14	6	536	13039	501.386
					32901	713.274
202	*** DATO OCULTO ***					
		7	4	188	107727	1.583.850
		14	9	512	5255	313.210

ZONA: **SOBRADILLO**

MUNICIPIO: **Sobradillo**

PROVINCIA: **SALAMANCA**

FASE: **ACUERDO**

**RELACION DE ATRIBUCIONES
POR PROPIETARIO SEGÚN EL
CARÁCTER DE LOS BIENES**

T-24

07/10/2013

Página:

22

DATOS DE LOS PROPIETARIOS		CARÁCTER DE LOS BIENES	* * * * F I N C A S * * * *			
Número	Apellidos y Nombre		POL.	MASA	NUM.	SUPERFICIE (m ²)
					112982	1.897.060
203	*** DATO OCULTO ***					
		9	1	306	19097	501.720
					19097	501.720
204	*** DATO OCULTO ***					
		4	2	100	12545	354.807
					12545	354.807
205	*** DATO OCULTO ***					
		22	1	898	22314	236.668
					22314	236.668
206	*** DATO OCULTO ***					
		4	2	99	17040	428.531
					17040	428.531
208	*** DATO OCULTO ***					
		4	2	98	5074	89.461
		14	17	426	963	72.300
					6037	161.761
209	*** DATO OCULTO ***					
		17	5	648	21196	421.868
					21196	421.868
210	*** DATO OCULTO ***					
		11	1	344	50962	481.390
		14	17	444	156	15.600
					51118	496.990
211	*** DATO OCULTO ***					
		3	2	45	12018	170.303
					12018	170.303
212	*** DATO OCULTO ***					
		7	5	228	27208	524.090



Junta de Castilla y León

Consejería de Agricultura y Ganadería
Dirección General de Producción Agropecuaria y Desarrollo Rural



INSTITUTO TECNOLÓGICO AGRARIO

Junta de Castilla y León
Consejería de Agricultura y Ganadería

ZONA: **SOBRADILLO**

MUNICIPIO: **Sobradillo**

PROVINCIA: **SALAMANCA**

FASE: **ACUERDO**

**RELACION DE ATRIBUCIONES
POR PROPIETARIO SEGÚN EL
CARÁCTER DE LOS BIENES**

T-24

07/10/2013

Página:

23

DATOS DE LOS PROPIETARIOS		CARÁCTER DE LOS BIENES	* * * * F I N C A S * * * *				
Número	Apellidos y Nombre		POL.	MASA	NUM.	SUPERFICIE (m ²)	VALOR
						27208	524.090
213	*** DATO OCULTO ***		5	4	115	17049	277.122
						17049	277.122
214	*** DATO OCULTO ***		7	4	176	3446	225.174
						3446	225.174
215	*** DATO OCULTO ***		6	4	141	3608	272.701
			14	6	537	11425	256.011
						15033	528.712
216	*** DATO OCULTO ***		13	2	418	6592	305.399
						6592	305.399
219	*** DATO OCULTO ***		12	1	370	20436	274.653
						20436	274.653
220	*** DATO OCULTO ***		13	2	385	1121	8.380
						1121	8.380
221	*** DATO OCULTO ***		14	3	485	1447	37.128
			14	17	445	163	16.300
			22	1	877	77669	790.937
						79279	844.365
222	*** DATO OCULTO ***		19	1	784	3449	40.009
						3449	40.009



**Junta de
Castilla y León**

Consejería de Agricultura y Ganadería
Dirección General de Producción Agropecuaria y Desarrollo Rural



**INSTITUTO
TECNOLÓGICO
AGRARIO**

Junta de Castilla y León
Consejería de Agricultura y Ganadería

ZONA: **SOBRADILLO**

MUNICIPIO: **Sobradillo**

PROVINCIA: **SALAMANCA**

FASE: **ACUERDO**


**RELACION DE ATRIBUCIONES
POR PROPIETARIO SEGÚN EL
CARÁCTER DE LOS BIENES**

T-24

07/10/2013

Página: 24

DATOS DE LOS PROPIETARIOS		CARÁCTER DE LOS BIENES	* * * * F I N C A S * * * *				
Número	Apellidos y Nombre		POL.	MASA	NUM.	SUPERFICIE (m ²)	VALOR
224	*** DATO OCULTO ***		23	2	931	69692	822.132
						69692	822.132
225	*** DATO OCULTO ***		15	3	591	7191	124.746
						7191	124.746
226	*** DATO OCULTO ***		10	1	324	104447	759.191
			11	2	356	19408	183.507
			14	17	437	12776	995.607
			16	1	632	65834	3.128.716
						202465	5.067.021
228	*** DATO OCULTO ***		6	2	162	130607	1.774.536
			13	2	411	23752	486.773
			17	3	679	8726	197.474
						163085	2.458.783
229	*** DATO OCULTO ***		3	2	40	234615	4.417.563
			15	4	598	332378	8.883.613
						566993	13.301.176
230	*** DATO OCULTO ***		17	5	654	13032	568.015
						13032	568.015
231	*** DATO OCULTO ***		14	2	478	5245	71.886
			15	1	563	86176	3.324.717
			19	1	787	118266	1.336.646
						209687	4.733.249
232	*** DATO OCULTO ***		5	3	127	132034	3.225.261



Junta de Castilla y León

Consejería de Agricultura y Ganadería
Dirección General de Producción Agropecuaria y Desarrollo Rural



INSTITUTO TECNOLÓGICO AGRARIO

Junta de Castilla y León
Consejería de Agricultura y Ganadería

ZONA: **SOBRADILLO**

MUNICIPIO: **Sobradillo**

PROVINCIA: **SALAMANCA**

FASE: **ACUERDO**

**RELACIÓN DE ATRIBUCIONES
POR PROPIETARIO SEGÚN EL
CARÁCTER DE LOS BIENES**

T-24

07/10/2013

Página: 25

DATOS DE LOS PROPIETARIOS		CARÁCTER DE LOS BIENES	* * * * F I N C A S * * * *				
Número	Apellidos y Nombre		POL.	MASA	NUM.	SUPERFICIE (m ²)	VALOR
232	*** DATO OCULTO ***		14	8	496	8625	563.780
			22	1	893	128980	1.498.682
						269639	5.287.723
233	*** DATO OCULTO ***		18	1	772	591	6.381
						591	6.381
234	*** DATO OCULTO ***		14	7	519	14533	498.133
			18	2	742	3029	59.655
						17562	557.788
236	*** DATO OCULTO ***		18	1	769	12324	271.256
						12324	271.256
237	*** DATO OCULTO ***		23	2	930	147096	4.737.998
						147096	4.737.998
238	*** DATO OCULTO ***		12	1	379	15294	175.230
						15294	175.230
239	*** DATO OCULTO ***		13	2	403	39369	415.805
						39369	415.805
241	*** DATO OCULTO ***		5	4	111	52674	1.064.197
						52674	1.064.197
243	*** DATO OCULTO ***		4	5	55	8053	74.739
			14	17	439	561	56.100
						8614	130.839



Junta de Castilla y León

Consejería de Agricultura y Ganadería
Dirección General de Producción Agropecuaria y Desarrollo Rural



INSTITUTO TECNOLÓGICO AGRARIO

Junta de Castilla y León
Consejería de Agricultura y Ganadería

ZONA: **SOBRADILLO**

MUNICIPIO: **Sobradillo**

PROVINCIA: **SALAMANCA**

FASE: **ACUERDO**

**RELACION DE ATRIBUCIONES
POR PROPIETARIO SEGÚN EL
CARÁCTER DE LOS BIENES**

T-24

07/10/2013

Página: 26

DATOS DE LOS PROPIETARIOS		CARÁCTER DE LOS BIENES	* * * * F I N C A S * * * *				
Número	Apellidos y Nombre		POL.	MASA	NUM.	SUPERFICIE (m ²)	VALOR
244	*** DATO OCULTO ***		15	1	550	23537	348.684
			20	1	806	2049	15.997
						25586	364.681
247	*** DATO OCULTO ***		7	1	253	16577	439.419
						16577	439.419
249	*** DATO OCULTO ***		23	1	920	206631	4.401.030
						206631	4.401.030
251	*** DATO OCULTO ***		6	2	164	13473	169.173
						13473	169.173
252	*** DATO OCULTO ***		14	10	506	16607	772.205
			16	1	625	55711	2.437.456
			21	1	838	14453	1.105.406
			22	1	889	100940	955.368
					187711	5.270.435	
253	*** DATO OCULTO ***		8	1	301	59025	1.570.060
			14	2	475	28624	918.108
			14	5	492	6735	197.331
			20	1	809	143858	3.056.922
					238242	5.742.421	
254	*** DATO OCULTO ***		13	1	399	21695	224.158
						21695	224.158
255	*** DATO OCULTO ***		8	1	289	13542	167.889



Junta de Castilla y León

Consejería de Agricultura y Ganadería
Dirección General de Producción Agropecuaria y Desarrollo Rural



INSTITUTO TECNOLÓGICO AGRARIO

Junta de Castilla y León
Consejería de Agricultura y Ganadería

ZONA: **SOBRADILLO**

MUNICIPIO: **Sobradillo**

PROVINCIA: **SALAMANCA**

FASE: **ACUERDO**

**RELACION DE ATRIBUCIONES
POR PROPIETARIO SEGÚN EL
CARÁCTER DE LOS BIENES**

T-24

07/10/2013

Página:

27

DATOS DE LOS PROPIETARIOS		CARÁCTER DE LOS BIENES	* * * * F I N C A S * * * *			
Número	Apellidos y Nombre		POL.	MASA	NUM.	SUPERFICIE (m ²)
					13542	167.889
256	*** DATO OCULTO ***		4	2	106	366.642
					10371	366.642
257	*** DATO OCULTO ***		7	4	185	877.162
			17	3	671	16.089
					70132	893.251
258	*** DATO OCULTO ***		13	2	407	400.666
					49340	400.666
259	*** DATO OCULTO ***		17	3	672	878.075
					25111	878.075
260	*** DATO OCULTO ***		7	4	186	51.428
					3387	51.428
263	*** DATO OCULTO ***		20	1	804	328.287
					25245	328.287
265	*** DATO OCULTO ***		15	1	564	205.047
					6912	205.047
267	*** DATO OCULTO ***		11	1	333	2.115.304
			17	5	657	8.487.148
					501450	10.602.452
268	*** DATO OCULTO ***		15	2	580	406.905



Junta de Castilla y León

Consejería de Agricultura y Ganadería
Dirección General de Producción Agropecuaria y Desarrollo Rural



INSTITUTO TECNOLÓGICO AGRARIO

Junta de Castilla y León
Consejería de Agricultura y Ganadería

ZONA: **SOBRADILLO**

MUNICIPIO: **Sobradillo**

PROVINCIA: **SALAMANCA**

FASE: **ACUERDO**

**RELACION DE ATRIBUCIONES
POR PROPIETARIO SEGÚN EL
CARÁCTER DE LOS BIENES**

T-24

07/10/2013

Página:

29

DATOS DE LOS PROPIETARIOS		CARÁCTER DE LOS BIENES	***** F I N C A S *****				
Número	Apellidos y Nombre		POL.	MASA	NUM.	SUPERFICIE (m ²)	VALOR
281	*** DATO OCULTO ***		7	4	184	5205	97.657
			14	4	522	11177	190.108
						16382	287.765
282	*** DATO OCULTO ***		4	5	48	65889	1.607.761
						65889	1.607.761
283	*** DATO OCULTO ***		19	1	777	7217	136.771
						7217	136.771
284	*** DATO OCULTO ***		19	1	778	5546	48.000
						5546	48.000
286	*** DATO OCULTO ***		15	1	566	7990	287.353
						7990	287.353
287	*** DATO OCULTO ***		15	1	565	8855	167.139
			15	3	582	15089	569.823
						23944	736.962
288	*** DATO OCULTO ***		18	2	721	59864	1.075.104
						59864	1.075.104
289	*** DATO OCULTO ***		7	2	260	45267	567.001
			17	1	688	7915	149.852
						53182	716.853
290	*** DATO OCULTO ***		16	1	637	1890	77.027
						1890	77.027

ZONA: SOBRADILLO

MUNICIPIO: Sobradillo

PROVINCIA: SALAMANCA

FASE: ACUERDO


**RELACIÓN DE ATRIBUCIONES
POR PROPIETARIO SEGÚN EL
CARÁCTER DE LOS BIENES**

T-24

07/10/2013

Página: 30

DATOS DE LOS PROPIETARIOS		CARÁCTER DE LOS BIENES	***** F I N C A S *****				
Número	Apellidos y Nombre		POL.	MASA	NUM.	SUPERFICIE (m ²)	VALOR
293	*** DATO OCULTO ***		11	1	336	143573	928.404
			15	1	562	64536	2.491.580
			16	1	620	62620	2.116.191
			19	1	781	114939	1.231.508
							385668
294	*** DATO OCULTO ***		4	2	96	13902	262.492
						13902	262.492
295	*** DATO OCULTO ***		23	2	926	245923	3.709.853
						245923	3.709.853
296	*** DATO OCULTO ***		21	1	847	9773	359.315
						9773	359.315
297	*** DATO OCULTO ***		7	3	203	17816	151.830
						17816	151.830
298	*** DATO OCULTO ***		8	2	264	76776	687.355
			14	4	521	8107	163.077
						84883	850.432
299	*** DATO OCULTO ***		21	1	834	11313	264.690
						11313	264.690
300	*** DATO OCULTO ***		6	3	155	4418	126.129
						4418	126.129
301	*** DATO OCULTO ***		4	2	81	24111	381.162



Junta de Castilla y León

Consejería de Agricultura y Ganadería
Dirección General de Producción Agropecuaria y Desarrollo Rural



INSTITUTO TECNOLÓGICO AGRARIO

Junta de Castilla y León
Consejería de Agricultura y Ganadería

ZONA: **SOBRADILLO**

MUNICIPIO: **Sobradillo**

PROVINCIA: **SALAMANCA**

FASE: **ACUERDO**

**RELACION DE ATRIBUCIONES
POR PROPIETARIO SEGÚN EL
CARÁCTER DE LOS BIENES**

T-24

07/10/2013

Página:

31

DATOS DE LOS PROPIETARIOS

**CARÁCTER DE
LOS BIENES**

****** F I N C A S ******

Número	Apellidos y Nombre	CARÁCTER DE LOS BIENES	**** F I N C A S ****				
			POL.	MASA	NUM.	SUPERFICIE (m ²)	VALOR
301	*** DATO OCULTO ***		6	4	139	2789	167.162
						26900	548.324
302	*** DATO OCULTO ***		8	1	288	32059	592.275
						32059	592.275
304	*** DATO OCULTO ***		18	1	775	58365	2.187.414
						58365	2.187.414
305	*** DATO OCULTO ***		23	3	937	27789	918.051
						27789	918.051
307	*** DATO OCULTO ***		21	1	837	118632	4.353.548
						118632	4.353.548
308	*** DATO OCULTO ***		7	3	207	6642	230.732
			18	3	720	27560	412.398
						34202	643.130
310	*** DATO OCULTO ***		4	6	87	6856	255.015
						6856	255.015
311	*** DATO OCULTO ***		7	1	255	37789	282.597
						37789	282.597
312	*** DATO OCULTO ***		14	17	447	516	63.600
			18	3	713	27257	525.401
						27773	589.001

ZONA: SOBRADILLO

MUNICIPIO: Sobradillo

PROVINCIA: SALAMANCA

FASE: ACUERDO

**RELACION DE ATRIBUCIONES
POR PROPIETARIO SEGÚN EL
CARÁCTER DE LOS BIENES**

T-24

07/10/2013

Página: 32

DATOS DE LOS PROPIETARIOS		CARÁCTER DE LOS BIENES	* * * * F I N C A S * * * * *				
Número	Apellidos y Nombre		POL.	MASA	NUM.	SUPERFICIE (m ²)	VALOR
313	*** DATO OCULTO ***		7	6	237	73591	1.094.332
			13	2	390	99065	1.045.687
			14	1	462	6008	158.574
			14	13	434	1786	65.159
							180450
314	*** DATO OCULTO ***		23	2	925	155507	3.143.110
						155507	3.143.110
315	*** DATO OCULTO ***		16	1	635	29708	548.366
						29708	548.366
316	*** DATO OCULTO ***		4	3	58	47790	563.648
						47790	563.648
317	*** DATO OCULTO ***		17	5	650	28679	474.816
			20	2	825	7808	91.965
			22	1	882	44954	495.880
						81441	1.062.661
318	*** DATO OCULTO ***		11	2	355	110106	910.674
			17	1	697	82060	2.490.328
						192166	3.401.001
319	*** DATO OCULTO ***		19	1	795	627830	3.199.562
						627830	3.199.562
321	*** DATO OCULTO ***		4	3	59	9227	224.922
			11	1	346	172395	2.405.302
			17	1	702	3823	155.305



Junta de Castilla y León

Consejería de Agricultura y Ganadería
Dirección General de Producción Agropecuaria y Desarrollo Rural



INSTITUTO TECNOLÓGICO AGRARIO

Junta de Castilla y León
Consejería de Agricultura y Ganadería

ZONA: **SOBRADILLO**

MUNICIPIO: **Sobradillo**

PROVINCIA: **SALAMANCA**

FASE: **ACUERDO**

**RELACION DE ATRIBUCIONES
POR PROPIETARIO SEGÚN EL
CARÁCTER DE LOS BIENES**

T-24

07/10/2013

Página:

33

DATOS DE LOS PROPIETARIOS

**CARÁCTER DE
LOS BIENES**

****** F I N C A S ******

Número	Apellidos y Nombre	CARÁCTER DE LOS BIENES	**** F I N C A S ****				
			POL.	MASA	NUM.	SUPERFICIE (m ²)	VALOR
321	*** DATO OCULTO ***		18	2	737	47074	1.974.612
						232519	4.760.141
322	*** DATO OCULTO ***		18	2	743	80941	1.733.116
						80941	1.733.116
323	*** DATO OCULTO ***		6	1	173	25705	755.473
			18	3	709	80403	1.026.896
						106108	1.782.369
324	*** DATO OCULTO ***		7	2	247	31798	503.837
			8	2	266	12439	526.098
			14	9	511	5618	228.513
						49855	1.258.448
325	*** DATO OCULTO ***		8	2	265	13372	993.185
						13372	993.185
326	*** DATO OCULTO ***		7	3	208	4520	256.532
						4520	256.532
329	*** DATO OCULTO ***		12	1	371	12075	128.955
						12075	128.955
330	*** DATO OCULTO ***		8	1	284	19216	171.114
			23	3	940	20467	423.565
						39683	594.679
331	*** DATO OCULTO ***		9	1	303	10303	123.562

ZONA: **SOBRADILLO**

MUNICIPIO: **Sobradillo**

PROVINCIA: **SALAMANCA**

FASE: **ACUERDO**

**RELACION DE ATRIBUCIONES
POR PROPIETARIO SEGÚN EL
CARÁCTER DE LOS BIENES**

T-24

07/10/2013

Página: 34

DATOS DE LOS PROPIETARIOS		CARÁCTER DE LOS BIENES	***** F I N C A S *****				
Número	Apellidos y Nombre		POL.	MASA	NUM.	SUPERFICIE (m ²)	VALOR
					10303	123.562	
333	*** DATO OCULTO ***		21	1	835	16791	295.353
					16791	295.353	
334	*** DATO OCULTO ***		1	1	2	424093	2.445.100
			4	3	63	232597	6.216.495
			17	1	707	62565	1.894.528
					719255	10.556.123	
337	*** DATO OCULTO ***		20	2	826	17188	292.943
					17188	292.943	
342	*** DATO OCULTO ***		9	1	310	834435	7.037.981
			16	1	622	1978	44.241
					836413	7.082.222	
343	*** DATO OCULTO ***		18	2	732	24664	477.956
					24664	477.956	
344	*** DATO OCULTO ***		23	1	914	252922	4.468.439
					252922	4.468.439	
345	*** DATO OCULTO ***		22	1	886	150524	1.643.822
			23	2	923	122049	3.850.937
			23	3	935	191983	9.130.089
					464556	14.624.848	
346	*** DATO OCULTO ***		20	2	829	157067	3.458.815

DATOS DE LOS PROPIETARIOS		CARÁCTER DE LOS BIENES	***** F I N C A S ****			
Número	Apellidos y Nombre		POL.	MASA	NUM.	SUPERFICIE (m ²)
					157067	3.458.815
347	*** DATO OCULTO ***	13	2	392	109648	840.070
		14	6	526	51368	1.150.328
		17	2	682	37130	875.644
					198146	2.866.042
348	*** DATO OCULTO ***	17	4	661	24227	985.164
					24227	985.164
349	*** DATO OCULTO ***	20	2	831	26199	579.712
					26199	579.712
350	*** DATO OCULTO ***	7	3	210	24397	571.251
					24397	571.251
351	*** DATO OCULTO ***	18	3	708	139103	3.313.271
		22	1	888	63223	656.068
					202326	3.969.339
352	*** DATO OCULTO ***	14	3	484	19712	507.613
		17	5	642	129606	4.950.307
		20	1	797	80136	777.317
					229454	6.235.237
353	*** DATO OCULTO ***	6	1	170	10903	247.354
					10903	247.354
354	*** DATO OCULTO ***	14	6	538	12156	576.632
		18	1	763	33918	680.794

ZONA: SOBRADILLO

MUNICIPIO: Sobradillo

PROVINCIA: SALAMANCA

FASE: ACUERDO

**RELACION DE ATRIBUCIONES
POR PROPIETARIO SEGÚN EL
CARÁCTER DE LOS BIENES**

T-24

07/10/2013

Página: 36

DATOS DE LOS PROPIETARIOS		CARÁCTER DE LOS BIENES	* * * * F I N C A S * * * *				
Número	Apellidos y Nombre		POL.	MASA	NUM.	SUPERFICIE (m ²)	VALOR
						46074	1.257.426
355	*** DATO OCULTO ***		7	6	231	101016	2.589.278
			11	1	342	314993	2.936.340
						416009	5.525.617
356	*** DATO OCULTO ***		9	1	304	17543	182.789
						17543	182.789
357	*** DATO OCULTO ***		1	1	4	292957	2.287.209
			5	2	123	92591	2.989.017
			6	3	149	147582	3.024.805
			7	4	178	15383	564.962
			14	10	499	7921	191.008
			17	1	693	11283	172.048
						567717	9.229.049
358	*** DATO OCULTO ***		1	1	7	205452	1.412.064
			17	1	705	75231	3.543.112
						280683	4.955.176
360	*** DATO OCULTO ***		4	2	93	16873	439.259
			18	2	739	26490	628.135
						43363	1.067.394
361	*** DATO OCULTO ***		4	2	92	20695	341.494
			14	1	458	24025	720.197
						44720	1.061.690
362	*** DATO OCULTO ***		22	1	885	596093	8.274.129



Junta de Castilla y León

Consejería de Agricultura y Ganadería
Dirección General de Producción Agropecuaria y Desarrollo Rural



INSTITUTO TECNOLÓGICO AGRARIO

Junta de Castilla y León
Consejería de Agricultura y Ganadería

ZONA: **SOBRADILLO**

MUNICIPIO: **Sobradillo**

PROVINCIA: **SALAMANCA**

FASE: **ACUERDO**

**RELACION DE ATRIBUCIONES
POR PROPIETARIO SEGÚN EL
CARÁCTER DE LOS BIENES**

T-24

07/10/2013

Página:

37

DATOS DE LOS PROPIETARIOS		CARÁCTER DE LOS BIENES	***** F I N C A S *****				
Número	Apellidos y Nombre		POL.	MASA	NUM.	SUPERFICIE (m ²)	VALOR
362	*** DATO OCULTO ***		23	1	922	43720	1.837.535
			23	3	941	9271	361.402
						649084	10.473.066
365	*** DATO OCULTO ***		8	2	273	31232	1.302.706
						31232	1.302.706
366	*** DATO OCULTO ***		8	2	272	26626	277.988
						26626	277.988
367	*** DATO OCULTO ***		18	1	776	26003	944.792
						26003	944.792
368	*** DATO OCULTO ***		13	1	398	43908	921.809
						43908	921.809
369	*** DATO OCULTO ***		16	1	608	7358	138.258
						7358	138.258
370	*** DATO OCULTO ***		13	2	423	4960	107.412
						4960	107.412
371	*** DATO OCULTO ***		5	4	116	99443	1.434.989
			14	14	440	761	76.100
						100204	1.511.089
372	*** DATO OCULTO ***		14	3	489	3433	118.419
						3433	118.419



Junta de Castilla y León

Consejería de Agricultura y Ganadería
Dirección General de Producción Agropecuaria y Desarrollo Rural



INSTITUTO TECNOLÓGICO AGRARIO

Junta de Castilla y León
Consejería de Agricultura y Ganadería

ZONA: **SOBRADILLO**

MUNICIPIO: **Sobradillo**

PROVINCIA: **SALAMANCA**

FASE: **ACUERDO**

**RELACION DE ATRIBUCIONES
POR PROPIETARIO SEGÚN EL
CARÁCTER DE LOS BIENES**

T-24

07/10/2013

Página:

38

DATOS DE LOS PROPIETARIOS		CARÁCTER DE LOS BIENES	**** F I N C A S ****				
Número	Apellidos y Nombre		POL.	MASA	NUM.	SUPERFICIE (m ²)	VALOR
373	*** DATO OCULTO ***		20	2	818	3143	65.197
						3143	65.197
376	*** DATO OCULTO ***		4	3	61	6023	79.911
						6023	79.911
379	*** DATO OCULTO ***		19	1	779	3997	52.731
						3997	52.731
380	*** DATO OCULTO ***		17	3	678	3485	110.116
						3485	110.116
381	*** DATO OCULTO ***		6	4	135	20720	1.477.289
			19	1	789	46405	524.532
						67125	2.001.821
382	*** DATO OCULTO ***		21	1	861	43537	597.431
						43537	597.431
383	*** DATO OCULTO ***		20	1	811	2521	47.013
						2521	47.013
384	*** DATO OCULTO ***		4	5	51	6479	96.192
						6479	96.192
385	*** DATO OCULTO ***		4	5	53	59464	475.055
			12	1	363	91243	868.002
						150707	1.343.057

ZONA: SOBRADILLO

MUNICIPIO: Sobradillo

PROVINCIA: SALAMANCA

FASE: ACUERDO

**RELACION DE ATRIBUCIONES
POR PROPIETARIO SEGÚN EL
CARÁCTER DE LOS BIENES**

T-24

07/10/2013

Página:

39

DATOS DE LOS PROPIETARIOS		CARÁCTER DE LOS BIENES	***** F I N C A S *****				
Número	Apellidos y Nombre		POL.	MASA	NUM.	SUPERFICIE (m ²)	VALOR
389	*** DATO OCULTO ***		4	3	64	42469	1.436.012
			14	10	502	13288	657.139
			23	1	919	181452	3.402.658
			23	2	924	62703	1.373.063
							299912
390	*** DATO OCULTO ***		5	6	129	206625	3.921.520
						206625	3.921.520
391	*** DATO OCULTO ***		13	2	409	74889	1.344.876
			17	2	685	8243	144.092
						83132	1.488.968
392	*** DATO OCULTO ***		23	3	943	6052	381.141
						6052	381.141
393	*** DATO OCULTO ***		15	1	571	8522	416.961
						8522	416.961
394	*** DATO OCULTO ***		15	1	574	9125	280.927
						9125	280.927
395	*** DATO OCULTO ***		11	2	354	13393	144.028
			17	1	701	14386	717.042
						27779	861.070
396	*** DATO OCULTO ***		11	2	352	86999	939.490
						86999	939.490

ZONA: **SOBRADILLO**

MUNICIPIO: **Sobradillo**

PROVINCIA: **SALAMANCA**

FASE: **ACUERDO**


**RELACION DE ATRIBUCIONES
POR PROPIETARIO SEGÚN EL
CARÁCTER DE LOS BIENES**

T-24

07/10/2013

Página: 40

DATOS DE LOS PROPIETARIOS		CARÁCTER DE LOS BIENES	* * * * F I N C A S * * * *				
Número	Apellidos y Nombre		POL.	MASA	NUM.	SUPERFICIE (m ²)	VALOR
397	*** DATO OCULTO ***		4	2	105	18452	324.057
						18452	324.057
398	*** DATO OCULTO ***		2	2	24	34105	442.467
						34105	442.467
399	*** DATO OCULTO ***		2	2	25	37464	613.184
						37464	613.184
400	*** DATO OCULTO ***		2	2	23	20038	441.009
			14	1	456	13117	220.831
						33155	661.840
401	*** DATO OCULTO ***		2	2	15	64554	565.670
			14	1	457	3471	196.170
						68025	761.840
402	*** DATO OCULTO ***		2	2	22	4855	43.695
			4	2	95	7374	201.626
			18	2	740	14397	383.625
						26626	628.946
403	*** DATO OCULTO ***		4	3	60	37564	2.192.776
			11	2	347	105533	1.228.220
						143097	3.420.996
405	*** DATO OCULTO ***		11	1	334	19402	148.302
						19402	148.302



Junta de Castilla y León

Consejería de Agricultura y Ganadería
Dirección General de Producción Agropecuaria y Desarrollo Rural



INSTITUTO TECNOLÓGICO AGRARIO

Junta de Castilla y León
Consejería de Agricultura y Ganadería

ZONA: **SOBRADILLO**

MUNICIPIO: **Sobradillo**

PROVINCIA: **SALAMANCA**

FASE: **ACUERDO**

**RELACION DE ATRIBUCIONES
POR PROPIETARIO SEGÚN EL
CARÁCTER DE LOS BIENES**


T-24

07/10/2013

Página:

41

DATOS DE LOS PROPIETARIOS		CARÁCTER DE LOS BIENES	***** F I N C A S *****				
Número	Apellidos y Nombre		POL.	MASA	NUM.	SUPERFICIE (m ²)	VALOR
408	*** DATO OCULTO ***		14	16	451	215	21.500
			14	17	448	3727	207.011
						3942	228.511
410	*** DATO OCULTO ***		21	1	869	2961	35.507
						2961	35.507
411	*** DATO OCULTO ***		13	2	393	32331	355.373
			18	2	752	8683	258.990
						41014	614.363
412	*** DATO OCULTO ***		14	6	532	27736	599.763
						27736	599.763
413	*** DATO OCULTO ***		4	1	82	13571	126.191
						13571	126.191
414	*** DATO OCULTO ***		23	3	938	8962	589.573
						8962	589.573
415	*** DATO OCULTO ***		6	1	172	17736	151.575
			6	3	156	34497	1.187.354
			13	2	387	120715	981.628
			14	1	459	1357	76.697
						174305	2.397.254
416	*** DATO OCULTO ***		10	1	316	42091	380.634
			15	1	553	13845	820.647
						55936	1.201.281



Junta de Castilla y León

Consejería de Agricultura y Ganadería
Dirección General de Producción Agropecuaria y Desarrollo Rural



INSTITUTO TECNOLÓGICO AGRARIO

Junta de Castilla y León
Consejería de Agricultura y Ganadería

ZONA: **SOBRADILLO**

MUNICIPIO: **Sobradillo**

PROVINCIA: **SALAMANCA**

FASE: **ACUERDO**

**RELACION DE ATRIBUCIONES
POR PROPIETARIO SEGÚN EL
CARÁCTER DE LOS BIENES**

T-24

07/10/2013

Página:

42

DATOS DE LOS PROPIETARIOS

**CARÁCTER DE
LOS BIENES**

****** F I N C A S ******

Número	Apellidos y Nombre	CARÁCTER DE LOS BIENES	**** F I N C A S ****				
			POL.	MASA	NUM.	SUPERFICIE (m ²)	VALOR
417	*** DATO OCULTO ***		15	1	552	30984	691.064
						30984	691.064
418	*** DATO OCULTO ***		10	1	317	18483	203.251
			15	1	551	20886	722.264
						39369	925.515
419	*** DATO OCULTO ***		7	5	226	15546	501.308
			21	1	833	62219	1.067.113
						77765	1.568.421
420	*** DATO OCULTO ***		4	2	103	50503	1.156.151
			14	2	476	1467	35.208
						51970	1.191.359
422	*** DATO OCULTO ***		23	3	936	27463	1.949.593
						27463	1.949.593
423	*** DATO OCULTO ***		22	1	887	35306	485.218
						35306	485.218
424	*** DATO OCULTO ***		11	2	361	34707	546.607
			17	1	698	16441	1.209.862
						51148	1.756.469
425	*** DATO OCULTO ***		13	1	394	103314	2.792.402
			13	2	405	143014	2.322.658
			14	7	516	27018	658.149
			16	1	615	5703	393.507



Junta de Castilla y León

Consejería de Agricultura y Ganadería
Dirección General de Producción Agropecuaria y Desarrollo Rural



INSTITUTO TECNOLÓGICO AGRARIO

Junta de Castilla y León
Consejería de Agricultura y Ganadería

ZONA: **SOBRADILLO**

MUNICIPIO: **Sobradillo**

PROVINCIA: **SALAMANCA**

FASE: **ACUERDO**

**RELACION DE ATRIBUCIONES
POR PROPIETARIO SEGÚN EL
CARÁCTER DE LOS BIENES**

T-24

07/10/2013

Página:

43

DATOS DE LOS PROPIETARIOS		CARÁCTER DE LOS BIENES	* * * * F I N C A S * * * *				
Número	Apellidos y Nombre		POL.	MASA	NUM.	SUPERFICIE (m ²)	VALOR
425	*** DATO OCULTO ***		18	2	738	9398	352.429
			21	1	863	150100	2.040.567
						438547	8.559.711
426	*** DATO OCULTO ***		5	4	112	7478	86.241
						7478	86.241
427	*** DATO OCULTO ***		5	4	114	29372	466.116
						29372	466.116
428	*** DATO OCULTO ***		5	4	113	19828	216.861
						19828	216.861
429	*** DATO OCULTO ***		7	5	227	9099	155.328
			8	1	299	16304	330.067
						25403	485.395
430	*** DATO OCULTO ***		7	6	241	35344	926.529
			17	5	656	1835	64.776
						37179	991.305
431	*** DATO OCULTO ***		10	1	326	44291	327.861
			14	18	431	34215	706.938
						78506	1.034.799
432	*** DATO OCULTO ***		8	1	300	6348	51.025
						6348	51.025
433	*** DATO OCULTO ***		7	6	242	3272	68.000



**Junta de
Castilla y León**

Consejería de Agricultura y Ganadería
Dirección General de Producción Agropecuaria y Desarrollo Rural



**INSTITUTO
TECNOLÓGICO
AGRARIO**

Junta de Castilla y León
Consejería de Agricultura y Ganadería

ZONA: **SOBRADILLO**

MUNICIPIO: **Sobradillo**

PROVINCIA: **SALAMANCA**

FASE: **ACUERDO**


**RELACION DE ATRIBUCIONES
POR PROPIETARIO SEGÚN EL
CARÁCTER DE LOS BIENES**

T-24

07/10/2013

Página: 44

DATOS DE LOS PROPIETARIOS		CARÁCTER DE LOS BIENES	* * * * F I N C A S * * * *				
Número	Apellidos y Nombre		POL.	MASA	NUM.	SUPERFICIE (m ²)	VALOR
						3272	68.000
448	*** DATO OCULTO ***		10	1	328	288650	3.295.065
			16	1	641	392194	14.533.833
						680844	17.828.898
449	*** DATO OCULTO ***		14	7	518	20185	611.811
			19	1	793	39934	439.892
						60119	1.051.703
452	*** DATO OCULTO ***		15	3	584	60343	1.624.297
						60343	1.624.297
453	*** DATO OCULTO ***		15	1	573	16575	501.180
			15	2	577	57937	2.554.174
						74512	3.055.354
454	*** DATO OCULTO ***		15	2	578	17055	534.959
						17055	534.959
455	*** DATO OCULTO ***		15	4	595	13302	177.804
						13302	177.804
456	*** DATO OCULTO ***		14	7	517	4104	80.931
						4104	80.931
457	*** DATO OCULTO ***		17	4	659	52799	1.395.907
						52799	1.395.907



**Junta de
Castilla y León**

Consejería de Agricultura y Ganadería
Dirección General de Producción Agropecuaria y Desarrollo Rural



**INSTITUTO
TECNOLÓGICO
AGRARIO**

Junta de Castilla y León
Consejería de Agricultura y Ganadería

ZONA: **SOBRADILLO**

MUNICIPIO: **Sobradillo**

PROVINCIA: **SALAMANCA**

FASE: **ACUERDO**

**RELACION DE ATRIBUCIONES
POR PROPIETARIO SEGÚN EL
CARÁCTER DE LOS BIENES**

T-24

07/10/2013

Página:

45

DATOS DE LOS PROPIETARIOS		CARÁCTER DE LOS BIENES	* * * * F I N C A S * * * *				
Número	Apellidos y Nombre		POL.	MASA	NUM.	SUPERFICIE (m ²)	VALOR
460	*** DATO OCULTO ***		18	1	770	4200	50.598
						4200	50.598
463	*** DATO OCULTO ***		18	1	773	3085	41.820
						3085	41.820
464	*** DATO OCULTO ***		7	6	239	218355	4.218.858
			8	2	267	16046	962.253
			11	1	345	76491	948.628
			13	2	404	24470	599.214
			14	10	505	13663	555.081
			14	16	453	704	70.400
			14	17	436	2934	267.127
			17	4	663	4380	148.210
					357043	7.769.771	
470	*** DATO OCULTO ***		6	2	158	29703	231.735
						29703	231.735
472	*** DATO OCULTO ***		15	3	586	4337	104.523
						4337	104.523
473	*** DATO OCULTO ***		15	1	570	28357	600.110
						28357	600.110
474	*** DATO OCULTO ***		15	3	585	8096	198.345
						8096	198.345
475	*** DATO OCULTO ***		15	4	596	26680	576.885



Junta de Castilla y León

Consejería de Agricultura y Ganadería
Dirección General de Producción Agropecuaria y Desarrollo Rural



INSTITUTO TECNOLÓGICO AGRARIO

Junta de Castilla y León
Consejería de Agricultura y Ganadería

ZONA: **SOBRADILLO**

MUNICIPIO: **Sobradillo**

PROVINCIA: **SALAMANCA**

FASE: **ACUERDO**

**RELACION DE ATRIBUCIONES
POR PROPIETARIO SEGÚN EL
CARÁCTER DE LOS BIENES**

T-24

07/10/2013

Página:

46

DATOS DE LOS PROPIETARIOS		CARÁCTER DE LOS BIENES	* * * * F I N C A S * * * *			
Número	Apellidos y Nombre		POL.	MASA	NUM.	SUPERFICIE (m ²)
					26680	576.885
476	*** DATO OCULTO ***					
		15	3	593	60482	936.798
					60482	936.798
477	*** DATO OCULTO ***					
		22	1	902	3063	66.367
					3063	66.367
479	*** DATO OCULTO ***					
		15	3	587	10282	201.009
					10282	201.009
480	*** DATO OCULTO ***					
		15	3	588	11853	206.538
					11853	206.538
481	*** DATO OCULTO ***					
		19	1	783	2521	37.035
					2521	37.035
482	*** DATO OCULTO ***					
		14	1	463	5330	143.810
					5330	143.810
483	*** DATO OCULTO ***					
		7	5	214	9329	74.695
					9329	74.695
487	*** DATO OCULTO ***					
		10	1	330	1209	14.313
					1209	14.313
489	*** DATO OCULTO ***					
		22	1	881	2096	24.996
					2096	24.996



Junta de Castilla y León

Consejería de Agricultura y Ganadería
Dirección General de Producción Agropecuaria y Desarrollo Rural



INSTITUTO TECNOLÓGICO AGRARIO

Junta de Castilla y León
Consejería de Agricultura y Ganadería

ZONA: **SOBRADILLO**

MUNICIPIO: **Sobradillo**

PROVINCIA: **SALAMANCA**

FASE: **ACUERDO**

**RELACIÓN DE ATRIBUCIONES
POR PROPIETARIO SEGÚN EL
CARÁCTER DE LOS BIENES**

T-24

07/10/2013

Página:

47

DATOS DE LOS PROPIETARIOS		CARÁCTER DE LOS BIENES	* * * * F I N C A S * * * *				
Número	Apellidos y Nombre		POL.	MASA	NUM.	SUPERFICIE (m ²)	VALOR
490	*** DATO OCULTO ***		7	3	205	18543	424.802
						18543	424.802
491	*** DATO OCULTO ***		22	1	900	15312	117.640
						15312	117.640
492	*** DATO OCULTO ***		18	2	750	6637	195.648
						6637	195.648
495	*** DATO OCULTO ***		4	2	94	11450	271.199
						11450	271.199
496	*** DATO OCULTO ***		7	6	232	13241	175.364
						13241	175.364
497	*** DATO OCULTO ***		8	1	297	28282	850.145
						28282	850.145
498	*** DATO OCULTO ***		4	2	109	10964	443.582
						10964	443.582
499	*** DATO OCULTO ***		4	2	108	18882	402.305
						18882	402.305
500	*** DATO OCULTO ***		16	1	623	42313	1.186.437
			17	1	691	213	11.112
			17	4	664	50185	1.323.202
			22	1	880	36273	506.747
						128984	3.027.498

ZONA: **SOBRADILLO**

MUNICIPIO: **Sobradillo**

PROVINCIA: **SALAMANCA**

FASE: **ACUERDO**

**RELACION DE ATRIBUCIONES
POR PROPIETARIO SEGÚN EL
CARÁCTER DE LOS BIENES**

T-24

07/10/2013

Página: 48

DATOS DE LOS PROPIETARIOS		CARÁCTER DE LOS BIENES	* * * * F I N C A S * * * * *				
Número	Apellidos y Nombre		POL.	MASA	NUM.	SUPERFICIE (m ²)	VALOR
501	*** DATO OCULTO ***		4	2	107	24964	459.330
						24964	459.330
502	*** DATO OCULTO ***		4	1	85	37255	583.917
						37255	583.917
505	*** DATO OCULTO ***		16	1	636	6798	260.166
						6798	260.166
506	*** DATO OCULTO ***		14	6	529	7438	156.983
						7438	156.983
507	*** DATO OCULTO ***		21	1	846	11338	356.340
						11338	356.340
508	*** DATO OCULTO ***		7	6	235	5013	117.048
						5013	117.048
509	*** DATO OCULTO ***		18	1	761	10348	245.912
						10348	245.912
511	*** DATO OCULTO ***		7	6	236	11880	255.205
						11880	255.205
512	*** DATO OCULTO ***		17	5	646	8060	269.216
						8060	269.216
513	*** DATO OCULTO ***		4	2	78	38141	474.304
			20	1	808	46100	383.842

ZONA: **SOBRADILLO**

MUNICIPIO: **Sobradillo**

PROVINCIA: **SALAMANCA**

FASE: **ACUERDO**


**RELACION DE ATRIBUCIONES
POR PROPIETARIO SEGÚN EL
CARÁCTER DE LOS BIENES**

T-24

07/10/2013

Página: 49

DATOS DE LOS PROPIETARIOS		CARÁCTER DE LOS BIENES	***** F I N C A S ****				
Número	Apellidos y Nombre		POL.	MASA	NUM.	SUPERFICIE (m ²)	VALOR
					84241	858.146	
514	*** DATO OCULTO ***		6	2	161	5691	87.930
					5691	87.930	
515	*** DATO OCULTO ***		4	2	79	78594	1.285.678
			11	2	350	27244	305.332
			15	4	604	1154	39.860
			17	5	645	6328	146.187
			20	1	799	16960	244.617
			20	1	807	80775	1.066.194
					211055	3.087.867	
516	*** DATO OCULTO ***		15	4	599	27396	512.007
					27396	512.007	
517	*** DATO OCULTO ***		15	1	558	29295	696.073
			19	1	790	42071	445.201
					71366	1.141.274	
518	*** DATO OCULTO ***		7	5	218	36433	341.992
			17	5	653	6204	165.570
					42637	507.562	
519	*** DATO OCULTO ***		18	1	759	37472	422.927
					37472	422.927	
520	*** DATO OCULTO ***		14	6	531	32399	648.444
					32399	648.444	



Junta de Castilla y León

Consejería de Agricultura y Ganadería
Dirección General de Producción Agropecuaria y Desarrollo Rural



INSTITUTO TECNOLÓGICO AGRARIO

Junta de Castilla y León
Consejería de Agricultura y Ganadería

ZONA: **SOBRADILLO**

MUNICIPIO: **Sobradillo**

PROVINCIA: **SALAMANCA**

FASE: **ACUERDO**

**RELACION DE ATRIBUCIONES
POR PROPIETARIO SEGÚN EL
CARÁCTER DE LOS BIENES**

T-24

07/10/2013

Página: 50

DATOS DE LOS PROPIETARIOS		CARÁCTER DE LOS BIENES	* * * * F I N C A S * * * *				
Número	Apellidos y Nombre		POL.	MASA	NUM.	SUPERFICIE (m ²)	VALOR
521	*** DATO OCULTO ***		13	2	420	39238	1.298.275
						39238	1.298.275
522	*** DATO OCULTO ***		10	1	325	42840	291.758
			15	1	556	25802	884.447
						68642	1.176.205
523	*** DATO OCULTO ***		18	1	756	86164	2.380.728
						86164	2.380.728
524	*** DATO OCULTO ***		14	3	490	4969	132.192
			23	1	909	141886	1.979.802
						146855	2.111.994
525	*** DATO OCULTO ***		17	4	658	59820	2.475.090
			20	1	803	115360	962.793
						175180	3.437.883
526	*** DATO OCULTO ***		16	1	609	39336	1.130.006
			22	1	876	28845	196.295
						68181	1.326.301
528	*** DATO OCULTO ***		7	2	251	93728	1.462.496
			14	10	501	5380	261.638
			18	2	733	23643	446.929
						122751	2.171.063
529	*** DATO OCULTO ***		4	2	101	25209	426.595
						25209	426.595



Junta de Castilla y León

Consejería de Agricultura y Ganadería
Dirección General de Producción Agropecuaria y Desarrollo Rural



INSTITUTO TECNOLÓGICO AGRARIO

Junta de Castilla y León
Consejería de Agricultura y Ganadería

ZONA: **SOBRADILLO**

MUNICIPIO: **Sobradillo**

PROVINCIA: **SALAMANCA**

FASE: **ACUERDO**

**RELACION DE ATRIBUCIONES
POR PROPIETARIO SEGÚN EL
CARÁCTER DE LOS BIENES**

T-24

07/10/2013

Página:

51

DATOS DE LOS PROPIETARIOS		CARÁCTER DE LOS BIENES	* * * * F I N C A S * * * *				
Número	Apellidos y Nombre		POL.	MASA	NUM.	SUPERFICIE (m ²)	VALOR
530	*** DATO OCULTO ***		14	10	497	712	25.056
						712	25.056
531	*** DATO OCULTO ***		20	1	800	3474	15.642
						3474	15.642
532	*** DATO OCULTO ***		7	6	233	86993	2.783.433
			16	1	621	28289	719.692
			20	1	802	80161	891.455
						195443	4.394.580
534	*** DATO OCULTO ***		13	2	412	25372	549.506
						25372	549.506
535	*** DATO OCULTO ***		14	17	427	6047	339.406
						6047	339.406
536	*** DATO OCULTO ***		14	6	525	7462	283.939
						7462	283.939
537	*** DATO OCULTO ***		14	10	500	2456	142.815
			18	3	718	65073	1.100.802
						67529	1.243.617
538	*** DATO OCULTO ***		2	1	9	144625	2.408.943
			6	3	150	106015	2.051.133
			8	2	276	95923	2.406.694
			14	1	468	53411	1.623.985
			16	1	618	23677	985.579

ZONA: SOBRADILLO

MUNICIPIO: Sobradillo

PROVINCIA: SALAMANCA

FASE: ACUERDO

**RELACION DE ATRIBUCIONES
POR PROPIETARIO SEGÚN EL
CARÁCTER DE LOS BIENES**

T-24

07/10/2013

Página: 52

DATOS DE LOS PROPIETARIOS		CARÁCTER DE LOS BIENES	* * * * F I N C A S * * * *				
Número	Apellidos y Nombre		POL.	MASA	NUM.	SUPERFICIE (m ²)	VALOR
538	*** DATO OCULTO ***		16	1	639	46845	1.802.997
			17	3	670	26672	997.672
			18	2	723	148517	1.332.301
							645685
539	*** DATO OCULTO ***		17	4	662	17866	508.575
						17866	508.575
541	*** DATO OCULTO ***		14	1	467	7570	183.354
			14	10	507	19781	637.774
						27351	821.128
544	*** DATO OCULTO ***		15	3	589	1657	27.999
						1657	27.999
545	*** DATO OCULTO ***		17	1	696	78767	2.009.164
			17	3	667	55917	2.690.878
			22	1	895	127762	1.410.143
						262446	6.110.185
546	*** DATO OCULTO ***		14	6	528	26692	920.583
			14	14	442	1155	115.314
			15	1	548	62832	1.747.124
			17	3	669	78864	3.708.119
			18	2	722	199310	4.528.188
			18	3	719	162299	2.071.008
						531152	13.090.335
547	*** DATO OCULTO ***		3	2	30	41669	1.302.071
			14	10	508	15887	710.802



Junta de Castilla y León

Consejería de Agricultura y Ganadería
Dirección General de Producción Agropecuaria y Desarrollo Rural



INSTITUTO TECNOLÓGICO AGRARIO

Junta de Castilla y León
Consejería de Agricultura y Ganadería

ZONA: **SOBRADILLO**

MUNICIPIO: **Sobradillo**

PROVINCIA: **SALAMANCA**

FASE: **ACUERDO**

**RELACION DE ATRIBUCIONES
POR PROPIETARIO SEGÚN EL
CARÁCTER DE LOS BIENES**

T-24

07/10/2013

Página: 53

DATOS DE LOS PROPIETARIOS		CARÁCTER DE LOS BIENES	* * * * F I N C A S * * * *				
Número	Apellidos y Nombre		POL.	MASA	NUM.	SUPERFICIE (m ²)	VALOR
547	*** DATO OCULTO ***		17	1	695	50717	1.119.589
			22	1	894	52630	626.957
						160903	3.759.419
548	*** DATO OCULTO ***		4	1	83	184650	2.218.909
			17	3	668	22566	1.240.721
						207216	3.459.630
549	*** DATO OCULTO ***		17	1	692	8042	141.788
						8042	141.788
550	*** DATO OCULTO ***		7	4	201	7802	114.748
						7802	114.748
551	*** DATO OCULTO ***		15	1	568	18839	400.961
						18839	400.961
553	*** DATO OCULTO ***		21	1	859	16607	453.914
						16607	453.914
556	*** DATO OCULTO ***		15	2	579	13774	271.491
						13774	271.491
557	*** DATO OCULTO ***		8	1	290	22347	492.778
			18	2	751	5780	148.920
						28127	641.698
558	*** DATO OCULTO ***		23	1	912	31906	436.233
						31906	436.233

DATOS DE LOS PROPIETARIOS		CARÁCTER DE LOS BIENES	* * * * F I N C A S * * * *				
Número	Apellidos y Nombre		POL.	MASA	NUM.	SUPERFICIE (m ²)	VALOR
559	*** DATO OCULTO ***		16	1	617	3884	232.007
			21	1	865	31925	730.449
						35809	962.456
560	*** DATO OCULTO ***		7	4	197	27181	1.062.719
			14	8	493	13376	937.371
			23	1	911	21983	446.232
						62540	2.446.322
561	*** DATO OCULTO ***		7	4	198	8042	159.177
			17	3	681	5367	319.436
						13409	478.613
562	*** DATO OCULTO ***		7	4	196	11727	175.381
			23	1	913	21157	195.546
						32884	370.927
563	*** DATO OCULTO ***		4	5	50	29875	449.598
						29875	449.598
564	*** DATO OCULTO ***		14	1	469	1457	44.122
						1457	44.122
702	*** DATO OCULTO ***		12	1	378	61062	368.203
						61062	368.203
703	*** DATO OCULTO ***		4	1	84	199254	4.318.248
			6	4	134	12968	427.176
						212222	4.745.424

ZONA: **SOBRADILLO**

MUNICIPIO: **Sobradillo**

PROVINCIA: **SALAMANCA**

FASE: **ACUERDO**


**RELACION DE ATRIBUCIONES
POR PROPIETARIO SEGÚN EL
CARÁCTER DE LOS BIENES**

T-24

07/10/2013

Página: 55

DATOS DE LOS PROPIETARIOS		CARÁCTER DE LOS BIENES	***** F I N C A S *****				
Número	Apellidos y Nombre		POL.	MASA	NUM.	SUPERFICIE (m ²)	VALOR
704	*** DATO OCULTO ***		21	1	871	4100	62.118
						4100	62.118
706	*** DATO OCULTO ***		10	1	322	235440	2.242.370
			16	1	638	122395	5.032.954
						357835	7.275.324
708	*** DATO OCULTO ***		3	3	29	18585	183.999
						18585	183.999
709	*** DATO OCULTO ***		5	4	118	15582	319.556
						15582	319.556
710	*** DATO OCULTO ***		13	2	388	28338	302.051
			14	6	513	15204	299.988
						43542	602.039
711	*** DATO OCULTO ***		20	1	812	14988	269.633
						14988	269.633
712	*** DATO OCULTO ***		2	1	11	19391	199.397
			9	1	311	10045	121.403
						29436	320.800
713	*** DATO OCULTO ***		5	3	122	14201	409.231
						14201	409.231
714	*** DATO OCULTO ***		18	1	758	29261	368.997
						29261	368.997



Junta de Castilla y León

Consejería de Agricultura y Ganadería
Dirección General de Producción Agropecuaria y Desarrollo Rural



INSTITUTO TECNOLÓGICO AGRARIO

Junta de Castilla y León
Consejería de Agricultura y Ganadería

ZONA: **SOBRADILLO**

MUNICIPIO: **Sobradillo**

PROVINCIA: **SALAMANCA**

FASE: **ACUERDO**

**RELACION DE ATRIBUCIONES
POR PROPIETARIO SEGÚN EL
CARÁCTER DE LOS BIENES**

T-24

07/10/2013

Página: 56

DATOS DE LOS PROPIETARIOS		CARÁCTER DE LOS BIENES	***** F I N C A S *****				
Número	Apellidos y Nombre		POL.	MASA	NUM.	SUPERFICIE (m ²)	VALOR
715	*** DATO OCULTO ***		8	1	292	68099	552.934
						68099	552.934
716	*** DATO OCULTO ***		15	2	575	6016	253.080
						6016	253.080
717	*** DATO OCULTO ***		18	2	730	64802	1.089.658
						64802	1.089.658
718	*** DATO OCULTO ***		23	2	927	98273	1.064.548
						98273	1.064.548
723	*** DATO OCULTO ***		22	1	890	16584	133.054
						16584	133.054
724	*** DATO OCULTO ***		22	1	891	17168	133.686
						17168	133.686
725	*** DATO OCULTO ***		22	1	892	11630	132.936
						11630	132.936
726	*** DATO OCULTO ***		8	1	285	27165	184.523
			23	3	939	5403	193.042
						32568	377.565
727	*** DATO OCULTO ***		6	3	152	19092	375.886
			14	10	498	5896	123.543
						24988	499.429



**Junta de
Castilla y León**

Consejería de Agricultura y Ganadería
Dirección General de Producción Agropecuaria y Desarrollo Rural



**INSTITUTO
TECNOLÓGICO
AGRARIO**

Junta de Castilla y León
Consejería de Agricultura y Ganadería

ZONA: SOBRADILLO

MUNICIPIO: Sobradillo

PROVINCIA: SALAMANCA

FASE: ACUERDO

**RELACION DE ATRIBUCIONES
POR PROPIETARIO SEGÚN EL
CARÁCTER DE LOS BIENES**

T-24

07/10/2013

Página:

57

DATOS DE LOS PROPIETARIOS		CARÁCTER DE LOS BIENES	* * * * F I N C A S * * * *				
Número	Apellidos y Nombre		POL.	MASA	NUM.	SUPERFICIE (m ²)	VALOR
732	*** DATO OCULTO ***		21	1	841	14328	497.751
						14328	497.751
733	*** DATO OCULTO ***		21	1	842	23886	497.782
						23886	497.782
734	*** DATO OCULTO ***		17	3	675	6570	453.330
			18	1	766	45379	1.044.600
						51949	1.497.930
735	*** DATO OCULTO ***		6	3	148	93049	1.498.610
						93049	1.498.610
737	*** DATO OCULTO ***		13	2	415	12585	171.498
						12585	171.498
738	*** DATO OCULTO ***		18	2	727	10369	171.858
						10369	171.858
739	*** DATO OCULTO ***		18	3	714	14058	171.540
						14058	171.540
740	*** DATO OCULTO ***		11	1	338	65592	299.680
			17	5	651	25537	1.059.328
						91129	1.359.008
741	*** DATO OCULTO ***		11	1	340	55482	422.635
			17	5	647	24810	933.093
						80292	1.355.728



Consejería de Agricultura y Ganadería
Dirección General de Producción Agropecuaria y Desarrollo Rural



INSTITUTO
TECNOLÓGICO
AGRARIO
Junta de Castilla y León
Consejería de Agricultura y Ganadería

ZONA: SOBRADILLO

MUNICIPIO: Sobradillo

PROVINCIA: SALAMANCA

FASE: ACUERDO

RELACION DE ATRIBUCIONES
POR PROPIETARIO SEGÚN EL
CARÁCTER DE LOS BIENES

T-24

07/10/2013

Página:

58

DATOS DE LOS PROPIETARIOS		CARÁCTER DE LOS BIENES	***** F I N C A S *****				
Número	Apellidos y Nombre		POL.	MASA	NUM.	SUPERFICIE (m ²)	VALOR
742	*** DATO OCULTO ***		13	2	410	22679	673.194
						22679	673.194
743	*** DATO OCULTO ***		13	1	395	9928	673.144
						9928	673.144
744	*** DATO OCULTO ***		21	1	844	7020	237.888
						7020	237.888
745	*** DATO OCULTO ***		14	1	471	10191	235.988
						10191	235.988
748	*** DATO OCULTO ***		22	1	903	135708	2.838.540
						135708	2.838.540
749	*** DATO OCULTO ***		13	2	406	144095	1.125.360
			14	17	428	37774	1.920.426
			23	1	921	46486	2.145.478
						228355	5.191.264
750	*** DATO OCULTO ***		17	1	704	32334	623.657
						32334	623.657
751	*** DATO OCULTO ***		13	2	414	61362	1.091.250
			14	9	510	5184	201.513
						66546	1.292.763
754	*** DATO OCULTO ***		7	2	258	48873	706.601

ZONA: **SOBRADILLO**

MUNICIPIO: **Sobradillo**

PROVINCIA: **SALAMANCA**

FASE: **ACUERDO**


**RELACION DE ATRIBUCIONES
POR PROPIETARIO SEGÚN EL
CARÁCTER DE LOS BIENES**

T-24

07/10/2013

Página: 59

DATOS DE LOS PROPIETARIOS		CARÁCTER DE LOS BIENES	* * * * F I N C A S * * * *				
Número	Apellidos y Nombre		POL.	MASA	NUM.	SUPERFICIE (m ²)	VALOR
						48873	706.601
755	*** DATO OCULTO ***						
						4062	95.401
						4062	95.401
757	*** DATO OCULTO ***						
						12393	95.486
						12393	95.486
758	*** DATO OCULTO ***						
						8391	96.991
						8391	96.991
759	*** DATO OCULTO ***						
						4036	95.922
						4036	95.922
760	*** DATO OCULTO ***						
						21276	481.650
						21276	481.650
761	*** DATO OCULTO ***						
						138173	2.876.358
						7027	76.855
						145200	2.953.213
762	*** DATO OCULTO ***						
						22041	375.901
						22041	375.901
763	*** DATO OCULTO ***						
						6818	130.812
						6818	130.812
764	*** DATO OCULTO ***						
						20932	228.072
						20932	228.072



Junta de Castilla y León

Consejería de Agricultura y Ganadería
Dirección General de Producción Agropecuaria y Desarrollo Rural



INSTITUTO TECNOLÓGICO AGRARIO

Junta de Castilla y León
Consejería de Agricultura y Ganadería

ZONA: **SOBRADILLO**

MUNICIPIO: **Sobradillo**

PROVINCIA: **SALAMANCA**

FASE: **ACUERDO**

**RELACION DE ATRIBUCIONES
POR PROPIETARIO SEGÚN EL
CARÁCTER DE LOS BIENES**

T-24

07/10/2013

Página: 60

DATOS DE LOS PROPIETARIOS		CARÁCTER DE LOS BIENES	* * * * F I N C A S * * * *				
Número	Apellidos y Nombre		POL.	MASA	NUM.	SUPERFICIE (m ²)	VALOR
765	*** DATO OCULTO ***		7	5	217	23345	228.019
						23345	228.019
766	*** DATO OCULTO ***		7	5	215	19547	227.990
						19547	227.990
768	*** DATO OCULTO ***		18	2	745	4332	112.092
			18	2	749	49155	2.031.308
						53487	2.143.400
769	*** DATO OCULTO ***		15	1	567	3342	216.984
						3342	216.984
771	*** DATO OCULTO ***		2	2	27	4618	41.398
						4618	41.398
773	*** DATO OCULTO ***		7	6	244	14358	165.965
						14358	165.965
774	*** DATO OCULTO ***		4	2	90	27787	258.859
						27787	258.859
775	*** DATO OCULTO ***		6	3	147	26124	175.694
						26124	175.694
776	*** DATO OCULTO ***		12	1	364	19998	161.231
						19998	161.231
777	*** DATO OCULTO ***		16	1	624	30445	958.664

ZONA: **SOBRADILLO**

MUNICIPIO: **Sobradillo**

PROVINCIA: **SALAMANCA**

FASE: **ACUERDO**

**RELACION DE ATRIBUCIONES
POR PROPIETARIO SEGÚN EL
CARÁCTER DE LOS BIENES**

T-24

07/10/2013

Página:

61

DATOS DE LOS PROPIETARIOS		CARÁCTER DE LOS BIENES	**** F I N C A S ****				
Número	Apellidos y Nombre		POL.	MASA	NUM.	SUPERFICIE (m ²)	VALOR
777	*** DATO OCULTO ***		20	2	830	32633	611.772
						63078	1.570.436
778	*** DATO OCULTO ***		7	4	189	108670	2.093.468
						108670	2.093.468
780	*** DATO OCULTO ***		9	1	312	26684	589.064
						26684	589.064
781	*** DATO OCULTO ***		15	3	583	11126	445.711
						11126	445.711
782	*** DATO OCULTO ***		7	2	252	61469	849.007
			14	7	520	30225	1.057.382
			18	2	741	45620	659.376
						137314	2.565.765
783	*** DATO OCULTO ***		3	2	41	236940	4.087.320
						236940	4.087.320
784	*** DATO OCULTO ***		23	3	942	129687	3.711.285
						129687	3.711.285
785	*** DATO OCULTO ***		4	2	75	126993	2.458.271
			12	1	382	162833	1.093.085
						289826	3.551.355
786	*** DATO OCULTO ***		4	2	74	117910	1.421.499
			12	1	381	128931	1.093.060

ZONA: SOBRADILLO

MUNICIPIO: Sobradillo

PROVINCIA: SALAMANCA

FASE: ACUERDO

**RELACION DE ATRIBUCIONES
POR PROPIETARIO SEGÚN EL
CARÁCTER DE LOS BIENES**

T-24

07/10/2013

Página:

62

DATOS DE LOS PROPIETARIOS		CARÁCTER DE LOS BIENES	***** F I N C A S *****				
Número	Apellidos y Nombre		POL.	MASA	NUM.	SUPERFICIE (m ²)	VALOR
786	*** DATO OCULTO ***		14	10	504	29245	1.034.759
						276086	3.549.318
787	*** DATO OCULTO ***		6	3	146	86051	2.881.647
			12	1	380	104118	728.709
						190169	3.610.356
788	*** DATO OCULTO ***		15	1	549	3879	154.699
			18	1	753	115541	2.850.539
						119420	3.005.238
789	*** DATO OCULTO ***		6	2	160	247978	3.510.074
						247978	3.510.074
790	*** DATO OCULTO ***		17	1	699	61309	2.103.097
			17	3	680	15718	318.603
			20	2	822	42988	772.619
						120015	3.194.319
791	*** DATO OCULTO ***		22	1	878	60981	607.300
						60981	607.300
792	*** DATO OCULTO ***		6	4	144	68583	878.937
			17	3	674	17791	1.178.140
						86374	2.057.077
793	*** DATO OCULTO ***		7	4	191	27804	721.992
						27804	721.992



Junta de Castilla y León

Consejería de Agricultura y Ganadería
Dirección General de Producción Agropecuaria y Desarrollo Rural



INSTITUTO TECNOLÓGICO AGRARIO

Junta de Castilla y León
Consejería de Agricultura y Ganadería

ZONA: **SOBRADILLO**

MUNICIPIO: **Sobradillo**

PROVINCIA: **SALAMANCA**

FASE: **ACUERDO**

**RELACION DE ATRIBUCIONES
POR PROPIETARIO SEGÚN EL
CARÁCTER DE LOS BIENES**

T-24

07/10/2013

Página:

63

DATOS DE LOS PROPIETARIOS

CARÁCTER DE

******* F I N C A S *******

Número	Apellidos y Nombre	LOS BIENES	***** F I N C A S *****				
			POL.	MASA	NUM.	SUPERFICIE (m ²)	VALOR
794	*** DATO OCULTO ***		3	1	33	48716	497.676
			14	6	533	23016	367.239
						71732	864.915
795	*** DATO OCULTO ***		15	3	592	2931	51.501
						2931	51.501
796	*** DATO OCULTO ***		4	5	54	6440	51.492
						6440	51.492
797	*** DATO OCULTO ***		7	2	259	128764	1.455.977
						128764	1.455.977
798	*** DATO OCULTO ***		13	2	421	37096	1.905.448
						37096	1.905.448
799	*** DATO OCULTO ***		17	1	703	33901	1.506.769
						33901	1.506.769
801	*** DATO OCULTO ***		7	4	177	2293	149.697
						2293	149.697
900	*** DATO OCULTO ***		5	7	121	10630	53.150
			6	2	163	43378	569.794
			6	3	151	807	50.386
			8	1	295	4695	36.387
			8	2	275	2244	30.498
			9	1	309	30386	198.843
			11	2	348	2289	23.349
			11	2	349	6805	31.746

ZONA: SOBRADILLO

MUNICIPIO: Sobradillo

PROVINCIA: SALAMANCA

FASE: ACUERDO

**RELACIÓN DE ATRIBUCIONES
POR PROPIETARIO SEGÚN EL
CARÁCTER DE LOS BIENES**

T-24

07/10/2013

Página: 64

DATOS DE LOS PROPIETARIOS		CARÁCTER DE LOS BIENES	* * * * F I N C A S * * * *				
Número	Apellidos y Nombre		POL.	MASA	NUM.	SUPERFICIE (m ²)	VALOR
900	*** DATO OCULTO ***		11	2	353	25343	146.397
			12	1	383	60134	378.236
			14	19	477	1660	39.840
			17	1	700	2628	228.636
			18	2	744	5596	63.530
			21	1	839	4290	156.370
			22	1	896	2094	17.940
			23	1	915	5185	38.700
			23	1	917	3443	238.322
			23	2	918	1346	116.856
							212953
910	*** DATO OCULTO ***		1	1	1	36385	189.126
			2	2	26	29270	237.903
			3	2	42	3201	26.205
			4	2	71	8435	83.509
			4	2	80	1168	16.932
			4	2	91	6400	82.341
			4	2	97	867	75.429
			4	3	70	4173	30.977
			4	5	47	5845	36.405
			5	5	117	6070	55.368
			6	1	166	72536	1.057.357
			6	2	165	1741	9.137
			6	3	145	6546	37.590
			6	3	157	3541	23.405
			6	4	140	5440	404.341
	6	4	143	36225	460.281		
	7	1	256	8040	41.764		
	7	2	249	50516	1.022.299		
	7	2	257	6487	44.463		

ZONA: SOBRADILLO

MUNICIPIO: Sobradillo

PROVINCIA: SALAMANCA

FASE: ACUERDO

**RELACION DE ATRIBUCIONES
POR PROPIETARIO SEGÚN EL
CARÁCTER DE LOS BIENES**

T-24

07/10/2013

Página:

65

DATOS DE LOS PROPIETARIOS

CARÁCTER DE

***** F I N C A S *****

Número	Apellidos y Nombre	LOS BIENES	*** F I N C A S ***				
			POL.	MASA	NUM.	SUPERFICIE (m ²)	VALOR
910	*** DATO OCULTO ***		7	4	183	4328	36.726
			7	4	190	7219	509.566
			7	4	202	13198	101.431
			7	5	219	37941	246.960
			7	5	229	6702	387.983
			8	1	283	18566	120.798
			8	1	296	68907	915.779
			8	2	282	10183	92.249
			9	1	313	9786	114.780
			11	1	341	29553	406.929
			11	2	358	48747	349.043
			12	1	369	1571	10.579
			13	1	402	22228	111.140
			13	2	391	2407	15.295
			13	2	413	13722	89.730
			13	3	424	281	28.100
			14	1	455	12468	257.831
			14	1	461	8361	142.126
			14	1	470	1818	104.058
			14	2	473	19664	192.558
			14	3	482	2068	20.454
			14	4	524	6472	306.772
			14	6	542	8584	249.141
			14	15	454	8196	426.627
			14	17	425	1308	42.300
			14	17	438	287	28.700
			15	3	594	2506	73.704
			15	4	603	6676	223.224
			15	6	545	1687	40.488
			15	7	555	5098	197.683
			17	1	706	1274	110.838



Junta de Castilla y León

Consejería de Agricultura y Ganadería
Dirección General de Producción Agropecuaria y Desarrollo Rural



INSTITUTO TECNOLÓGICO AGRARIO

Junta de Castilla y León
Consejería de Agricultura y Ganadería

ZONA: **SOBRADILLO**

MUNICIPIO: **Sobradillo**

PROVINCIA: **SALAMANCA**

FASE: **ACUERDO**

**RELACIÓN DE ATRIBUCIONES
POR PROPIETARIO SEGÚN EL
CARÁCTER DE LOS BIENES**

T-24

07/10/2013

Página:

66

DATOS DE LOS PROPIETARIOS		CARÁCTER DE LOS BIENES	* * * * F I N C A S * * * *				
Número	Apellidos y Nombre		POL.	MASA	NUM.	SUPERFICIE (m ²)	VALOR
910	*** DATO OCULTO ***		18	2	725	21293	195.863
			18	2	734	8066	55.494
			19	1	782	4181	92.322
			19	1	792	10725	289.117
			20	1	796	796681	3.547.457
			20	2	815	7664	76.049
			20	2	821	9156	133.901
			21	1	866	371684	1.573.022
			21	1	870	3229	30.057
			22	1	906	1541	20.837
			23	1	910	17867	547.674
						1926779	16.450.212
T O T A L E S >> ----->>>						51.051.831	952.469.395