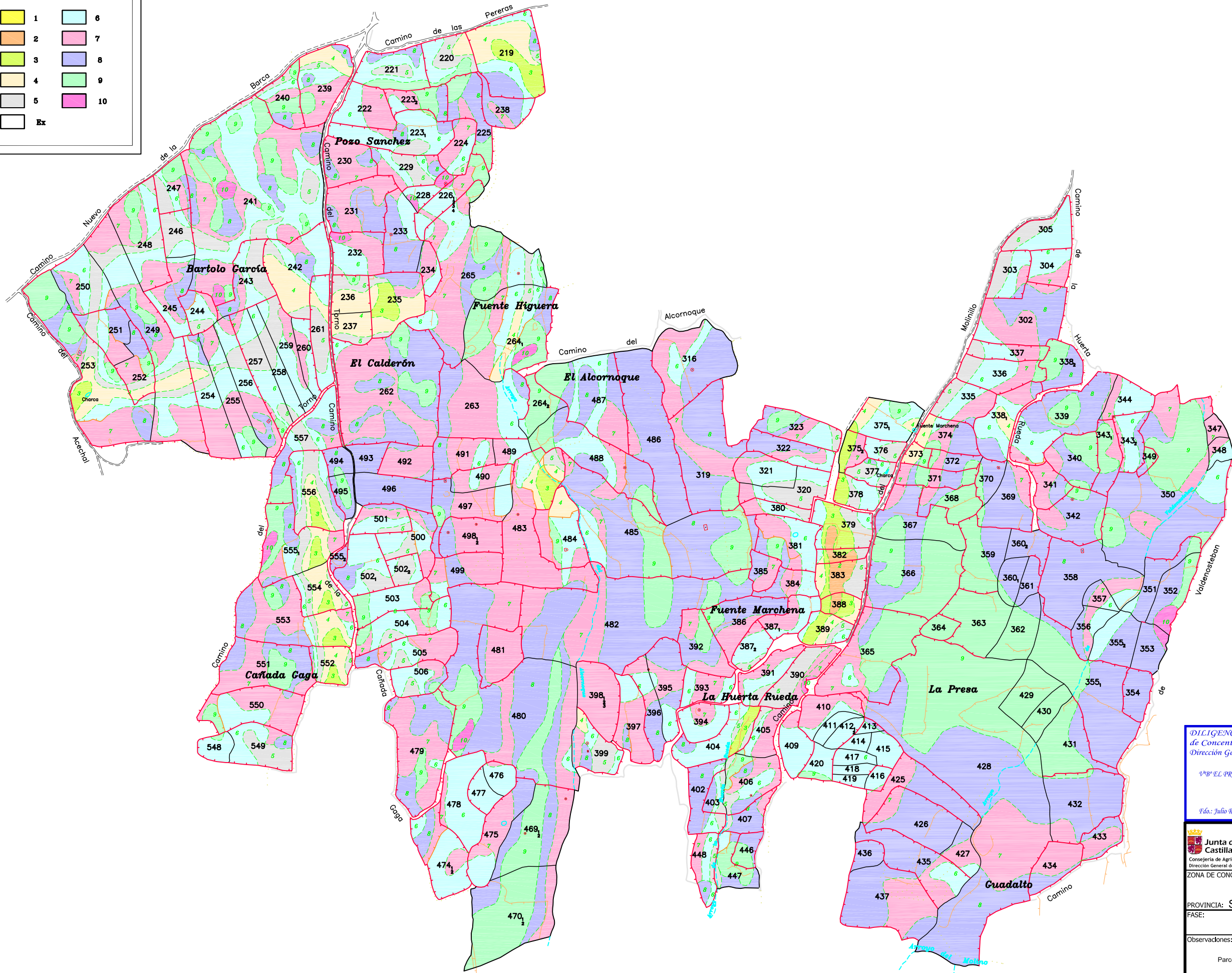
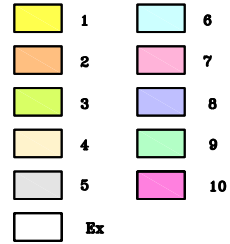


GAMA DE COLORES
DE LAS DIFERENTES
CLASES DE SUELO


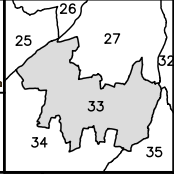


DILIGENCIA: para hacer constar que el presente plano corresponde a las Bases Definitivas de Concentración Parcelaria de la zona de Sobradillo (Salamanca) aprobadas por la Dirección General de Infraestructuras y Diversificación Rural por Resolución de

1º Sr. EL PRESIDENTE DE LA COMISIÓN LOCAL EL SECRETARIO DE LA COMISIÓN LOCAL

Fdo: Julio Rodríguez Soría

Fdo: M^o del Pilar Sánchez Gay

 Junta de Castilla y León Consejería de Agricultura y Ganadería Dirección General de Infraestructuras y Diversificación Rural	 INSTITUTO TECNOLÓGICO AGRARIO Junta de Castilla y León Consejería de Agricultura y Ganadería	
PROVINCIA: SALAMANCA		
FASE: BASES DEFINITIVAS		
Observaciones: Parcela 238 junto a parcela 219.		
Autor: JESUS MIGUEL RAMOS CANO	Vº. Bº: JOSE LUIS NUÑO ARRANZ	Escala: 1/3000
TÉCNICO DE LA U.T. DE SALAMANCA DEL ITACYL		JEFE DE LA UNIDAD TERRITORIAL DEL ITACYL
		Fecha: Diciembre 2009