

TÉRMINO MUNICIPAL DE VILLAVERDE DE MONTEJO
 EN SU ANEJO DE VILLABILLA DE MONTEJO

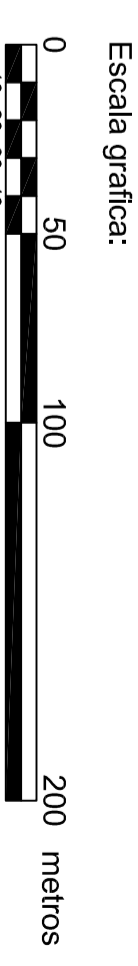
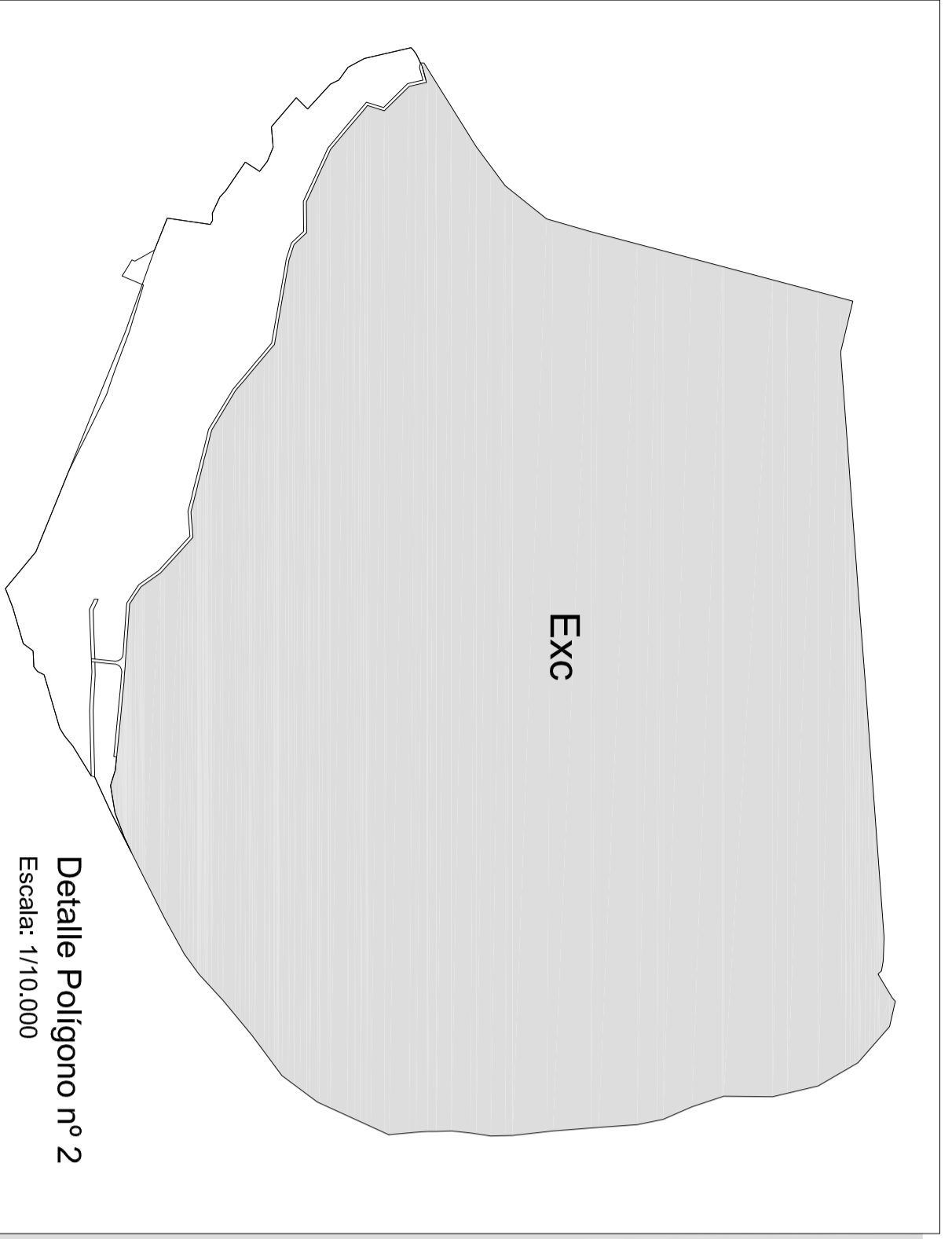
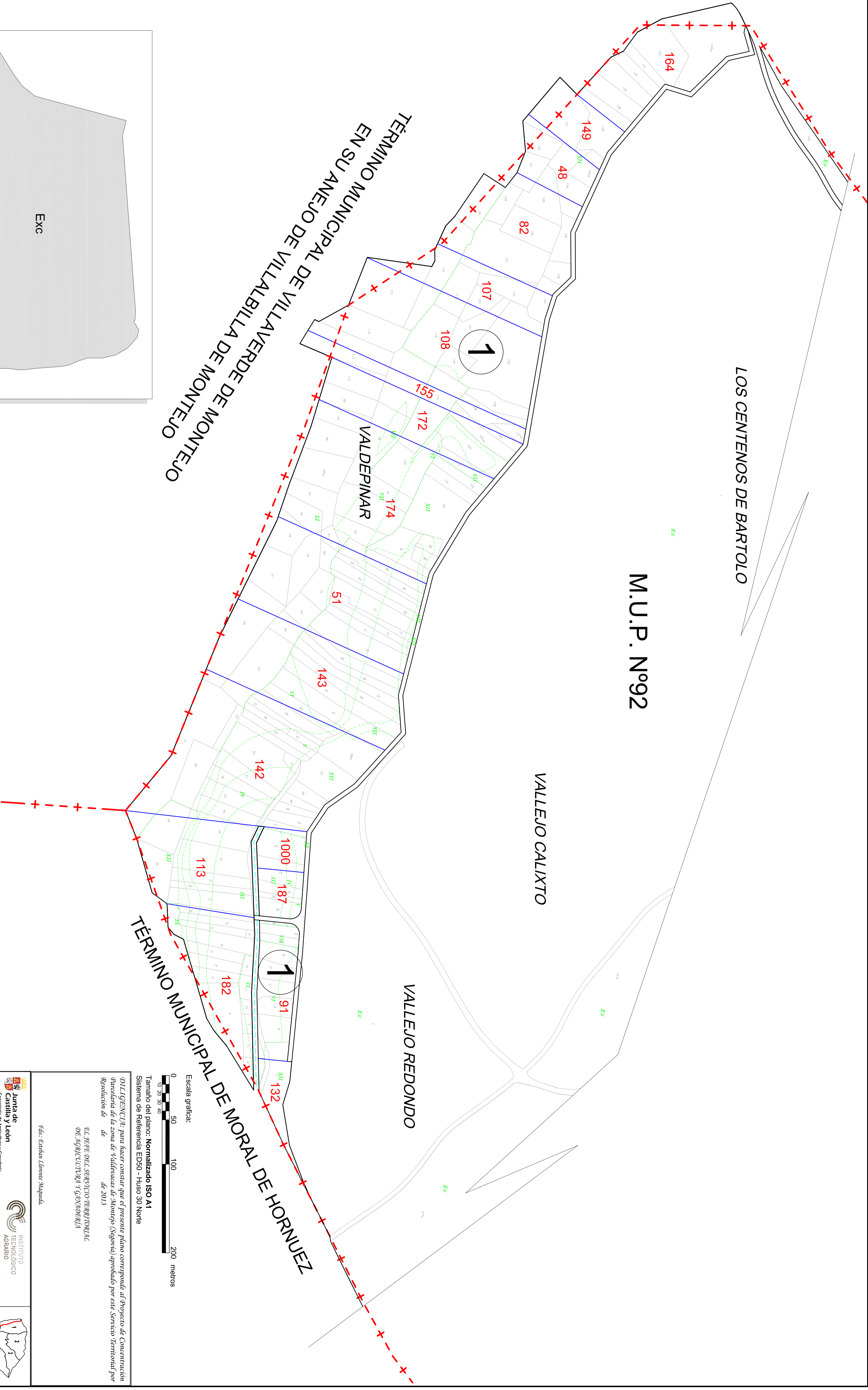
LOS CENTENOS DE BARTOLO

M.U.P. N°92

VALLEJO CALIXTO

VALLEJO REDONDO

TÉRMINO MUNICIPAL DE MORAL DE HORNUEZ



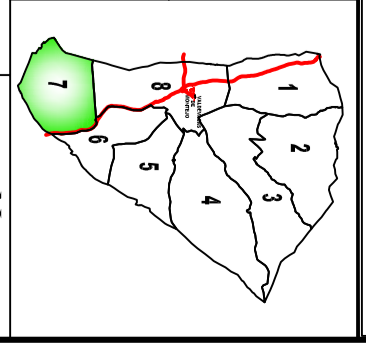
Tamaño del plano: Normalizado ISO A1
 Sistema de Referencia EDSO - Huso 30 Norte

01/LI/GEN/CI-1: para hacer constar que el presente plano corresponde al Proyecto de Concentración Parcelaria de la zona de Valdevacas de Montejo (Segovia) aprobado por este Servicio Territorial por Resolución de de 2013

EL JEFE DEL SERVICIO TERRITORIAL DE AGRICULTURA Y GANADERÍA

Edo.: Esteban Lorenzo Maganda

<p>Junta de Castilla y León Consejería de Agricultura y Ganadería Dirección General de Producción Agropecuaria y Desarrollo Rural</p>	<p>INSTITUTO TECNOLÓGICO AGRARIO Junta de Castilla y León Consejo de Agricultura y Ganadería</p>
<p>ZONA DE CONCENTRACIÓN PARCELARIA: VALDEVACAS DE MONTEJO</p>	
<p>PROVINCIA: SEGOVIA</p>	
<p>FASE: PROYECTO DE CONCENTRACIÓN</p>	
<p>Observaciones:</p>	



<p>Polígono nº: 7</p> <p>Escala: 1/2.000</p> <p>Fecha: Junio 2013</p>	<p>Aut.: Alfonso Esteban Pérez</p> <p>Vº Bº: Felipe Gómez de la Calle</p> <p>INGENIERO TÉCNICO AGRÍCOLA</p> <p>JEFE DE LA UNIDAD TERRITORIAL DEL TITCV</p>
--	--