






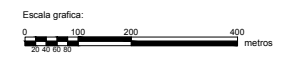
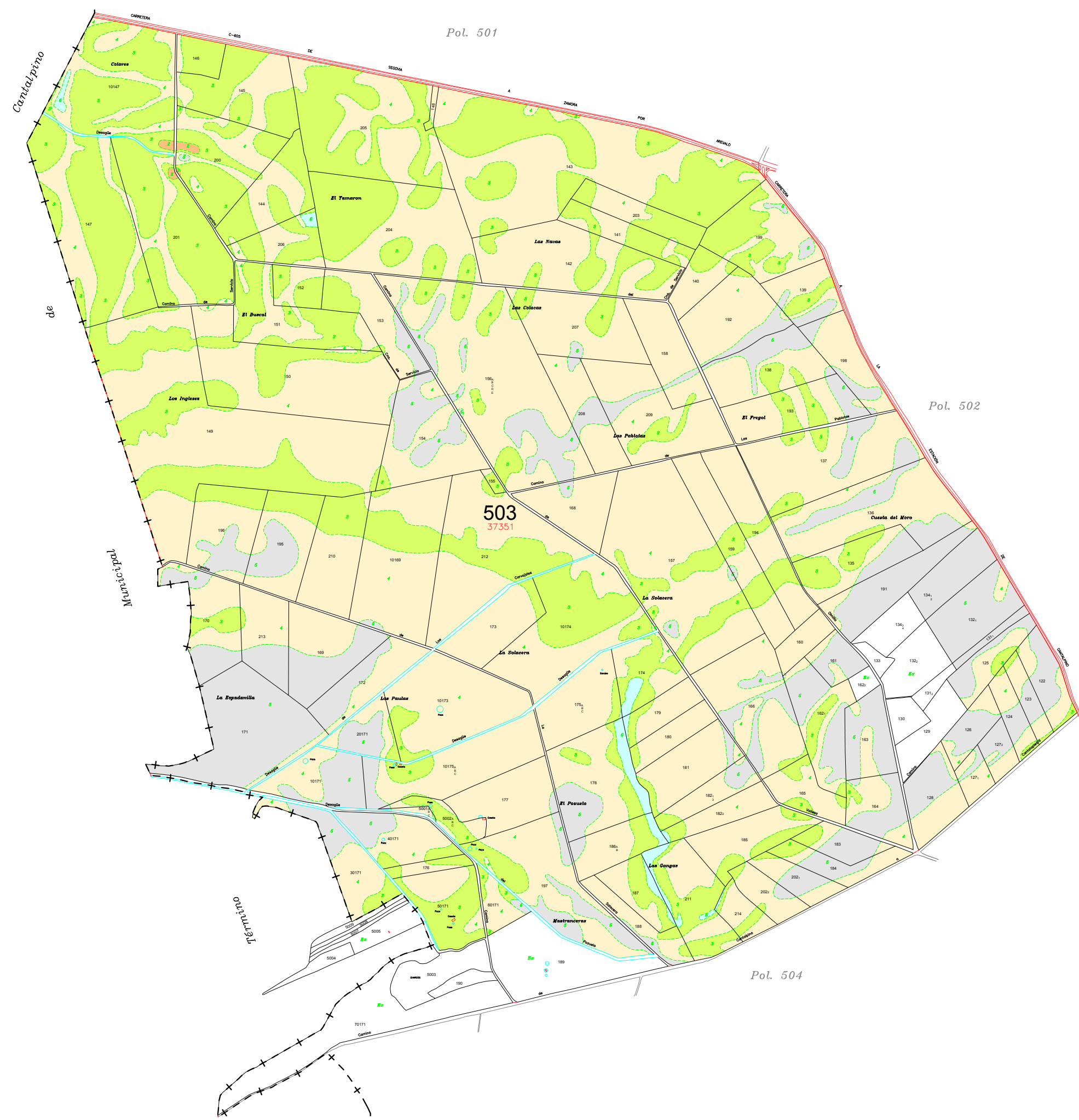





GAMA DE COLORES DE LAS DIFERENTES CLASES DE SUELO			
	1		5
	2		6
	3		Ex
	4		



DECLARACION: para hacer constar que el presente plano corresponde a las Bases Definitivas de Concentración Parcelaria de la zona regable de La Armuña 1ª Fase (Salamanca) aprobadas por la Dirección General de Producción Agropecuaria e Infraestructuras Agrarias por Resolución de 8 de Junio de 2017.

1ªº LA PRESIDENTA DE LA COMISIÓN LOCAL LA SECRETARIA DE LA COMISIÓN LOCAL

Fdo: Dª Carmen Mirandá Salvador Fdo: Mª del Pilar Sánchez Goy

 Junta de Castilla y León Consejería de Agricultura y Ganadería Dirección General de Producción Agropecuaria e Infraestructuras Agrarias	 INSTITUTO TECNOLÓGICO AGRARIO Instituto Tecnológico Agrario de Castilla y León	
Observaciones:		
Autor: ANTONIO AZNAR MARTINEZ	VP.º: JOSE LUIS NUÑO ARRANZ	Polígono nº: 503 Escala: 1/5.000 BO.º AB Fecha: JUNIO 2017
TÉCNICO DE LA U.T. DE SALAMANCA DEL ITACYL		JEFE DE LA UNIDAD TERRITORIAL DEL ITACYL