

Pol. 2

Pol. 2

RELACION DE CLASES DE SUELO




 I	Primera de labor	 IX	Novena de labor
 II	Segunda de labor	 X	Primera de erial
 III	Tercera de labor	 XI	Segunda de erial
 IV	Cuarta de labor	 XII	Primera de Chopera
 V	Quinta de labor	 XIII	Segunda de Chopera
 VI	Sexta de labor	 XIV	Pinares
 VII	Septima de labor	 Ex	Excluida
 VIII	Octava de labor		

Escala grafica:
0 50 100 200 metros
Tamaño del plano: 90 x 155 centímetros

DECLARACION: para hacer constar que el presente plano corresponde a las Bases Definitivas de Concentración Parcelaria de la zona de CIUDAD DE ALCAZAR-ORGANIZACIÓN (Soria) aprobadas por la Dirección General de Infraestructuras y Diversificación Rural por la Resolución de de 2010

1ººº LA PRESIDENTE DE LA COMISION LOCAL. EL SECRETARIO DE LA COMISION LOCAL.

Fdo.: Encarnación Rufino Jimeno Fdo.: Rafael Medina Esteban

 		
ZONA DE CONCENTRACION PARCELARIAS: CANAL DE ALMAZAN-DEMARCACION 5- BARCA-CIADUEÑA-MATUTE DE ALMAZAN PROVINCIA: SORIA FASE: BASES DEFINITIVAS		
POLIGONO 3		
Plano nº: 5		
Vº-Bº: JOSE MANUEL RUIZ ROMERA	Autor: ELIAS GUTIERREZ ORTEGA	
Escala: 1/2.000	Fecha: JULIO 2010	
REFE DE LA UNIDAD TERRITORIAL DEL TACU.	INGENIERO TECNICO AGRICOLA	