



- POLIGONO 1**
PLANOS nº 3.1 y nº 3.2
- POLIGONO 2**
PLANOS nº 4.1 y nº 4.2
- POLIGONO 3**
PLANO nº 5
- POLIGONO 7**
PLANO nº 6


Junta de Castilla y León
 Consejería de Agricultura y Ganadería
 Dirección General de Inspección y Promoción Rural


INSTITUTO TECNOLÓGICO AGRARIO
 Junta de Castilla y León
 Consejo de Regulación y Fomento

ZONA DE CONCENTRACION PARCELARIA:
 CANAL DE ALMAZÁN DEMARCACION 5
 BARCA-CLADUEÑA-MATUTE DE ALMAZÁN

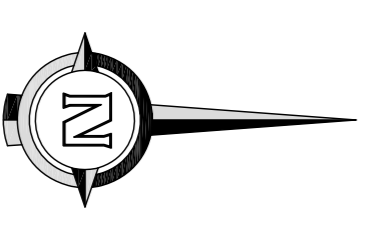
PROVINCIA: SORIA
FASE: **PROYECTO**

Observaciones:

OBLIGACION: para hacer constar que el presente plano corresponde al Proyecto de Concentración Parcelaria de la zona de CANAL DE ALMAZÁN DEMARCACION 5 (SORIA) aprobado por este Servicio Territorial por Resolución de de de 2012

CA JESA OPEL SERVICIO TERRITORIAL DE AGRICULTURA Y GANADERIA

Fdo.: Encarnación Rodríguez Jiménez



DISTRIBUCION DE POLIGONOS
 Vº Bº: RAFAEL SAEZ GONZALEZ AUTOR: JOSE MANUEL RUIZ ROMERA
 Escala: 1/10.000
 Fecha: FEBRERO 2012

SUBDIRECTOR DE INFRAESTRUCTURAS AGRIARIAS. I. LABORIO. JEFE DE LA UNIDAD TERRITORIAL DE TITUL.

Plano nº: **2**