
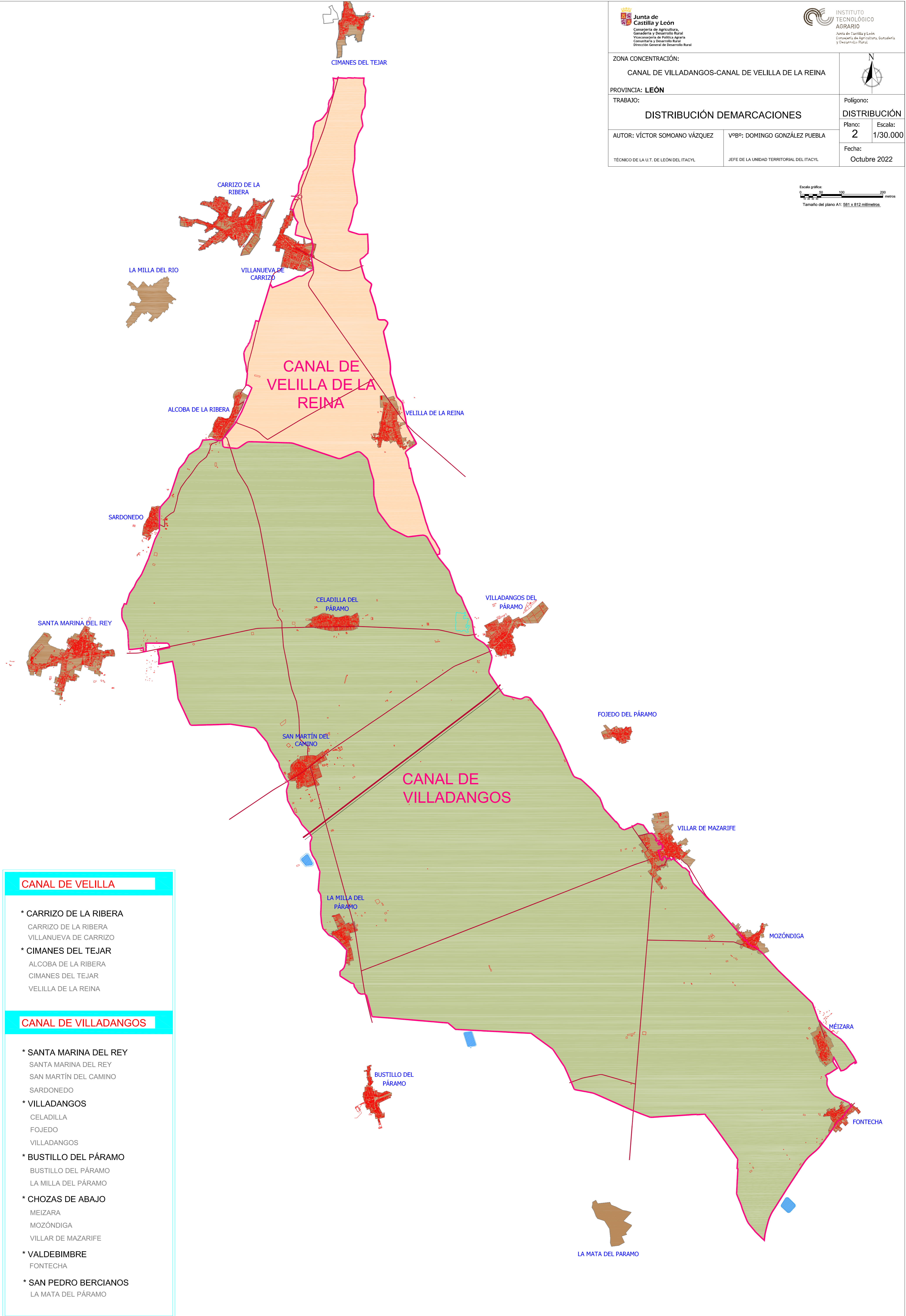
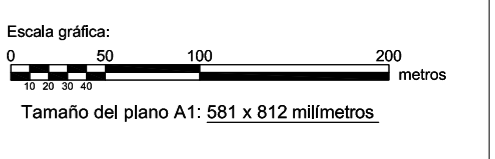


ZONA CONCENTRACIÓN: CANAL DE VILLADANGOS-CANAL DE VELILLA DE LA REINA		 Polígono: <b>DISTRIBUCIÓN</b>
PROVINCIA: <b>LEÓN</b>		
TRABAJO: <b>DISTRIBUCIÓN DEMARCACIONES</b>		Plano: <b>2</b>
AUTOR: VÍCTOR SOMOANO VÁZQUEZ	VºBº: DOMINGO GONZÁLEZ PUEBLA	Escala: <b>1/30.000</b>
TÉCNICO DE LA U.T. DE LEÓN DEL ITACYL		JEFE DE LA UNIDAD TERRITORIAL DEL ITACYL
		Fecha: <b>Octubre 2022</b>



- |  |
|--|
| <b>CANAL DE VELILLA</b>  |
| <ul style="list-style-type: none"> <li>* <b>CARRIZO DE LA RIBERA</b><br/>CARRIZO DE LA RIBERA<br/>VILLANUEVA DE CARRIZO</li> <li>* <b>CIMANES DEL TEJAR</b><br/>ALCOBA DE LA RIBERA<br/>CIMANES DEL TEJAR<br/>VELILLA DE LA REINA</li> </ul>   |
| <b>CANAL DE VILLADANGOS</b>  |
| <ul style="list-style-type: none"> <li>* <b>SANTA MARINA DEL REY</b><br/>SANTA MARINA DEL REY<br/>SAN MARTÍN DEL CAMINO<br/>SARDONEDO</li> <li>* <b>VILLADANGOS</b><br/>CELADILLA<br/>FOJEDO<br/>VILLADANGOS</li> <li>* <b>BUSTILLO DEL PÁRAMO</b><br/>BUSTILLO DEL PÁRAMO<br/>LA MILLA DEL PÁRAMO</li> <li>* <b>CHOZAS DE ABAJO</b><br/>MEIZARA<br/>MOZÓNDIGA<br/>VILLAR DE MAZARIFE</li> <li>* <b>VALDEBIMBRE</b><br/>FONTECHA</li> <li>* <b>SAN PEDRO BERCIANOS</b><br/>LA MATA DEL PÁRAMO</li> </ul> |