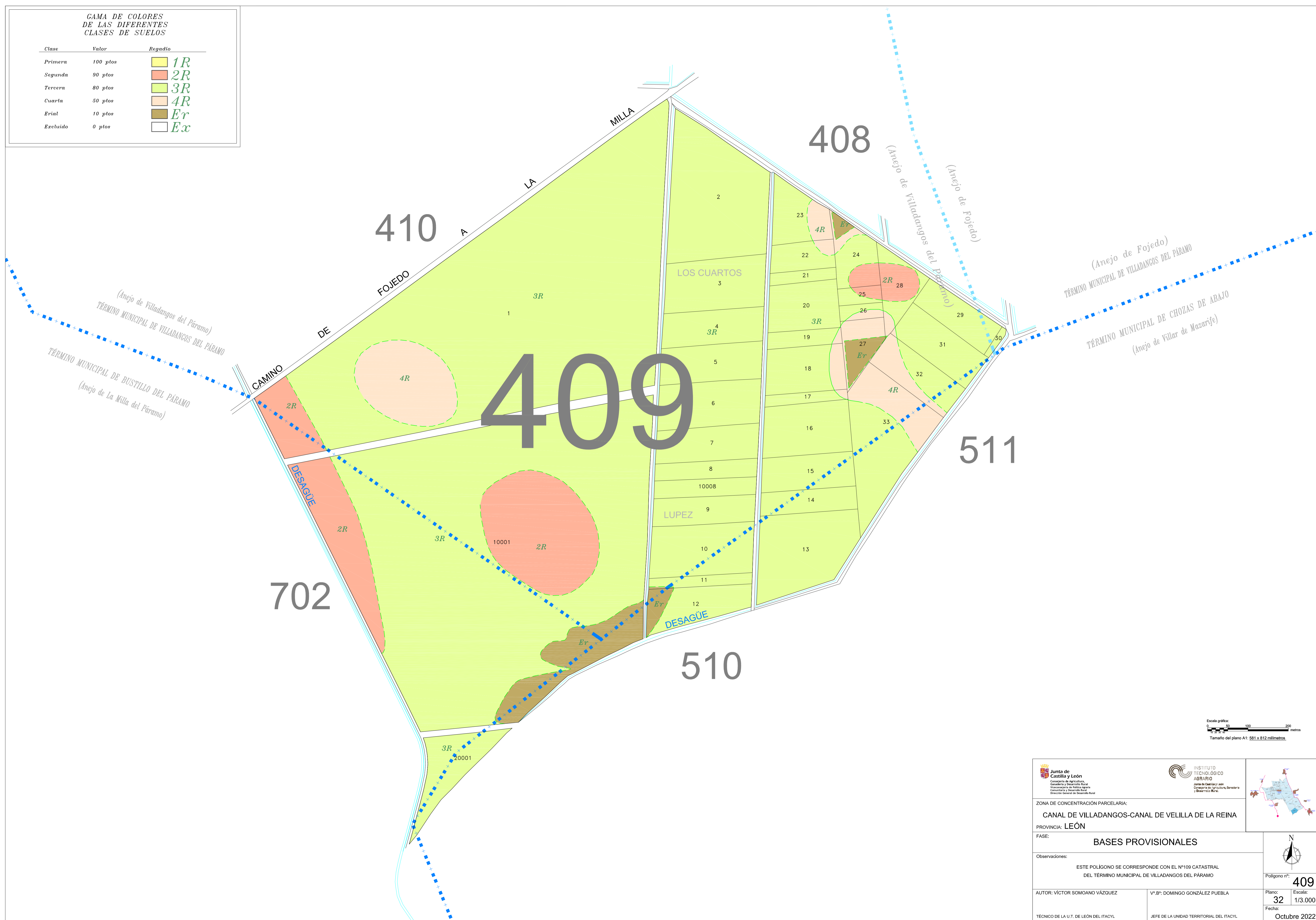

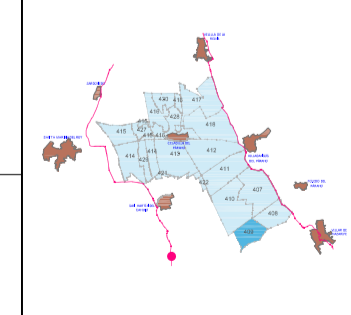


GAMA DE COLORES DE LAS DIFERENTES CLASES DE SUELOS

Clase	Valor	Regadío
Primera	100 pto	1R
Segunda	90 pto	2R
Tercera	80 pto	3R
Cuarta	50 pto	4R
Erial	10 pto	Er
Excluido	0 pto	Ex



Escala gráfica:
0 50 100 200 metros
Tamaño del plano A1: 581 x 812 milímetros

 Junta de Castilla y León Consejería de Agricultura, Ganadería y Desarrollo Rural Inspección de Gestión Agraria Conservatorio y Desarrollo Rural Dirección General de Desarrollo Rural	 INSTITUTO TECNOLÓGICO AGRARIO Junta de Castilla y León Consejería de Agricultura, Ganadería y Desarrollo Rural	
ZONA DE CONCENTRACIÓN PARCELARIA: CANAL DE VILLADANGOS-CANAL DE VELLILLA DE LA REINA PROVINCIA: LEÓN		
FASE: BASES PROVISIONALES		
Observaciones: ESTE POLÍGONO SE CORRESPONDE CON EL N°109 CATASTRAL DEL TÉRMINO MUNICIPAL DE VILLADANGOS DEL PÁRAMO		
AUTOR: VÍCTOR SOMOANO VÁZQUEZ TÉCNICO DE LA U.T. DE LEÓN DEL ITACYL		V.º B.º: DOMINGO GONZÁLEZ PUEBLA JEFE DE LA UNIDAD TERRITORIAL DEL ITACYL
Polígono n.º: 409		Plano: 32 Escala: 1/3.000 Fecha: Octubre 2022