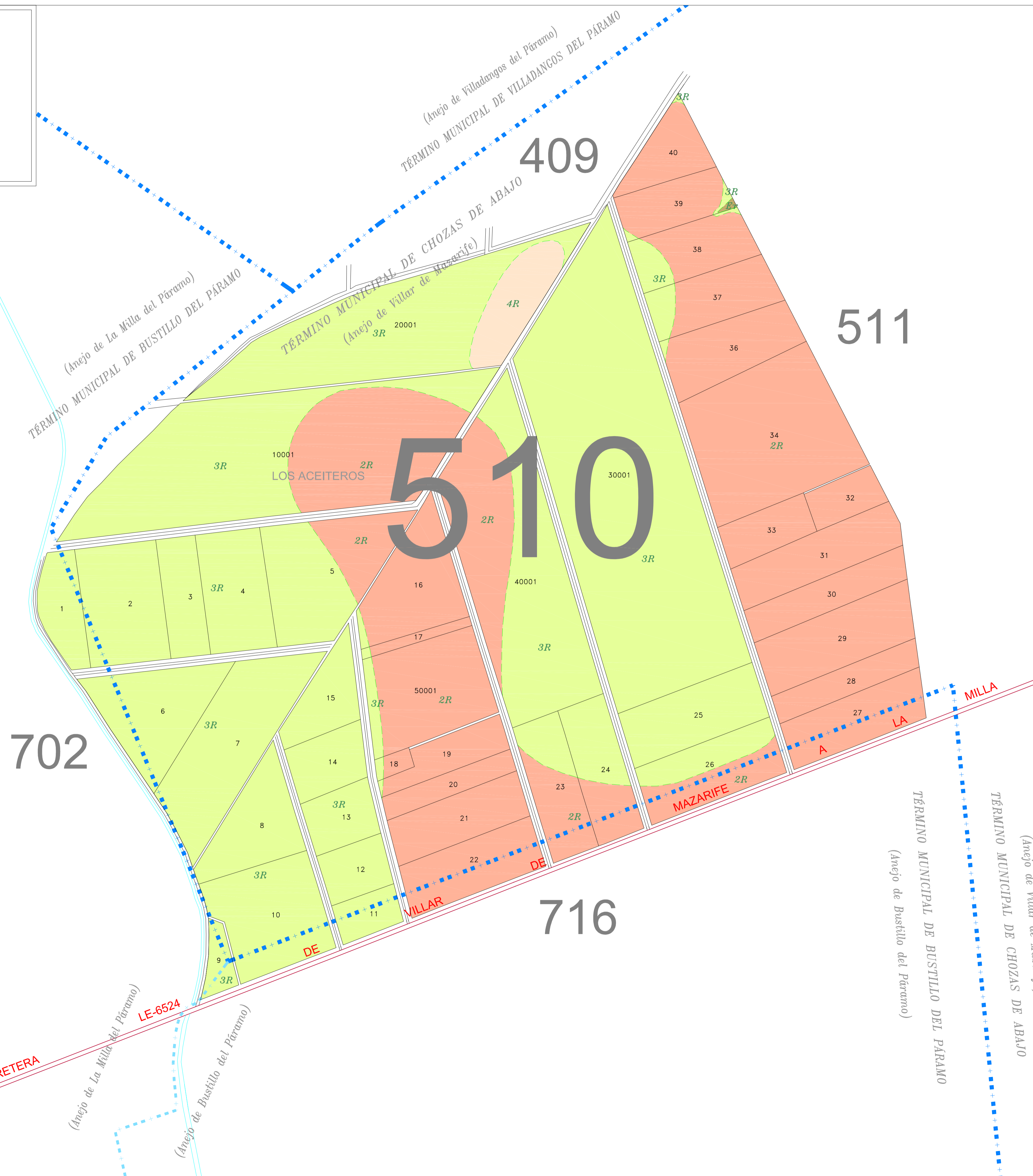


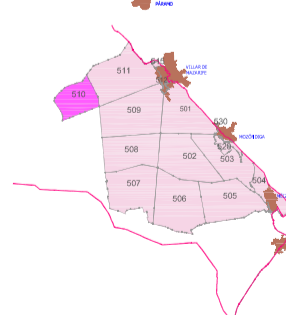


GAMA DE COLORES DE LAS DIFERENTES CLASES DE SUELOS

| Clase | Valor | Regadío |
|----------|---------|---------|
| Primera | 100 pts | 1R |
| Segunda | 90 pts | 2R |
| Tercera | 80 pts | 3R |
| Cuarta | 50 pts | 4R |
| Erial | 10 pts | Er |
| Excluido | 0 pts | Ex |



Escala gráfica:
0 50 100 200 metros
Tamaño del plano A1: 581 x 812 milímetros

| | | |
|---|--|---|
|   | |  |
| <p>ZONA DE CONCENTRACIÓN PARCELARIA: CANAL DE VILLADANGOS-CANAL DE VELILLA DE LA REINA</p> <p>PROVINCIA: LEÓN</p> <p>FASE: BASES PROVISIONALES</p> | | |
| <p>Observaciones: ESTE POLIGONO SE CORRESPONDE CON EL N° 110 CATASTRAL DEL TÉRMINO MUNICIPAL DE CHOZAS DE ABAJO</p> | | |
| <p>AUTOR: VÍCTOR SOMOANO VÁZQUEZ</p> | | <p>Polígono n°: 510</p> |
| <p>TÉCNICO DE LA U.T. DE LEÓN DEL ITACYL</p> | | <p>Escala: 1/3.000</p> |
| <p>V.º B.º: DOMINGO GONZÁLEZ PUEBLA</p> | | <p>Fecha: Octubre 2022</p> |
| <p>JEFE DE LA UNIDAD TERRITORIAL DEL ITACYL</p> | | |