

DILIGENCIA: para hacer constar que el presente plano corresponde a las Bases Definitivas de Concentración Parcelaria de la zona de CANAL DE ALMAZAN-DEMARCACION 7- (Soria) aprobadas por la Dirección General de Infraestructuras y Diversificación Rural por la Resolución de

1ªª LA PRESIDENTA DE LA COMISIÓN LOCAL EL SECRETARIO DE LA COMISIÓN LOCAL

Fdo: Encarnación Redondo Jiménez Fdo: Rafael Medina Esteban

Junta de Castilla y León
 Consejería de Agricultura y Ganadería
 Dirección General de Infraestructuras y Diversificación Rural

INSTITUTO TECNOLÓGICO AGRARIO
 Junta de Castilla y León
 Consejería de Agricultura y Ganadería

ZONA DE CONCENTRACIÓN PARCELARIA:
**CANAL DE ALMAZAN-DEMARCACIÓN 7-
 REBOLLO DE DUERO, FUENTETOVAR**

PROVINCIA: SORIA


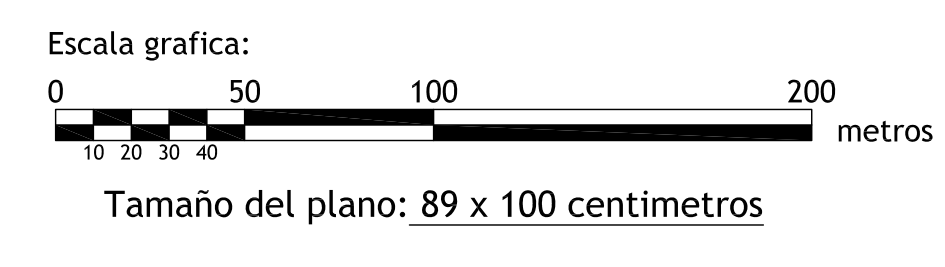
FASE:
BASES DEFINITIVAS

Observaciones:
**POLIGONO 5
 (HOJA 3 de 3)**

Plano nº: **3.3**

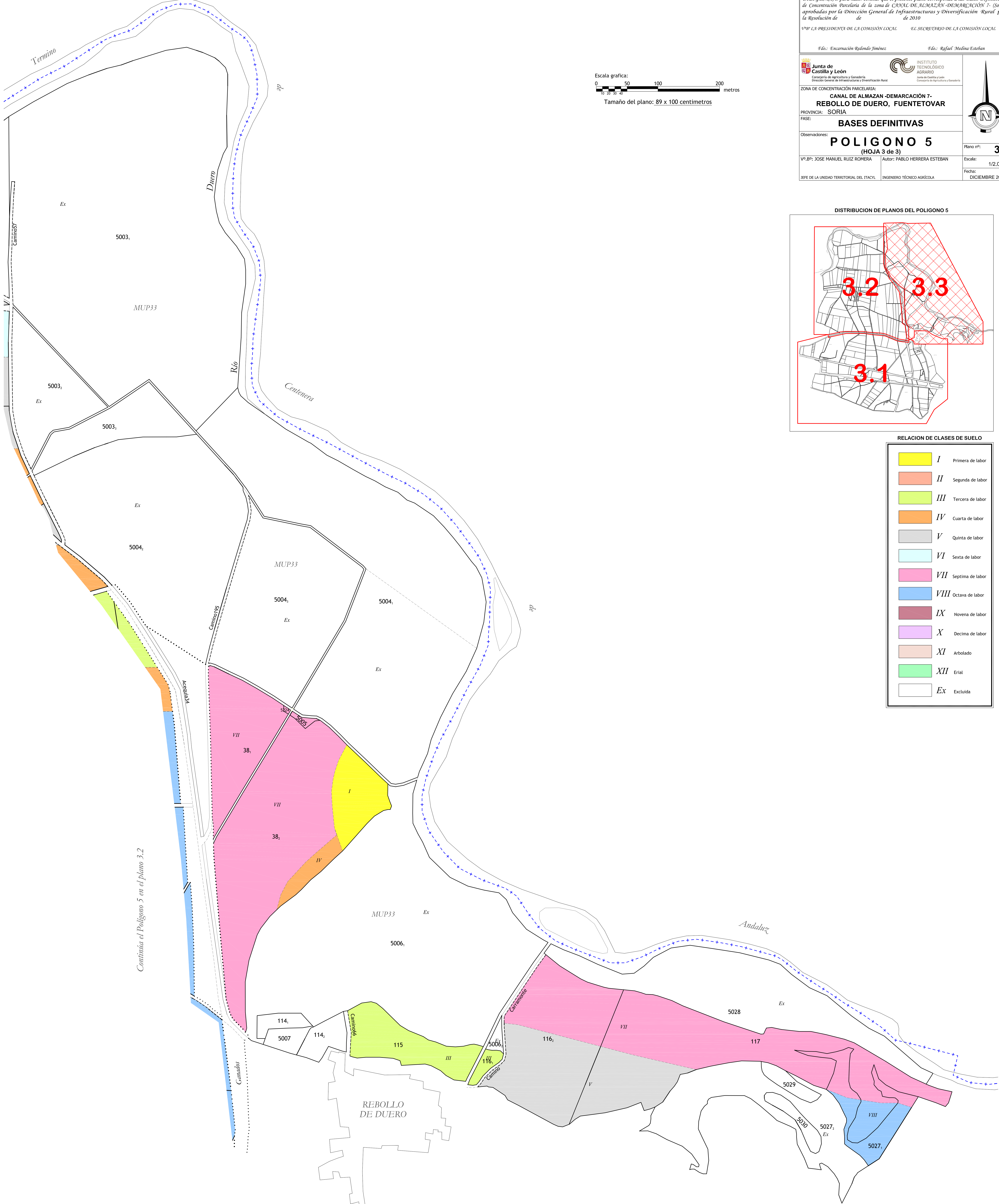
VºBº: JOSE MANUEL RUIZ ROMERA Autor: PABLO HERRERA ESTEBAN Escala: 1/2.000

JEFE DE LA UNIDAD TERRITORIAL DEL ITACYL INGENIERO TÉCNICO AGRÍCOLA Fecha: DICIEMBRE 2010



Continúa el Polígono 5 en el plano 3.2

Continúa el Polígono 5 en el plano 3.2



RELACION DE CLASES DE SUELO

I	Primera de labor
II	Segunda de labor
III	Tercera de labor
IV	Cuarta de labor
V	Quinta de labor
VI	Sexta de labor
VII	Septima de labor
VIII	Octava de labor
IX	Novena de labor
X	Decima de labor
XI	Arbolado
XII	Erial
Ex	Excluida