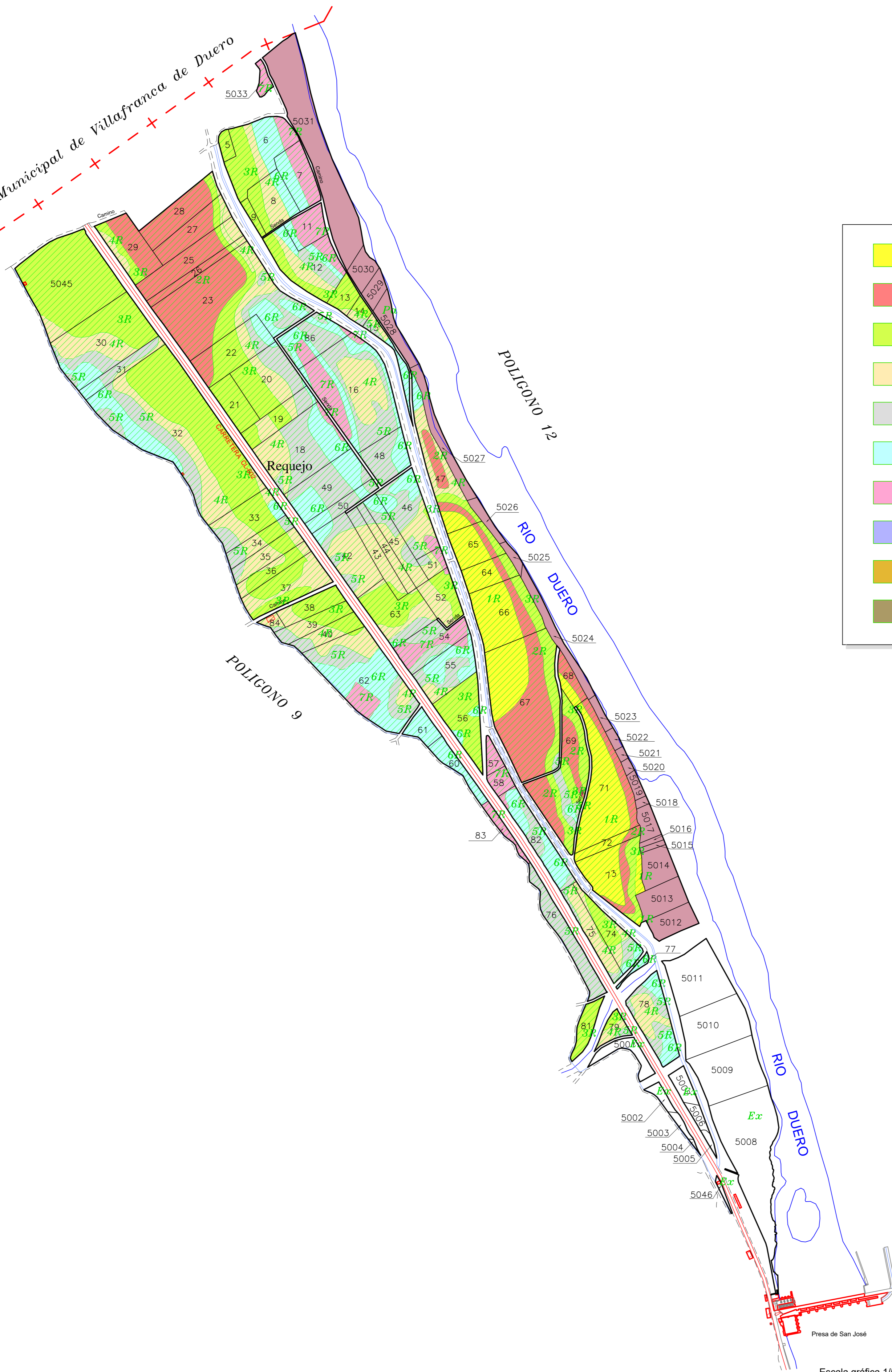


Término Municipal de Villafranca de Duero



	1		1R
	2		2R
	3		3R
	4		4R
	5		5R
	6		6R
	7		7R
	8		8R
	Pi		Pa
	Er		PiCo

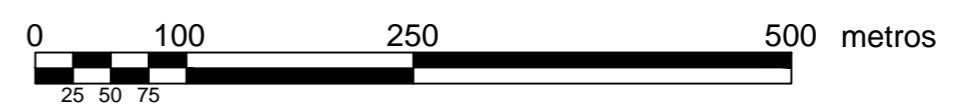
POLIGONO 9

POLIGONO 12

RIO DUERO

Presa de San José

Escala gráfica 1/5.000:



Tamaño del plano: DIN A1
Sistema de Referencia ETRS89 - Huso 30 Norte

Secretario del Ayuntamiento de

CERTIFICO: Que el presente Documento ha estado expuesto al público desde el día de 201 al día de 201

a de 201

Vº Bº EL Alcalde

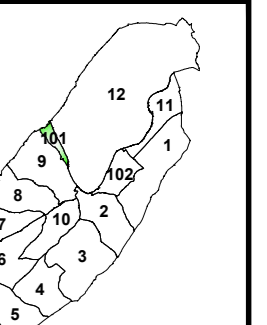
DILIGENCIA: para hacer constar que el presente plano corresponde a las Bases Provisionales de Concentración parcelaria de la zona de Castronuño II (Valladolid), que esta Comisión Local, en su reunión celebrada el de 2023 ha aprobado y acordado someter a información pública en la forma establecida en el artículo 20 del Decreto 1/2018 de 11 de febrero, por el que se aprueba el Reglamento de Concentración Parcelaria de la Comunidad de Castilla y León.

EL/LA SECRETARIO/A DE LA COMISIÓN LOCAL

Fdo:

Vº Bº EL/LA PRESIDENTE DE LA COMISIÓN LOCAL

Fdo:



ZONA DE CONCENTRACIÓN PARCELARIA:

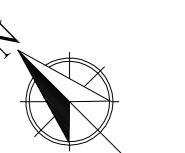
CASTRONUÑO II

PROVINCIA: VALLADOLID

FASE:

BASES PROVISIONALES

Observaciones:



Autor: Javier Velasco Acebes

Vº Bº: David Jesús Martínez Paniagua

Polígono nº: 101

INGENIERO AGRÓNOMO

JEFE DE LA UNIDAD TERRITORIAL DEL ITACYL

Escala: 1:5.000

Fecha: Junio 2023