
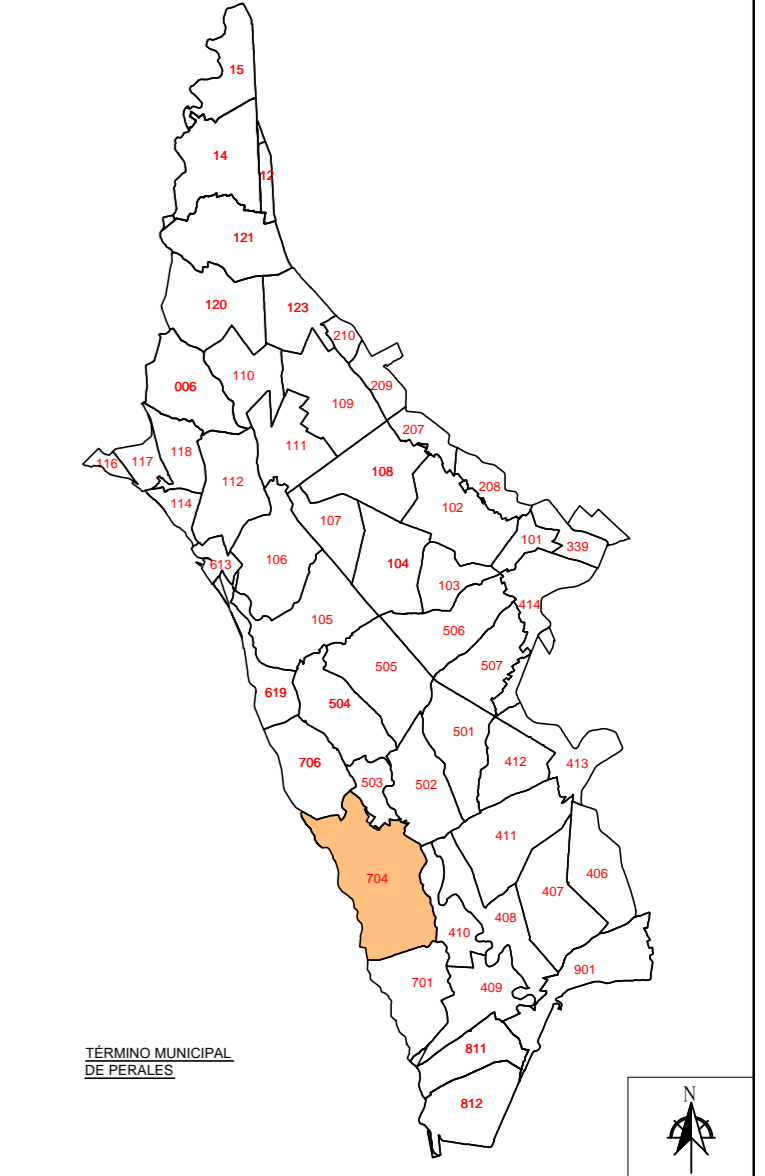
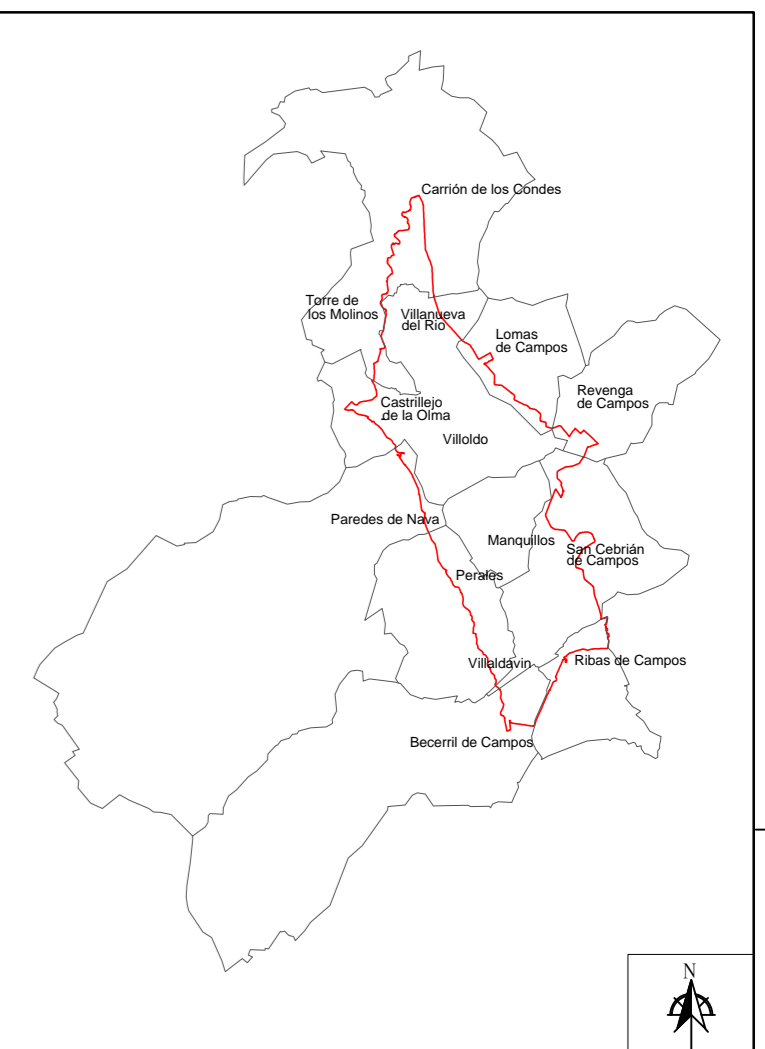






POLÍGONO 704



|  |  |   |  |   |
|--|--|---|--|---|
|  <b>Junta de Castilla y León</b><br>Consejería de Agricultura, Ganadería y Desarrollo Rural<br>Viceconsejería de Política Agraria Comunitaria y Desarrollo Rural<br>Dirección General de Desarrollo Rural |  |  <b>INSTITUTO TECNOLÓGICO AGRARIO</b><br>Junta de Castilla y León<br>Consejería de Agricultura, Ganadería y Desarrollo Rural |  |  |
| <b>ZONA DE CONCENTRACIÓN PARCELARIA:</b><br><b>ZONA REGABLE DEL BAJO CARRIÓN</b>   |  |   |  |   |
| <b>PROVINCIA: PALENCIA</b><br><b>FASE: INVESTIGACIÓN DE LA PROPIEDAD</b>   |  |   |  |  |
| <b>Observaciones:</b><br><b>MUNICIPIO: PERALES</b>   |  |   |  |   |
|  |  | <b>Polígono nº: 704</b>   |  |   |
|  |  | <b>Escala: 1/7.000</b>  |  |   |
|  |  | <b>Fecha: Marzo 2024</b>  |  |   |