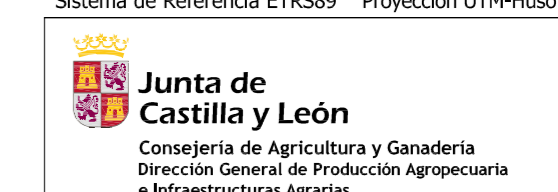


Formato del Plano: Normalizado ISO A0  
Sistema de Referencia: ETRS89 - Proyección UTM-Huso 30



**CASTROMOÑO II**

PROVINCIA: VALLADOLID  
FASE: **INVESTIGACIÓN DE LA PROPIEDAD**

Observaciones:

Autor: Javier Velasco Acebes

VºBº: David Jesús Martínez Paniagua

INGENIERO AGRÓNOMO



**CASTROMOÑO II**

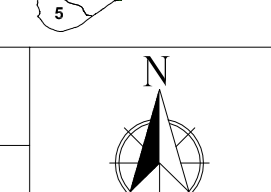
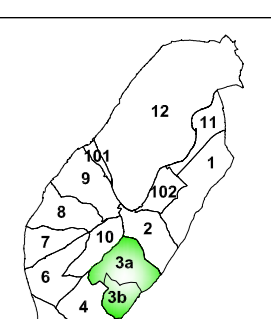
PROVINCIA: VALLADOLID  
FASE: **INVESTIGACIÓN DE LA PROPIEDAD**

Observaciones:

Autor: Javier Velasco Acebes

VºBº: David Jesús Martínez Paniagua

JEFE DE LA UNIDAD TERRITORIAL DEL ITACYL



Polígono nº: **3a**

Escala: **1/5.000**

Fecha: **Septiembre 2018**