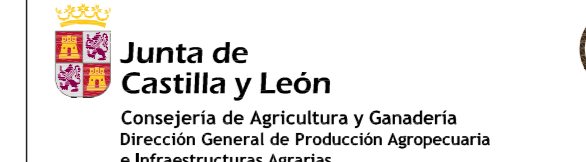


Formato del Plano: Normalizado ISO A0
Sistema de Referencia: ETRS89 - Proyección UTM-Huso 30



ZONA DE CONCENTRACIÓN PARCELARIA:
CASTROMUÑO II

PROVINCIA: VALLADOLID
FASE: **INVESTIGACIÓN DE LA PROPIEDAD**

Observaciones:

Autor: Javier Velasco Acebes

INGENIERO AGRÓNOMO

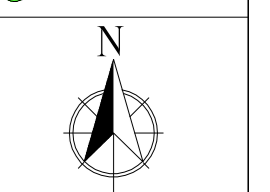
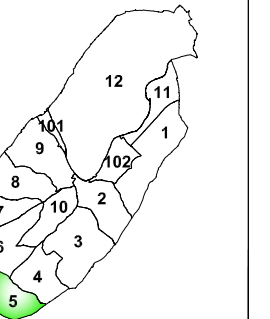


Junta de Castilla y León
Dirección General de Producción Agraria y Alimentación Agraria

Junta de Castilla y León
Comisión de Agraristas y Ganaderos

V.P.B: David Jesús Martínez Paniagua

JEFE DE LA UNIDAD TERRITORIAL DEL ITALY



Polígono nº: **5**

Escala: **1/5.000**

Fecha: **Septiembre 2018**