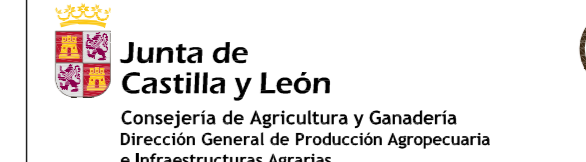


Formato del Plano: Normalizado ISO A0
Sistema de Referencia: ETRS89 - Proyección UTM-Huso 30



ZONA DE CONCENTRACIÓN PARCELARIA:
CASTRONUÑO II

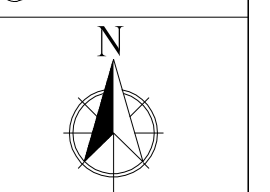
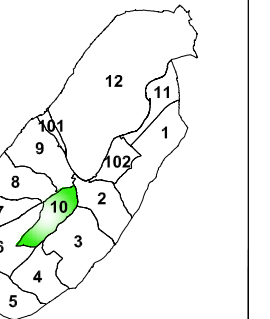
PROVINCIA: VALLADOLID
FASE: **INVESTIGACIÓN DE LA PROPIEDAD**

Observaciones:

Autor: Javier Velasco Acebes

INGENIERO AGRÓNOMO

V.P.B: David Jesús Martínez Paniagua
JEFE DE LA UNIDAD TERRITORIAL DEL ITACYL



Polígono nº: **10**

Escala: **1/5.000**
Fecha: **Septiembre 2018**