POLÍGONO 956

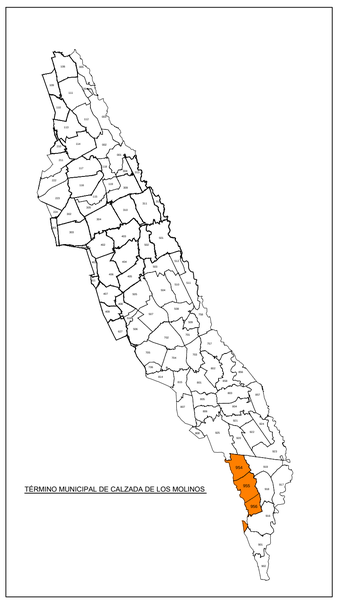

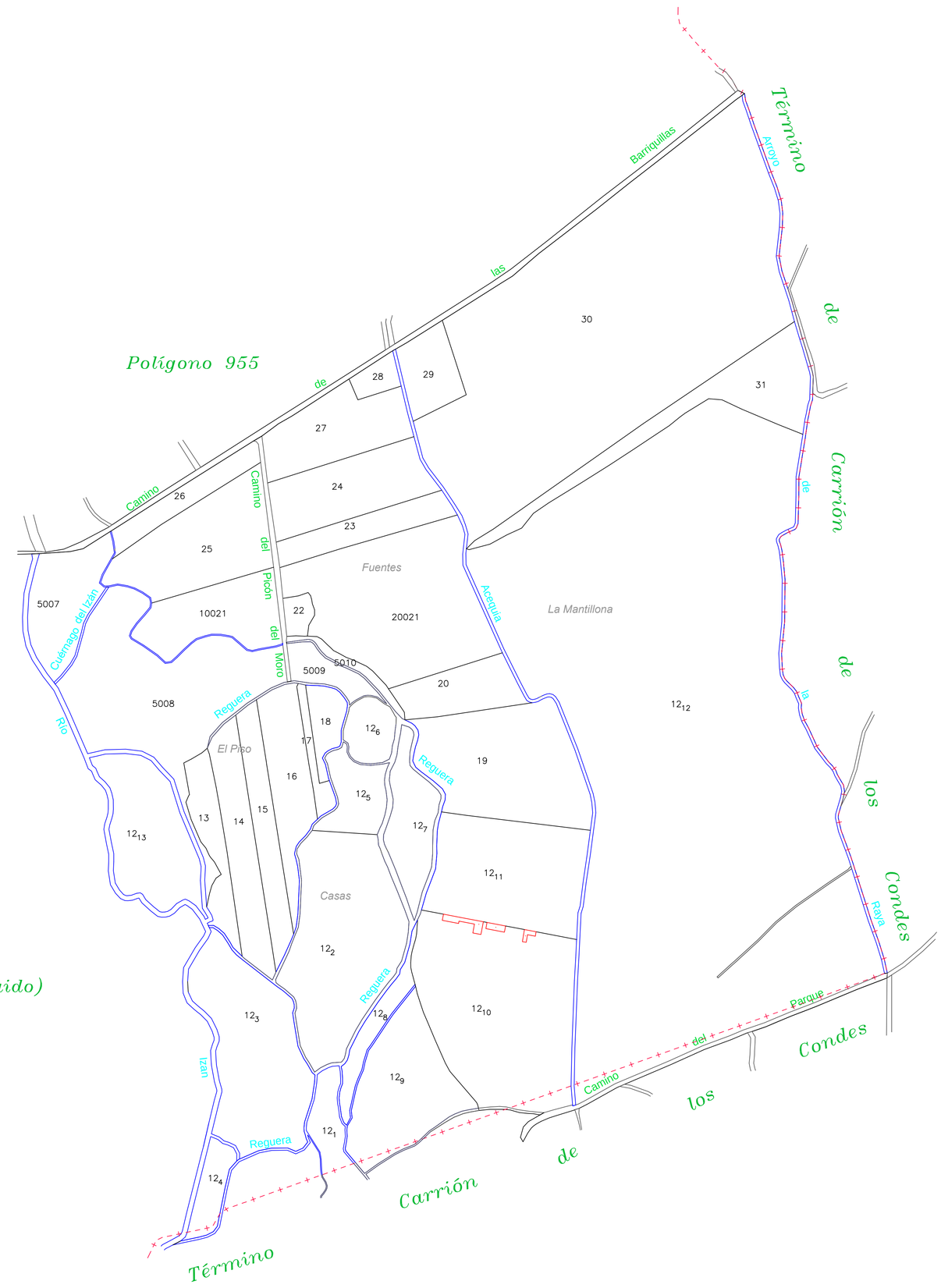

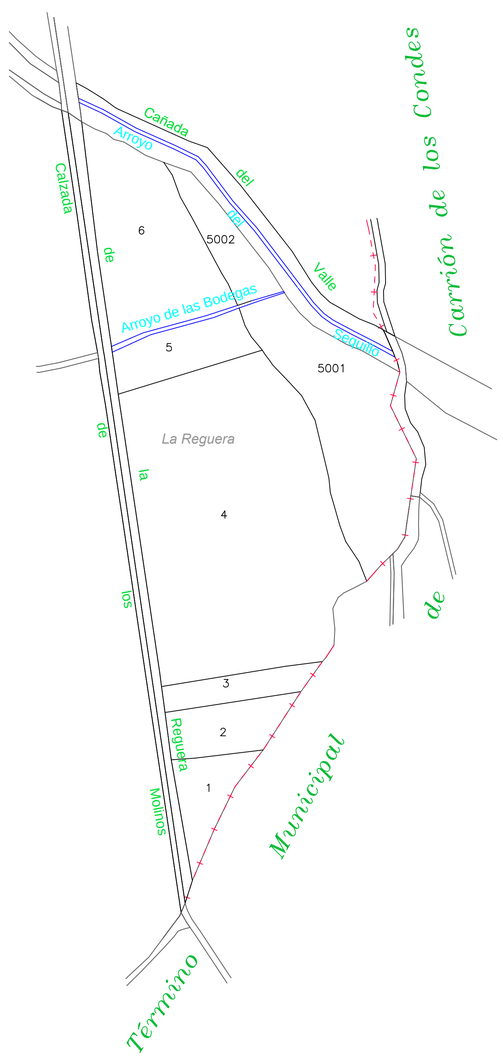

Escala grafica:

0 50 150 300 metros

10 20 30 40

Junta de Castilla y León
Consejería de Agricultura y Ganadería
Dirección General de Producción Agropecuaria e Infraestructuras Agrarias

INSTITUTO TECNOLÓGICO AGRARIO
Junta de Castilla y León
Consejería de Agricultura y Ganadería

954
955
956

ZONA DE CONCENTRACIÓN PARCELARIA:

ZONA REGABLE DE LAS VEGAS DE SALDAÑA, CARRIÓN Y VILLAMORONTA II

PROVINCIA: PALENCIA

FASE:

PLANOS DE INVESTIGACIÓN

Observaciones:

PLANO Nº 95

N

Polígono nº: **956**

Escala: 1/3000

Fecha: Febrero 2019

Autor: LUIS ÁNGEL TRIGUEROS ÁLVAREZ	Autor: ALFONSO ESTEBAN PÉREZ	Vº.Bº: IGNACIO CABAÑAS RINCÓN
INGENIERO TÉCNICO AGRÍCOLA	INGENIERO AGRÓNOMO	JEFE DE LA UNIDAD TERRITORIAL DEL ITACYL

ETRS 89 UTM-Hu30. Formato original ISO A0