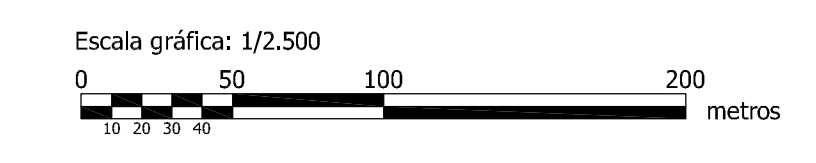
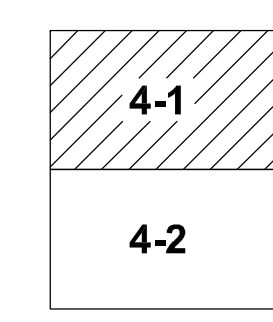


POLG.3

POLG.4-2

POLG.4-2

Ampliación Polígono 4

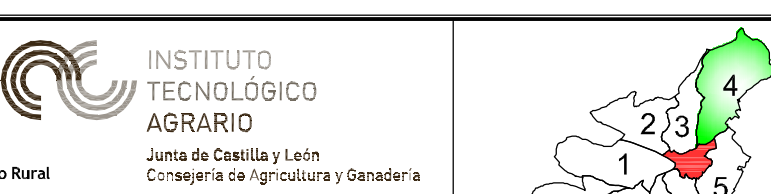


Formato del Plano: Normalizado ISO A0
 Sistema de Referencia: ETRS89 Proyección: UTM-Huso 30 Norte

DILIGENCIA: para hacer constar que el presente plano corresponde al Proyecto de Concentración Parcelaria de la Zona de Cillán (Ávila) aprobado por este Servicio Territorial por Resolución de 2014

EL JEFE DEL SERVICIO TERRITORIAL DE AGRICULTURA Y GANADERÍA

Fdo: FRANCISCO GIL MARTÍN



ZONA DE CONCENTRACIÓN PARCELARIA: **CILLÁN**

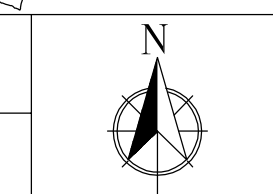
PROVINCIA: **ÁVILA**

FASE: **PROYECTO**

Observaciones:

Autor: MARINO ASENSIO SÁNCHEZ

TÉCNICO Y JEFE DE LA U. T. DE ÁVILA DEL ITACYL



Polígono nº **4-1**

Escala: **1/2500**

Fecha: **Noviembre 2014**