

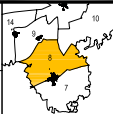


- SUPERFICIE EXENTA DE RIEGO
- ZONA EXCLUIDA
- MONTE PUBLICO

|  |  |   |
|--|--|---|
|  <p>Junta de Castilla y León<br/>Consejería de Agricultura y Ganadería<br/>Dirección General de Infraestructuras y Ordenación Rural</p> |  <p>INSTITUTO TECNOLÓGICO AGRARIO</p> |  |
| <b>ZONA DE CONCENTRACIÓN PARCELARIA:</b><br><b>ZONA REGABLE DEL RIO ADAJA 1ª FASE</b>  |  |   |
| PROVINCIA: AVILA   |  |   |
| FASE: <b>PROYECTO DE CONCENTRACION</b>   |  |   |
| Observaciones:   |  |   |
|  |  | Polígono nº: <b>8</b>   |
|  |  | Escala:   |
|  |  | Fecha: <b>Octubre-2007</b>  |