



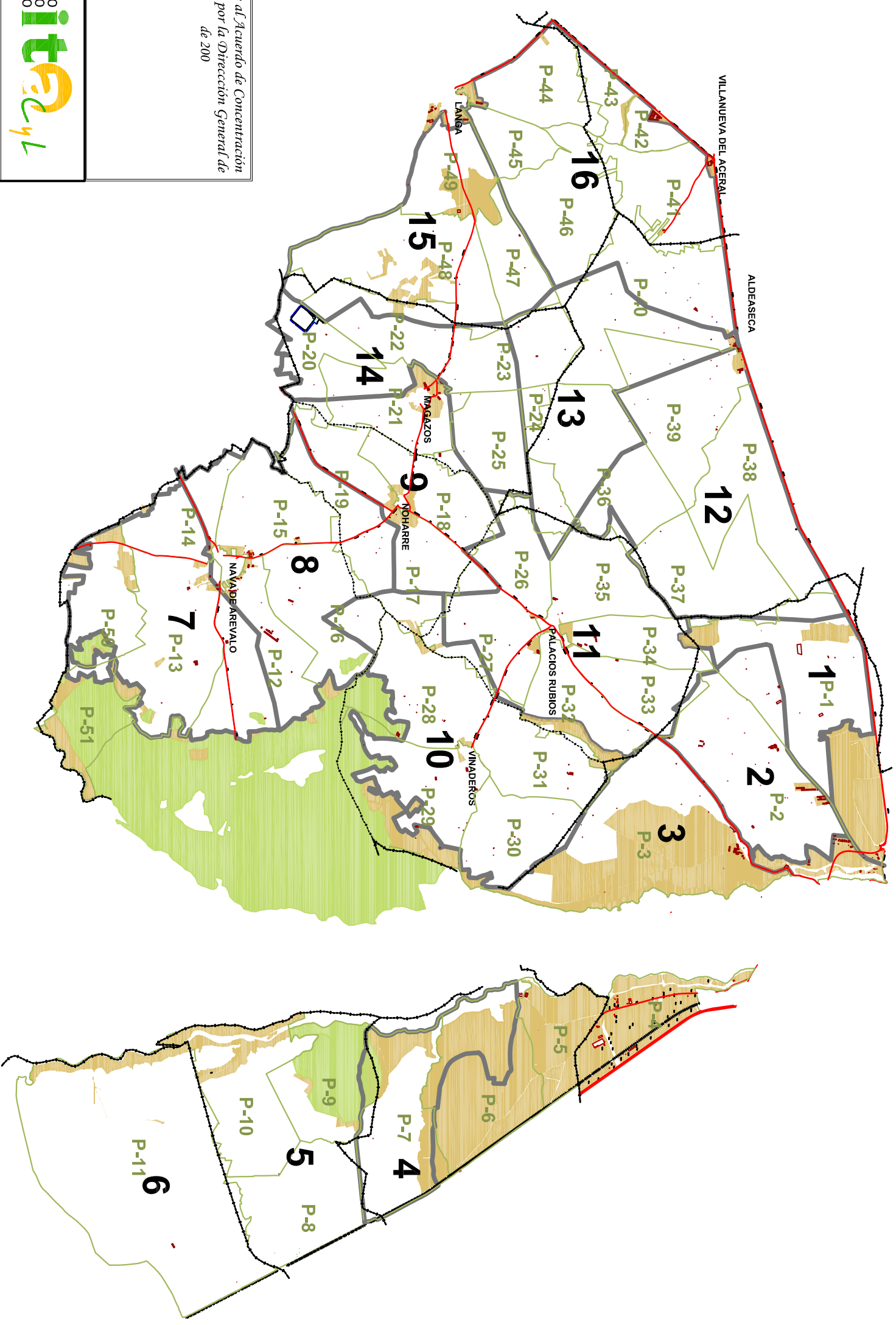


-  ANTIGUA DISTRIBUCION DE POLIGONOS
-  NUEVA DISTRIBUCION DE POLIGONOS
-  ZONA EXCLUIDA DE LA CONCENTRACION
-  MONTE PUBLICO



*DELEGACIÓN: para hacer constar que el presente plano corresponde al Acuerdo de Concentración Parcelaria de la zona regable del río Adaja 1ª fase (Avila) aprobado por la Dirección General de Infraestructuras y Diversificación Rural por Resolución de de 200 de 200*

EL JEFE DEL SERVICIO TERRITORIAL  
DE AGRICULTURA Y GANADERÍA

Fóto:



ZONA DE CONCENTRACION PARCELARIA:

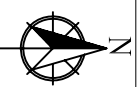
## ZONA REGABLE DEL RIO ADAJA 1ª FASE

PROVINCIA: AVILA

FASE:

### ACUERDO DE CONCENTRACION

Observaciones:



Plano nº: **2**

Autores:

Escala:

EL INGENIERO TECNICO AGRICOLA:

Fecha:

JEFE DE LA UNIDAD TERRITORIAL DEL ITAGRA

Enero, 2009