

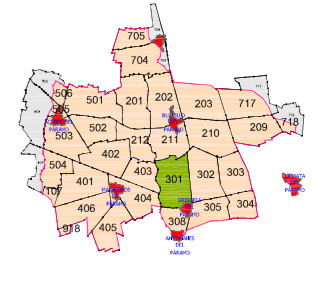


*DILIGENCIA:* para hacer constar que el presente plano corresponde a las Bases Provisionales de Concentración Parcelaria de la Zona Regable de Bustillo del Páramo en el Canal del Páramo Alto ( León ) que esta Comisión Local, en su reunión celebrada el de de ha aprobado y acordado someter a información pública en la forma establecida en el artículo 20 del Decreto 1/2018 de 11 de enero por el que se aprueba el reglamento de Concentración Parcelaria de la Comunidad de Castilla y León.

EL PRESIDENTE DE LA COMISIÓN LOCAL EL SECRETARIO DE LA COMISIÓN LOCAL

Fdo.: Fdo.:

 <p>Junta de Castilla y León Consejería de Agricultura, Ganadería y Desarrollo Rural Hidrocarretera de Desarrollo Rural Dirección General de Desarrollo Rural</p>	 <p>INSTITUTO TECNOLÓGICO AGRARIO Junta de Castilla y León Consejería de Agricultura, Ganadería y Desarrollo Rural</p>	
ZONA DE CONCENTRACIÓN PARCELARIA: ZONA REGABLE DE BUSTILLO DEL PÁRAMO EN EL CANAL DEL PÁRAMO ALTO (LEÓN)		
PROVINCIA: LEÓN		
FASE: BASES PROVISIONALES		
Observaciones: ESTE POLÍGONO SE CORRESPONDE CON EL Nº301 DEL TÉRMINO MUNICIPAL DE BUSTILLO DEL PÁRAMO		
AUTOR: VÍCTOR SOMOANO VÁZQUEZ TÉCNICO DE LA I.U.T. DE LEÓN DEL ITACYL	Vº.Bº: DOMINGO GONZÁLEZ PUEBLA JEFE DE LA UNIDAD TERRITORIAL DEL ITACYL	Plano: 13 Escala: 1/3.000 Fecha: Enero 2020

**GAMA DE COLORES DE LAS DIFERENTES CLASES DE SUELOS**

Clase	Valor	Regadío
Primera	100 pto	1R
Segunda	90 pto	2R
Tercera	80 pto	3R
Cuarta	50 pto	4R
Erial	10 pto	Er
Excluido		Ex
Excluido de la Periferia		Ex