












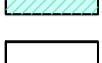
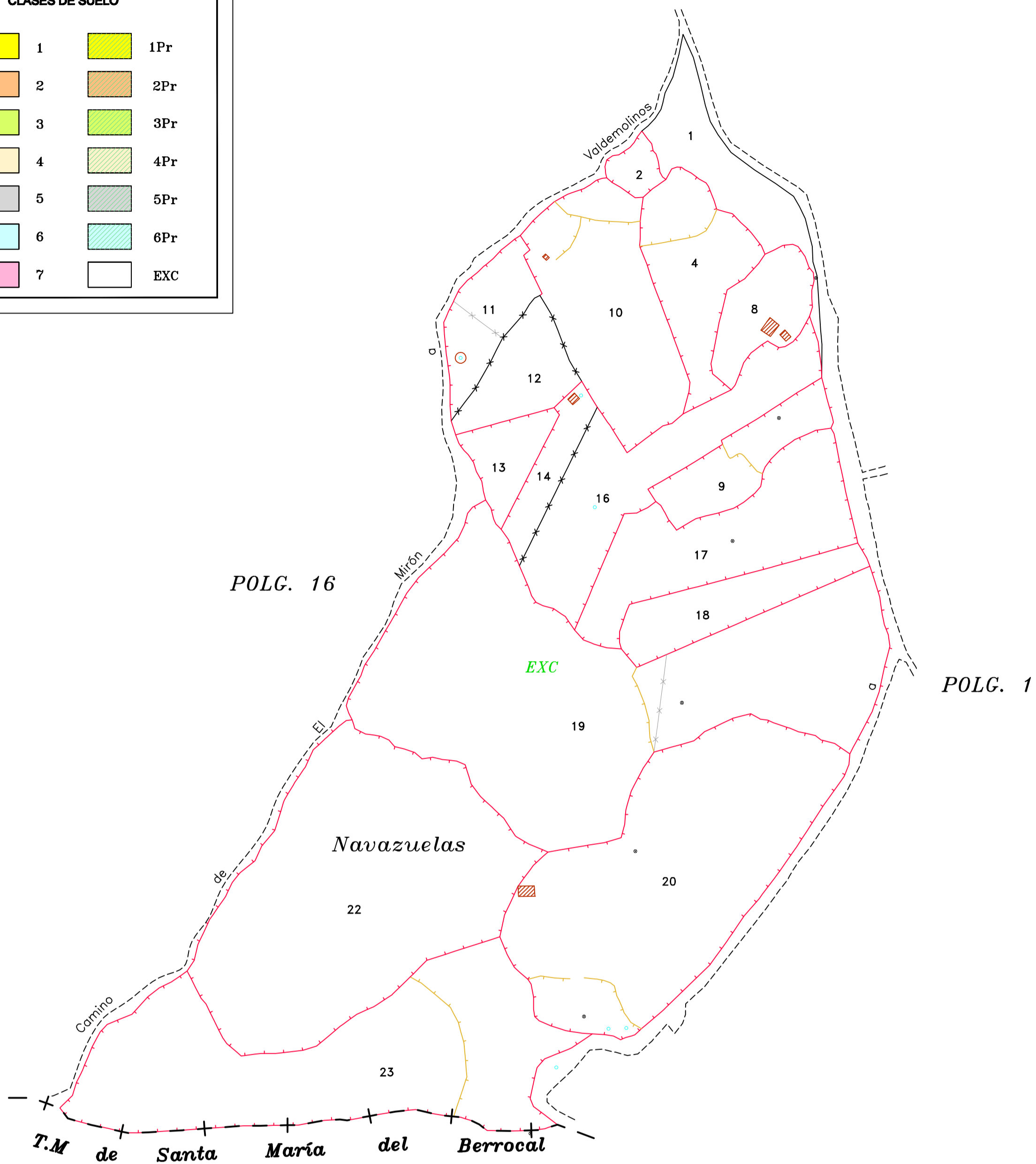


**GAMA DE COLORES  
DE LAS DIFERENTES  
CLASES DE SUELO**

	1		1Pr
	2		2Pr
	3		3Pr
	4		4Pr
	5		5Pr
	6		6Pr
	7		EXC



*DILIGENCIA: para hacer constar que el presente plano corresponde a las Bases Provisionales de Concentración Parcelaria de la Zona de El Mirón (Ávila) que esta Comisión Local, en su reunión celebrada el de de 201 ha acordado someter a encuesta en la forma preceptiva a tenor del art. 26 de la Ley 14/1990 de 28 de noviembre de Concentración Parcelaria de Castilla y León.*

Vº EL PRESIDENTE DE LA COMISIÓN LOCAL

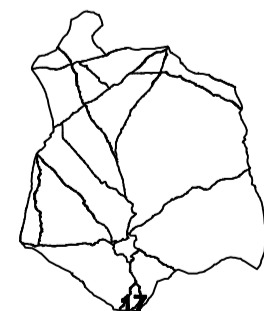
EL SECRETARIO DE LA COMISIÓN LOCAL

Fdo.:

Fdo.:

 **Junta de Castilla y León**  
Consejería de Agricultura y Ganadería  
Dirección General de Producción Agropecuaria y Desarrollo Rural

 **INSTITUTO TECNOLÓGICO AGRARIO**  
Junta de Castilla y León  
Consejería de Agricultura y Ganadería



ZONA DE CONCENTRACIÓN PARCELARIA:

**EL MIRÓN**

PROVINCIA: **ÁVILA**

FASE:

**BASES PROVISIONALES**

Observaciones:



Polígono nº: **17**

Autor: **MARÍA ROMO PEDRAZA**

Vº. Bº: **MARINO ASENSIO SÁNCHEZ**

Escala: -

TÉCNICO DE LA U.T. DE ÁVILA DEL ITACYL

JEFE DE LA UNIDAD TERRITORIAL DEL ITACYL

Fecha: **Diciembre de 2012**