





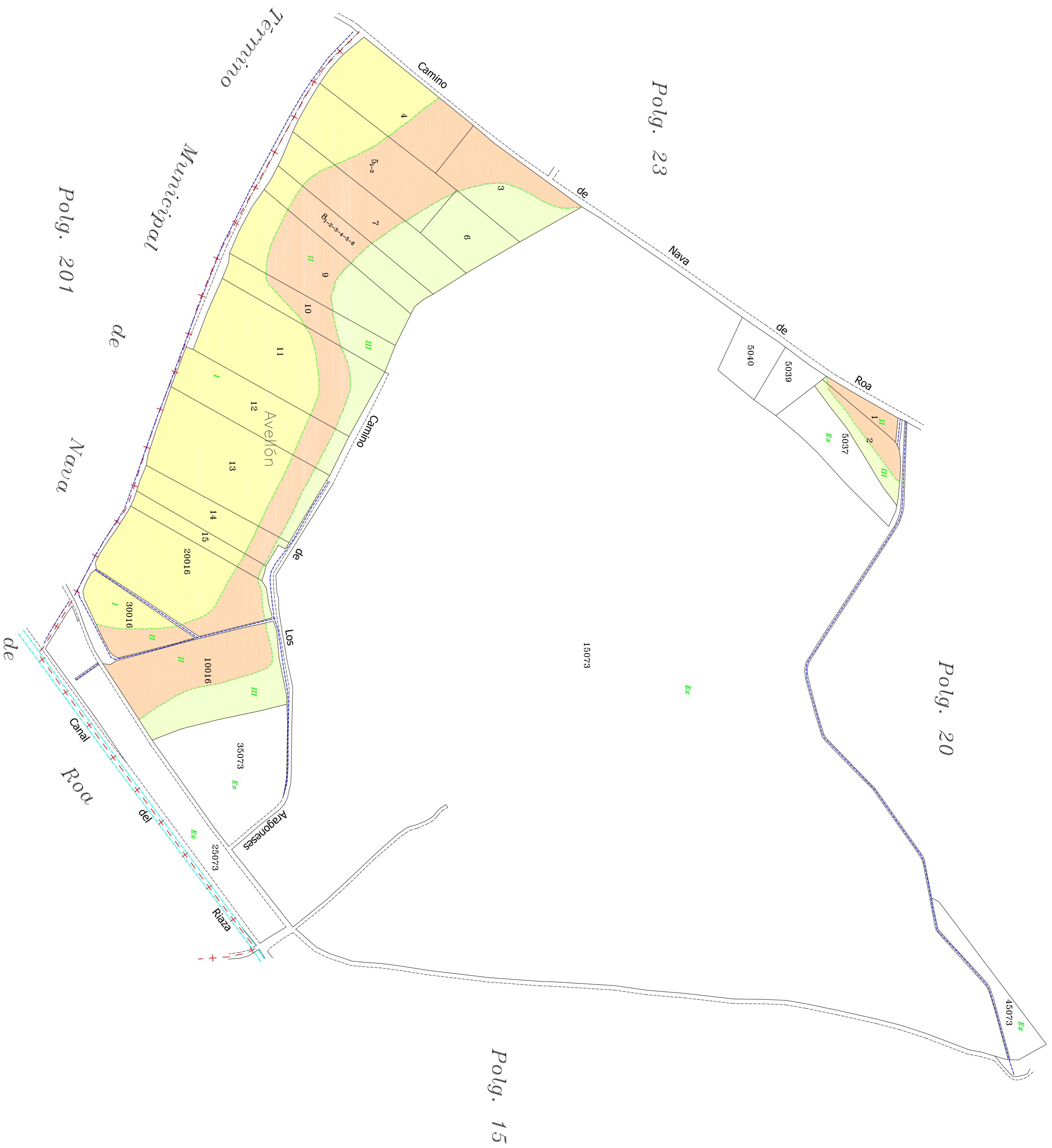


GAMA DE COLORES DE LAS DIFERENTES CLASES DE SUELO.	
	I
	II
	III
	IV
	V
	E.x



DL 1/2001. para hacer constar que el presente plano corresponde a las Bases Definitivas de  
 Ordenación Urbana de la zona de La Cueva de Roas-San Martín de Rubiales-Nava de Roa II (Bases) aprobadas por la Dirección  
 General de Infraestructuras y Diversificación Rural por Resolución de de de de 200  
 F.V.B. EL PRESIDENTE DE LA COMISIÓN LOCAL EL SECRETARIO DE LA COMISIÓN LOCAL  
 F.º: F.º:

**Junta de Castilla y León**  
 Instituto Tecnológico Agrario  
**ITeA**  
 Zona de Concentración Parcelaria:  
**LA CUEVA DE ROAS-SAN MARTÍN DE RUBIALES-NAVA DE ROA II**  
 PROVINCIA: **BURGOS**  
 FASE: **BASES DEFINITIVAS**  
 Observaciones:

Autor: RAMÓN CUESTA ARRIBAS Vº.º: JUAN CARLOS ALONSO CONTRERAS  
 Polígono nº: **22**  
 Fecha: Marzo 2008  
 TÉCNICO DE LA U.T. DE BURGOS DEL ITOTC Jefe de la Unidad Territorial del ITOTC