





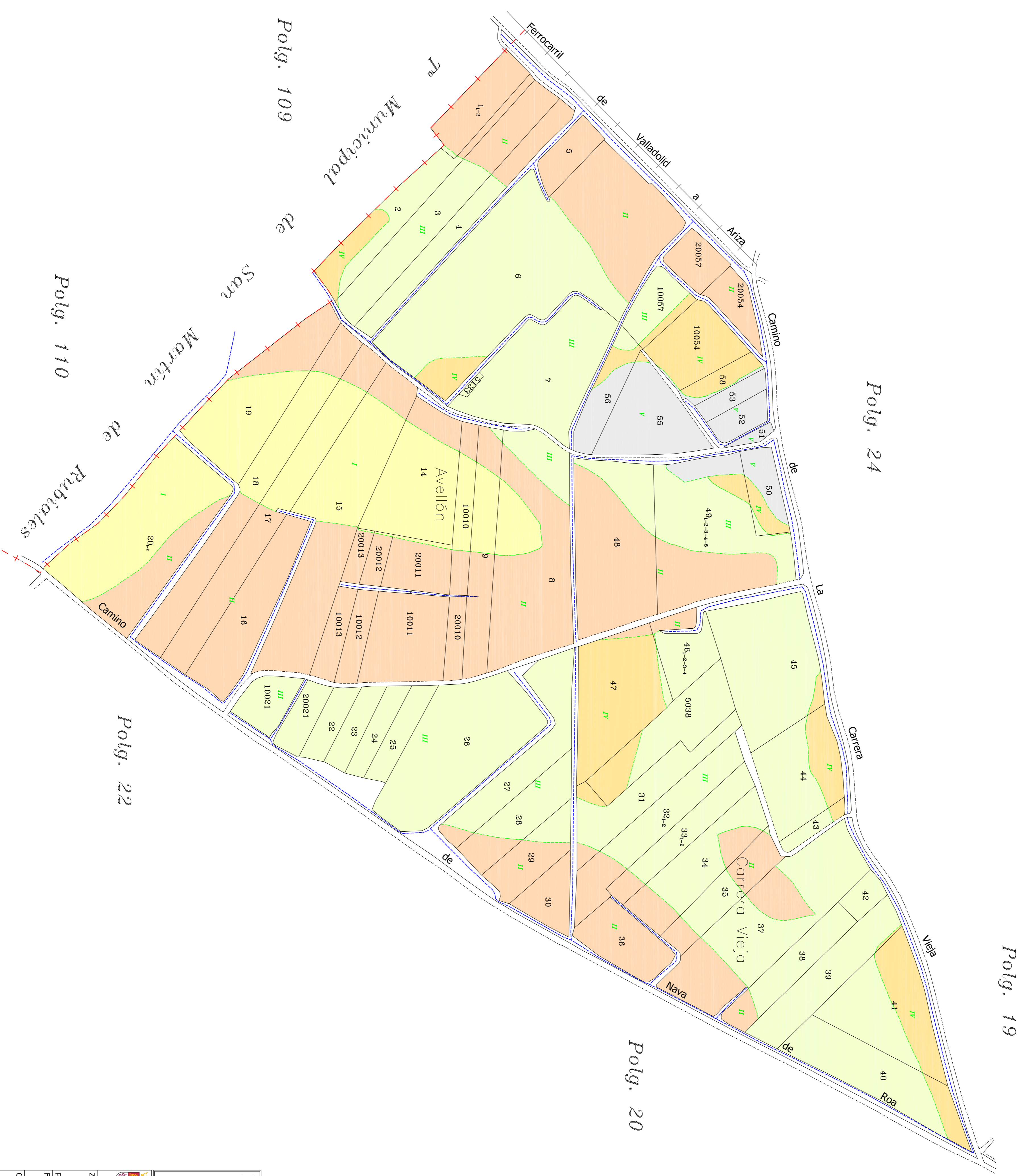


GAMA DE COLORES DE LAS DIFERENTES CLASES DE SUELO.

	I		II
	III		IV
	V		Ex



DL 17/GEN/01: para hacer constar que el presente plano corresponde a las Bases Definitivas de Concentración Operativa de la zona de La Cueva de Roas-San Martín de Rubiales-Viava de Roa II (Burgos) aprobadas por la Dirección General de Infraestructuras y Diversificación Rural por Resolución de de de 200

PLAN DE SEGUIMIENTO DE LA COMISIÓN LOCAL

F.F.A.:

F.F.A.:

Junta de Castilla y León

INSTITUTO TECNOLÓGICO AGRARIO ifera

Departamento de Agricultura y Ganadería

ZONA DE CONCENTRACIÓN PARCELARIA:

LA CUEVA DE ROAS-SAN MARTÍN DE RUBIALES-NAVA DE ROA II

PROVINCIA: BURGOS

FASE: BASES DEFINITIVAS

Observaciones:

Autor: RAMÓN CUESTA ARRIBAS

Vº Bº: JUAN CARLOS ALONSO CONTRERAS

Polígono nº: 23

Escala:

Fecha: Marzo 2008

TÉCNICO DE LA U.T. DE BURGOS DEL ITIOCT

JEFE DE LA UNIDAD TERRITORIAL DEL ITIOCT

