









GAMA DE COLORES DE LAS DIFERENTES CLASES DE SUELO.

	I		II
	III		IV
	V		Fz

Polig. 108

Polig. 107

DL 17/GEN/01: para hacer constar que el presente plano corresponde a las Bases Definitivas de Concentración definitiva de la zona de La Cueva de Roas-San Martín de Rubiales-Santa de Roa II (Burgos) aprobadas por la Dirección General de Infraestructuras y Diversificación Rural por Resolución de de de de 200

4ªB EL PRESIDENTE DE LA COMISIÓN LOCAL EL SECRETARIO DE LA COMISIÓN LOCAL

Fdo.: Fdo.:

Junta de Castilla y León **INSTITUTO TECNOLÓGICO AGRARIO ifeal**

ZONA DE CONCENTRACIÓN PARCELARIA:
LA CUEVA DE ROAS-SAN MARTÍN DE RUBIALES-NAVA DE ROA II

PROVINCIA: **BURGOS**

FASE: **BASES DEFINITIVAS**

Observaciones:

Autor: RAMÓN CUESTA ARRIBAS Vº Pº: JUAN CARLOS ALONSO CONTRERAS

Polígono nº: **106** Escala:

TÉRMINO DE LA U.T. DE BURGOS DEL ITNOCT JEFE DE LA UNIDAD TERRITORIAL DEL ITNOCT Fecha: Marzo 2008