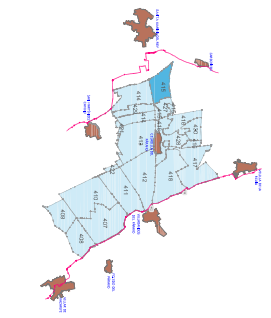
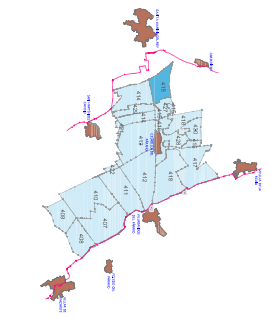
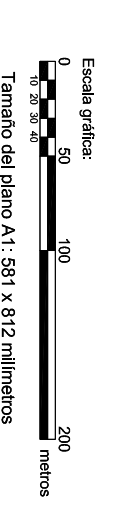


ZONA DE CONCENTRACION PARCELIAR CANAL DE VILLADANGOS-CANAL DE VELLILA			
PROVINCIA: LEÓN			
FASE: INVESTIGACION			
Observaciones: ESTE POLIGONO SE CORRESPONDE CON EL N.º 115 CATASTRAL			
Autor: VICTOR SORDANO VAZQUEZ		V.º B.º: DOMINGO GONZALEZ PUEBLA	
Tercio de la U.T. de LEON DEL I.TACVL		JEFE DE LA UNIDAD TERRITORIAL DEL I.TACVL	
Poligono n.º: 415		Plano: 38	
Estado: 1/3.000		Fecha: Marzo 2020	



414

304

303

427

415

415

EXCLUIDO

LÍMITE DE ZONA

CARRERA

LE-443

DE VILLADANGOS

DEL PARAMO

A SANTA

DEL REY

CNO. CELADILLA

ALCUBA DE

NBERKA

CAMINO

TÉRMINO MUNICIPAL DE VILLADANGOS DEL PARAMO

TÉRMINO MUNICIPAL DE SANTA MARINA DEL REY

CARRO SAN JUAN

CTRA. DE SAN MARTIN DEL CAMINO

TÉRMINO MUNICIPAL DE VILLADANGOS DEL PARAMO (Anejo de Santa Marina del Rey)

TÉRMINO MUNICIPAL DE VILLADANGOS DEL PARAMO (Anejo de Villadangos del Paramo)

TÉRMINO MUNICIPAL DE SANTA MARINA DEL REY (Anejo de Sardonedo)

CUESTADA DE LA MATILLA

CAMINO LEON

CNO. CELADILLA

ALCUBA DE

NBERKA