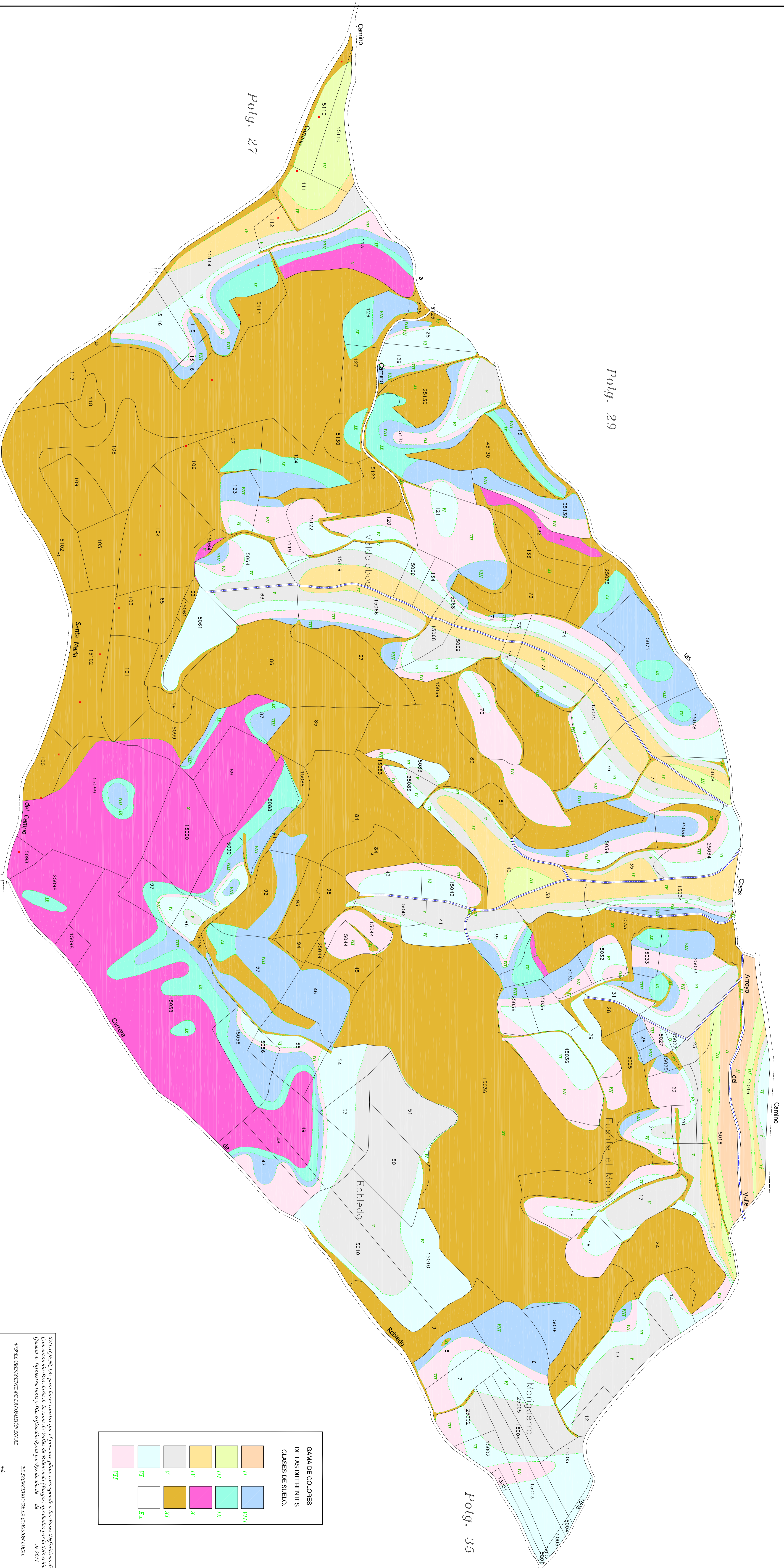
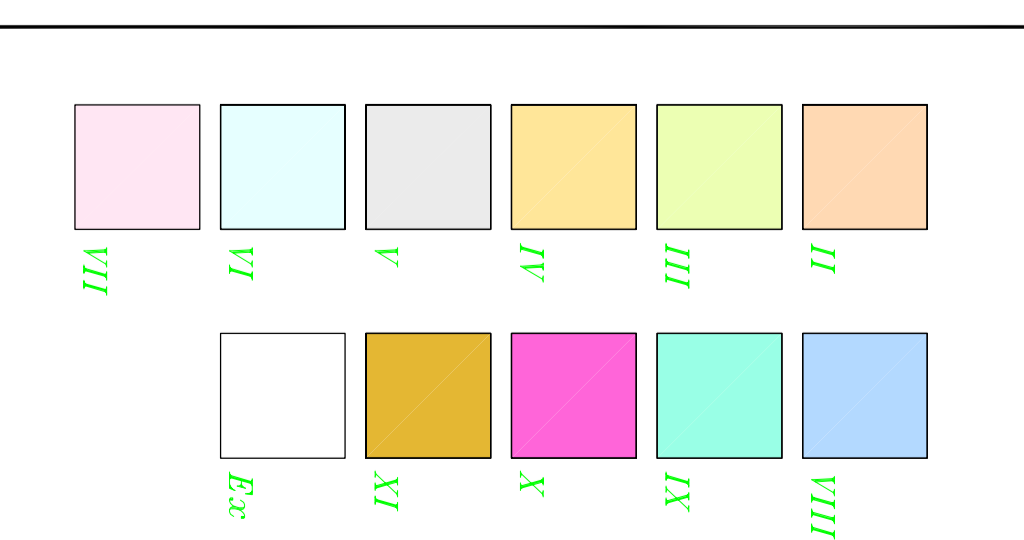


Polg. 32



**GAMA DE COLORES DE LAS DIFERENTES CLASIS DE SUELO.**



**OTRA CERCADA** para hacer constar que el presente plano corresponde a la parcela 33, delimitada de conformidad con el plano de finca de Valdebores, inscrita en el Registro General de la Propiedad de Burgos con el nº de inscripción de finca 11050/2011 y con el nº de inscripción de finca de Valdebores 11050/2011.

1º-º EL PRESIDENTE DE LA COMISION LOCAL. 2º-º EL PRESIDENTE DE LA COMISION LOCAL.

**INSTITUTO** **Castilla y León** **ABRIL 2011**

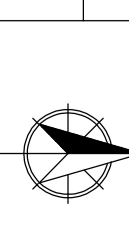
**CONSEJO REGULADOR** **VALLES DE PALENZUELA**

**PROVINCIA: BURGOS**

**BASES DEFINITIVAS**

**Observaciones:** Datos: ETISA. Proyección: UTM 30N.

Aut. Ramón QUESA ARRIBAS. Autor: RAMÓN QUESA ARRIBAS. Fecha: Enero 2011.



Escala: 1:2.000 (Formato ISO-A0)