

Junta de Castilla y León
 Consejería de Agricultura y Ganadería
 Dirección General de Infraestructuras y Diversificación Rural



INSTITUTO TECNOLÓGICO AGRARIO
 Junta de Castilla y León
 Consejería de Agricultura y Ganadería

ZONA: VALLES DE PALENZUELA (BURGOS)

MUNICIPIO: VALLES DE PALENZUELA

PROVINCIA: BURGOS

FASE: BASES DEFINITIVAS

RELACIÓN DE PARCELAS SEGÚN CLASES Y SUPERFICIES


T-1

10/01/2011

Página:

3

NUMEROS DE :						Sist.	N. F.	Superficie ² Total (m ²)	SUPERFICIES DE LAS DISTINTAS CLASES																
Pol.	Parc.	Sub.	Prop.	Inve.	Cult.				Expl.	B.	Clase	Superficie	Clase	Superficie	Clase	Superficie	Clase	Superficie	Clase	Superficie	Clase	Superficie	Clase	Superficie	Clase
1	63		13	12	13	1	2	1.635	IX	865	XI	770													
1	64		81	83	81	1		13.459	VI	10.879	VII	2.097	XI	483											
1	67		43	67	43	1		6.328	VI	2.575	VII	2.916	VIII	837											
1	68		14	2	14	1		3.126	VI	2.809	VII	317													
1	69		14	2	14	1		2.118	VI	1.933	VII	185													
1	70		81	83	81	1		1.657	VII	514	VIII	1.143													
1	71		5.500	5.500	5.500			2.174	VI	2.095	VII	79													
1	72		80	84	80	1		2.383	VI	2.108	VII	275													
1	73		81	83	81	1		4.302	VII	1.632	VIII	2.670													
1	74		14	2	14	1		3.124	VI	992	VII	2.088	VIII	44											
1	75		81	83	81	1		5.600	V	1.385	VI	3.484	VII	731											
1	76		5.500	5.500	5.500			5.467	V	2.041	VI	1.217	VII	2.209											
1	77		14	2	14	1		1.842	VII	1.349	XI	493													
1	78		13	12	13	1	2	883	V	2	VI	182	VII	606	XI	93									
1	79		11	45	11	1	1	20.164	V	20.133	VI	31													
1	81		81	83	81	1		8.954	V	8.954															
1	83		9	72	9	1		2.789	V	2.520	VI	269													
1	85		14	2	14	1		3.528	VIII	3.528															
1	86		43	67	43	1		5.499	II	2.066	III	184	IV	173	V	188	VI	1.400	VII	1.215	XI	273			
1	88		31	31	31	1	1	15.226	II	8.472	III	3.107	IV	1.412	V	2.213	VI	22							
1	89		43	67	43	1		13.622	II	5.838	III	3.113	IV	3.466	V	360	VI	845							
1	93		7	37	7	1		4.746	III	1.330	IV	3.056	V	360											
1	94		40	13	40	1		4.467	III	1.495	IV	2.339	V	633											
1	95		43	67	43	1		3.698	II	1.635	III	1.153	IV	910											
1	96		40	13	40	1		17.666	II	1.184	III	1.455	IV	11.903	V	1.045	VI	1.672	VII	407					



Junta de Castilla y León
 Consejería de Agricultura y Ganadería
 Dirección General de Infraestructuras y Diversificación Rural



INSTITUTO TECNOLÓGICO AGRARIO
 Junta de Castilla y León
 Consejería de Agricultura y Ganadería

ZONA: VALLES DE PALENZUELA (BURGOS)

MUNICIPIO: VALLES DE PALENZUELA

PROVINCIA: BURGOS

FASE: BASES DEFINITIVAS

RELACIÓN DE PARCELAS SEGÚN CLASES Y SUPERFICIES

T-1

10/01/2011

Página:

4

NUMEROS DE :						Sist.	N. F.	Superficie ² Total (m ²)	SUPERFICIES DE LAS DISTINTAS CLASES																
Pol.	Parc.	Sub.	Prop.	Inve.	Cult.				Expl.	B.	Clase	Superficie	Clase	Superficie	Clase	Superficie	Clase	Superficie	Clase	Superficie	Clase	Superficie	Clase	Superficie	Clase
1	98		15	35	15	1	1	14.418	IV	108	V	303	VI	356	VII	13.651									
1	99		43	67	43	1		6.420	VII	6.420															
1	100		43	67	43	1		4.258	IV	1.010	VI	3.084	VII	164											
1	101		43	67	43	1		38.895	III	129	IV	1.111	V	2.258	VI	19.055	VII	8.481	VIII	7.861					
1	102		43	67	43	1		19.802	II	10.419	III	2.181	IV	584	V	260	VIII	6.358							
1	5.004		43	67	43	1		1.253	III	961	IV	246	V	46											
1	5.006		5.500	5.500	5.500			3.580	VII	3.580															
1	5.007		2	11	2	1	1	3.138	V	93	VI	272	VII	1.401	VIII	1.372									
1	5.023		89	69	89	1	1	1.454	IV	70	V	196	VI	609	VII	545	VIII	34							
1	5.031		43	67	43	1		964	III	964															
1	5.034		43	67	43	1		782	III	724	V	58													
1	5.041		51	30	51	1	1	2.502	IV	380	V	683	VI	324	VII	353	VIII	762							
1	5.049		45	65	45	1	1	1.636	VI	732	VII	134	VIII	714	XI	56									
1	5.062		7	37	7	1		4.744	VI	3.262	VII	1.482													
1	5.065		103	104	103	1		4.203	V	1.592	VI	1.220	VII	1.391											
1	5.066		102	103	102	1		2.406	V	432	VI	484	VII	1.490											
1	5.080		96	97	96	1		1.788	V	1.347	VI	441													
1	5.084		1	18	1	1		3.077	VI	908	VII	2.169													
1	5.087		43	67	43	1		1.237	II	1.237															
1	9.002		43	67	43	1		5.415	VIII	5.415															
1	9.003		43	67	43	1		854	VIII	854															
1	15.004		43	67	43	1		1.228	III	1.228															
1	15.006		5.500	5.500	5.500			7.228	VI	1.609	VII	5.566	XI	53											
1	15.007		2	11	2	1	1	19.502	IV	55	V	462	VI	769	VII	2.068	VIII	16.148							
1	15.023		96	97	96	1		5.305	III	169	IV	835	V	1.717	VI	2.055	VII	529							



Junta de Castilla y León
 Consejería de Agricultura y Ganadería
 Dirección General de Infraestructuras y Diversificación Rural



INSTITUTO TECNOLÓGICO AGRARIO
 Junta de Castilla y León
 Consejería de Agricultura y Ganadería

ZONA: VALLES DE PALENZUELA (BURGOS)

MUNICIPIO: VALLES DE PALENZUELA

PROVINCIA: BURGOS

FASE: BASES DEFINITIVAS

RELACIÓN DE PARCELAS SEGÚN CLASES Y SUPERFICIES

T-1

10/01/2011

Página: 15

NUMEROS DE :						Sist.	N. F.	Superficie ² Total (m ²)	SUPERFICIES DE LAS DISTINTAS CLASES																
Pol.	Parc.	Sub.	Prop.	Inve.	Cult.				Expl.	B.	Clase	Superficie	Clase	Superficie	Clase	Superficie	Clase	Superficie	Clase	Superficie	Clase	Superficie	Clase	Superficie	Clase
3	213		80	84	80	1		3.069	II	279	III	2.093	IV	697											
3	214		9	72	9	1		2.132	II	2.132															
3	217		21	62	21	1	2	6.424	II	6.413	III	6	V	5											
3	218		89	69	89	1	1	6.049	IV	4.783	V	1.266													
3	219		51	30	51	1	1	3.396	IV	3.276	V	120													
3	221		2	11	2	1	1	3.272	V	2.184	VI	661	VII	427											
3	222		14	2	14	1		2.048	VI	186	VII	1.114	VIII	748											
3	223		89	69	89	1	1	5.331	VI	224	VII	2.754	VIII	2.353											
3	224		14	2	14	1		1.681	VII	583	VIII	1.098													
3	225		14	2	14	1		1.964	VII	432	VIII	1.532													
3	227		6	8	6	1	1	2.111	V	111	VI	1.360	VII	640											
3	229		14	2	14	1		3.139	V	1.020	VI	1.848	VII	271											
3	231		1	18	1	1		3.866	V	3.760	VI	106													
3	232		21	62	21	1	2	2.283	II	216	III	436	V	1.572	VII	59									
3	234		6	8	6	1	1	1.686	VII	88	VIII	1.598													
3	235		57	4	57	1	2	1.609	V	1.304	VI	259	VII	46											
3	236		84	89	84	1		3.185	VI	434	VII	404	VIII	2.347											
3	238		5.500	5.500	5.500			1.255	V	752	VI	303	VII	163	VIII	37									
3	239		98	99	98	1		2.992	III	358	IV	1.422	V	1.212											
3	240		16	71	16	1	2	3.233	III	2.673	IV	316	V	244											
3	243		9	72	9	1		1.888	III	1.215	IV	294	V	223	VIII	156									
3	244		64	51	64	1		3.215	II	992	III	641	V	384	VII	1.198									
3	245		96	97	96	1		3.773	II	955	III	669	V	443	VI	56	VII	1.531	VIII	119					
3	246		102	103	102	1		3.248	II	58	III	132	IV	676	V	312	VI	280	VII	475	VIII	1.315			
3	247		9	72	9	1		2.075	IV	281	V	143	VI	124	VII	193	VIII	1.334							



Consejería de Agricultura y Ganadería
Dirección General de Infraestructuras y Diversificación Rural



INSTITUTO
TECNOLÓGICO
AGRARIO
Junta de Castilla y León
Consejería de Agricultura y Ganadería

ZONA: VALLES DE PALENZUELA (BURGOS)

MUNICIPIO: VALLES DE PALENZUELA

PROVINCIA: BURGOS

FASE: BASES DEFINITIVAS

RELACIÓN DE PARCELAS SEGÚN
CLASES Y SUPERFICIES

T-1

10/01/2011

Página: 26

NUMEROS DE :						Sist.	N. F.	Superficie ² Total (m ²)	SUPERFICIES DE LAS DISTINTAS CLASES																
Pol.	Parc.	Sub.	Prop.	Inve.	Cult.				Expl.	B.	Clase	Superficie	Clase	Superficie	Clase	Superficie	Clase	Superficie	Clase	Superficie	Clase	Superficie	Clase	Superficie	Clase
6	40		41	16	41	1	1	4.221	V	4.138	VI	78	XI	5											
6	42		5.500	5.500	5.500			24.721	IV	7.899	V	4.061	VI	12.055	VII	590	XI	116							
6	43		33	19	33	1		3.958	VI	3.837	XI	121													
6	44		15	35	15	1	1	11.107	IV	2.060	V	3.327	VI	2.948	VII	467	VIII	224	IX	550	XI	1.531			
6	45		33	19	33	1		6.796	III	2.099	IV	1.826	V	1.158	VI	759	XI	954							
6	46		20	61	20	1		14.852	VI	13.329	XI	1.523													
6	47		51	30	51	1	2	4.042	III	2.556	IV	934	V	442	XI	110									
6	49		40	13	40	1		11.469	III	489	IV	5.843	V	2.547	VI	1.431	VII	723	VIII	436					
6	51		7	37	7	1		6.086	VII	476	VIII	2.822	IX	2.788											
6	52		51	30	51	1	2	3.796	VII	1.060	VIII	2.736													
6	53		81	83	81	1		3.360	VI	2.444	VII	916													
6	54		40	13	40	1		2.783	VI	2.783															
6	55		14	2	14	1		2.300	VI	2.300															
6	57		43	67	43	1		4.765	VI	4.765															
6	58		33	19	33	1		2.445	VI	2.445															
6	59		90	70	90	1		2.127	VI	2.127															
6	60		96	97	96	1		10.770	IV	3.579	V	2.727	VI	3.009	VII	1.092	XI	363							
6	61		15	35	15	1	2	7.954	IV	2	V	3.092	VI	3.012	VII	178	XI	1.670							
6	62		11	45	11	1	1	6.559	VI	920	VII	1.063	XI	4.576											
6	65		40	13	40	1		7.353	V	310	VI	1.847	VII	911	VIII	4.285									
6	66		96	97	96	1		3.277	V	621	VI	269	VII	193	VIII	2.194									
6	67		9	72	9	1		4.370	V	2.401	VI	1.848	VII	16	VIII	1	XI	104							
6	68		12	9	12	1	2	1.344	V	806	VI	364	VII	135	XI	39									
6	69		4	33	4	1		5.202	VI	128	VII	444	XI	4.630											
6	70		33	19	33	1		5.530	IV	445	V	2.944	VI	1.653	VII	461	XI	27							



Consejería de Agricultura y Ganadería
Dirección General de Infraestructuras y Diversificación Rural



INSTITUTO
TECNOLÓGICO
AGRARIO
Junta de Castilla y León
Consejería de Agricultura y Ganadería

ZONA: VALLES DE PALENZUELA (BURGOS)

MUNICIPIO: VALLES DE PALENZUELA

PROVINCIA: BURGOS

FASE: BASES DEFINITIVAS

RELACIÓN DE PARCELAS SEGÚN
CLASES Y SUPERFICIES

T-1

10/01/2011

Página: 36

NUMEROS DE :						Sist.	N. F.	Superficie ² Total (m ²)	SUPERFICIES DE LAS DISTINTAS CLASES																
Pol.	Parc.	Sub.	Prop.	Inve.	Cult.				Expl.	B.	Clase	Superficie	Clase	Superficie	Clase	Superficie	Clase	Superficie	Clase	Superficie	Clase	Superficie	Clase	Superficie	Clase
7	98		56	5	56	1		7.016	VIII	3.905	IX	2.728	XI	383											
7	100		3	90	3	1		5.282	VI	4.934	VII	267	XI	81											
7	101		89	69	89	1	1	9.110	VI	894	VII	5.013	VIII	3.013	XI	190									
7	102		12	9	12	1	2	9.692	VII	9.692															
7	105		15	35	15	1	1	15.494	IV	12.792	V	2.608	XI	94											
7	106		12	9	12	1	1	3.242	IV	1.263	V	1.968	VI	6	XI	5									
7	107		99	100	99	1		2.670	IV	766	V	1.133	VI	492	VII	1	XI	278							
7	109		81	83	81	1		8.977	IV	3.134	V	2.425	VI	904	VII	1.002	VIII	585	XI	927					
7	110		55	54	55	1		2.197	V	1.277	VI	903	XI	17											
7	112		65	79	65	1	1	2.609	VI	318	VII	331	VIII	1.947	XI	13									
7	113		63	53	63	1		2.360	VII	93	VIII	2.121	XI	146											
7	114		5.500	5.500	5.500			7.599	VII	113	VIII	163	IX	576	XI	6.747									
7	115		51	30	51	1	2	9.919	IV	5.909	V	3.977	VI	1	XI	32									
7	117		51	30	51	1	2	7.443	IV	4.469	V	2.963	XI	11											
7	118		12	9	12	1	1	4.893	VI	3.539	VII	1.283	XI	71											
7	120		33	19	33	1		1.972	VI	1.908	XI	64													
7	121		13	12	13	1	2	3.228	VI	3.061	XI	167													
7	122		12	9	12	1	1	6.297	VI	3.388	VII	1.633	VIII	1.034	XI	242									
7	123		81	83	81	1		4.979	V	330	VI	2.874	VII	1.176	VIII	465	XI	134							
7	124		33	19	33	1		3.733	VI	899	VII	1.352	VIII	1.052	IX	11	XI	419							
7	125		78	47	78	1	2	3.238	VIII	90	IX	954	X	1.162	XI	1.032									
7	126		9	72	9	1		7.614	VII	5.904	VIII	1.505	IX	85	XI	120									
7	128		96	97	96	1		2.901	VIII	553	IX	1.004	XI	1.344											
7	129		5.500	5.500	5.500			1.787	V	401	VI	461	VII	344	VIII	224	IX	217	XI	140					
7	130		13	12	13	1	2	2.130	V	707	VI	500	VII	309	VIII	376	IX	3	XI	235					



Consejería de Agricultura y Ganadería
Dirección General de Infraestructuras y Diversificación Rural



INSTITUTO
TECNOLÓGICO
AGRARIO
Junta de Castilla y León
Consejería de Agricultura y Ganadería

ZONA: VALLES DE PALENZUELA (BURGOS)

MUNICIPIO: VALLES DE PALENZUELA

PROVINCIA: BURGOS

FASE: BASES DEFINITIVAS

RELACIÓN DE PARCELAS SEGÚN
CLASES Y SUPERFICIES

T-1

10/01/2011

Página: 39

NUMEROS DE :						Sist.	N. F.	Superficie Total (m ²)	SUPERFICIES DE LAS DISTINTAS CLASES																
Pol.	Parc.	Sub.	Prop.	Inve.	Cult.				Expl.	B.	Clase	Superficie	Clase	Superficie	Clase	Superficie	Clase	Superficie	Clase	Superficie	Clase	Superficie	Clase	Superficie	Clase
7	207		52	29	52	1		7.783	V	5.198	VI	836	VII	630	VIII	717	XI	402							
7	208		51	30	51	1	1	7.261	V	5.410	VI	1.127	VII	548	VIII	51	XI	125							
7	209		33	19	33	1		1.452	VIII	1.396	XI	56													
7	210		81	83	81	1		2.697	VIII	2.277	XI	420													
7	212		5.500	5.500	5.500			5.161	XI	5.161															
7	213		4	33	4	1		9.115	VIII	20	XI	9.095													
7	215		81	83	81	1		3.542	IX	93	XI	3.449													
7	216		14	2	14	1		2.352	XI	2.352															
7	217		5.500	5.500	5.500			4.300	XI	4.300															
7	218		99	100	99	1		4.047	VIII	1	XI	4.046													
7	219		12	9	12	1	1	1.537	XI	1.537															
7	220		63	53	63	1		8.543	VII	3.173	VIII	4.098	XI	1.272											
7	221		5.500	5.500	5.500			5.829	VI		VII	124	XI	5.705											
7	223		33	19	33	1		4.539	XI	4.539															
7	225		96	97	96	1		9.440	VI	6.544	VII	2.875	XI	21											
7	226		58	55	58	1	2	7.489	VIII	701	IX	6.358	XI	430											
7	227		33	19	33	1		5.292	VI	181	VII	1.400	VIII	3.565	IX	48	XI	98							
7	228		4	33	4	1		16.345	VII	84	VIII	237	IX	2.214	XI	13.810									
7	229		57	4	57	1	1	3.592	VII	6	XI	3.586													
7	230		45	65	45	1	1	2.706	X	538	XI	2.168													
7	231		11	45	11	1	1	9.191	VII	1	VIII	1.642	IX	830	XI	6.718									
7	232		25	26	25	1		1.977	VIII	7	XI	1.970													
7	233	1	4	33	4	1		9.451	VI	15	VII	623	VIII	6	XI	8.807									
7	233	2	103	104	103	1		4.800	VI	8	VII	320	VIII	3	XI	4.469									
7	236		15	35	15	1	1	1.619	IV	63	V	1.091	VI	417	VII	44	VIII	4							



Junta de Castilla y León
 Consejería de Agricultura y Ganadería
 Dirección General de Infraestructuras y Diversificación Rural



INSTITUTO TECNOLÓGICO AGRARIO
 Junta de Castilla y León
 Consejería de Agricultura y Ganadería

ZONA: VALLES DE PALENZUELA (BURGOS)

MUNICIPIO: VALLES DE PALENZUELA

PROVINCIA: BURGOS

FASE: BASES DEFINITIVAS

RELACIÓN DE PARCELAS SEGÚN CLASES Y SUPERFICIES

T-1

10/01/2011

Página: 42

NUMEROS DE :						Sist. Expl.	N. F. B.	Superficie Total (m ²)	SUPERFICIES DE LAS DISTINTAS CLASES																
Pol.	Parc.	Sub.	Prop.	Inve.	Cult.				Clase	Superficie	Clase	Superficie	Clase	Superficie	Clase	Superficie	Clase	Superficie	Clase	Superficie	Clase	Superficie	Clase	Superficie	Clase
7	5.224		12	9	12	1	1	1.827	VI	806	VII	791	VIII	4	XI	226									
7	5.238		7	37	7	1		649	III	27	IV	148	V	49	VI	349	VII	51	VIII	25					
7	5.240		15	35	15	1	1	471	VI	328	VII	143													
7	15.013		12	9	12	1	1	13.336	V	965	VI	5.774	VII	6.247	VIII	331	IX	12	XI	7					
7	15.023		94	95	94	1		3.364	IV	2.581	V	732	VI	51											
7	15.031		31	31	31	1	1	6.580	VII	4.261	VIII	835	IX	92	XI	1.392									
7	15.036		7	37	7	1		1.128	VI	1.032	VII	96													
7	15.037		40	13	40	1		2.751	VI	17	VII	2.733	VIII	1											
7	15.038	5.500	5.500	5.500				905	VI	163	VII	742													
7	15.043	100	101	100	1			1.939	VI	1.068	VII	753	XI	118											
7	15.064	88	78	88	1			5.844	IV	1.337	V	2.863	VI	1.265	VIII	110	IX	79	XI	190					
7	15.065	65	79	65	1	1		2.992	VII	999	VIII	1.407	XI	586											
7	15.069	5.500	5.500	5.500				4.149	IV	1.080	V	1.856	VI	788	VII	321	XI	104							
7	15.099	7	37	7	1			5.397	VI	3.396	VII	1.939	XI	62											
7	15.103	12	9	12	1	1		5.630	VII	34	VIII	189	XI	5.407											
7	15.104	43	67	43	1			7.591	VIII	223	XI	7.368													
7	15.111	37	14	37	1			1.308	V	434	VI	694	VII	68	VIII	112									
7	15.116	51	30	51	1	2		2.602	IV	1.200	V	1.402													
7	15.134	27	63	27	1	2		4.988	V	4.218	X	7	XI	763											
7	15.136	94	95	94	1			8.725	V	494	VI	3.570	VII	2.083	VIII	1.846	XI	732							
7	15.137	31	31	31	1	1		5.478	V	1.635	VI	1.110	VII	2.288	VIII	445									
7	15.144	103	104	103	1			3.475	VI	14	X	3.144	XI	317											
7	15.148	90	70	90	1			2.653	V	659	VI	900	VII	1.000	VIII	94									
7	15.149	43	67	43	1			2.305	V	1.828	VI	477													
7	15.150	52	29	52	1			10.281	VII	34	VIII	4.100	IX	1.777	X	2.656	XI	1.714							



Consejería de Agricultura y Ganadería
Dirección General de Infraestructuras y Diversificación Rural



INSTITUTO
TECNOLÓGICO
AGRARIO
Junta de Castilla y León
Consejería de Agricultura y Ganadería

ZONA: VALLES DE PALENZUELA (BURGOS)

MUNICIPIO: VALLES DE PALENZUELA

PROVINCIA: BURGOS

FASE: BASES DEFINITIVAS

RELACIÓN DE PARCELAS SEGÚN
CLASES Y SUPERFICIES

T-1

10/01/2011

Página: 44

NUMEROS DE :						Sist.	N. F.	Superficie ² Total (m ²)	SUPERFICIES DE LAS DISTINTAS CLASES																
Pol.	Parc.	Sub.	Prop.	Inve.	Cult.				Expl.	B.	Clase	Superficie	Clase	Superficie	Clase	Superficie	Clase	Superficie	Clase	Superficie	Clase	Superficie	Clase	Superficie	Clase
7	25.171		9	72	9	1		473	II	473															
8	1		51	30	51	1	1	10.425	III	9.804	IV	621													
8	2		51	30	51	1	1	10.618	III	8.727	IV	1.595	V	296											
8	3		6	8	6	1	1	7.349	III	1.739	IV	4.059	V	1.085	VI	143	VII	122	XI	201					
8	5		51	30	51	1	1	4.045	IV	339	V	408	VI	441	VII	2.717	VIII	140							
8	6		51	30	51	1	1	2.934	II	2.934															
8	7		51	30	51	1	1	3.000	II	3.000															
8	10		41	16	41	1	1	3.533	II	3.533															
8	11		41	16	41	1	1	3.311	II	3.311															
8	12		11	45	11	1	1	4.540	II	4.540															
8	16		6	8	6	1	2	2.378	II	2.378															
8	17		5.500	5.500	5.500			2.816	II	2.816															
8	23		18	58	18	1	2	3.683	II	3.683															
8	24		9	72	9	1		2.650	II	2.650															
8	25		96	97	96	1		2.373	II	2.373															
8	26		62	81	62	1		8.090	II	8.090															
8	30		49	75	49	1		5.692	II	5.692															
8	31		40	13	40	1		4.511	II	4.511															
8	32		6	8	6	1	1	6.148	II	6.148															
8	33		15	35	15	1	2	1.094	II	1.094															
8	34		46	64	46	1		3.719	II	3.719															
8	37		7	37	7	1		5.992	II	991	III	3.333	IV	464	VI	641	VII	563							
8	38		96	97	96	1		5.742	II	263	III	4.759	IV	720											
8	39		100	101	100	1		10.138	II	3.338	III	2.989	IV	2.112	V	951	VI	748							
8	40		41	16	41	1	1	2.567	II	1.770	III	372	IV	332	V	60	VI	33							



Junta de Castilla y León
 Consejería de Agricultura y Ganadería
 Dirección General de Infraestructuras y Diversificación Rural



INSTITUTO TECNOLÓGICO AGRARIO
 Junta de Castilla y León
 Consejería de Agricultura y Ganadería

ZONA: VALLES DE PALENZUELA (BURGOS)

MUNICIPIO: VALLES DE PALENZUELA

PROVINCIA: BURGOS

FASE: BASES DEFINITIVAS


RELACIÓN DE PARCELAS SEGÚN CLASES Y SUPERFICIES

T-1

10/01/2011

Página: 63

NUMEROS DE :						Sist. Expl.	N. F. B.	Superficie Total (m ²)	SUPERFICIES DE LAS DISTINTAS CLASES														
Pol.	Parc.	Sub.	Prop.	Inve.	Cult.				Clase	Superficie	Clase	Superficie	Clase	Superficie	Clase	Superficie	Clase	Superficie	Clase	Superficie	Clase	Superficie	Clase
14	30		51	30	51	1	2	1.250	V	180	VI	1.036	VII	34									
14	32		69	43	69	1		4.261	IV	1.269	V	904	VI	2.008	VII	80							
14	33		51	30	51	1	1	3.684	V	3.461	VI	219	VII	4									
14	34		45	65	45	1	1	1.569	V	1.239	VI	210	VII	118	VIII	2							
14	36		77	86	77	1		3.494	VIII	134	IX	3.360											
14	37		33	19	33	1		2.082	IX	2.082													
14	39		12	9	12	1	1	877	VIII	852	IX	25											
14	40		25	26	25	1		1.095	VIII	1.095													
14	41		5.500	5.500	5.500			4.160	VIII	2.033	IX	1.622	X	389	XI	116							
14	42		102	103	102	1		3.807	VII	1.319	VIII	1.524	IX	624	X	340							
14	43		33	19	33	1		895	VII	895													
14	46		7	37	7	1		4.691	VII	1.366	VIII	2.351	IX	586	X	388							
14	48		5.500	5.500	5.500			8.843	VII	1.268	VIII	1.559	IX	908	X	5.108							
14	49		51	30	51	1	1	4.291	VI	57	VII	1.270	VIII	2.691	XI	273							
14	50		27	63	27	1	2	6.568	V	4.083	VI	2.317	VII	168									
14	51		5.500	5.500	5.500			868	VI	868													
14	52		33	19	33	1		946	VI	946													
14	53		51	30	51	1	1	6.969	VII	2.138	VIII	3.546	IX	369	X	456	XI	460					
14	54		15	35	15	1	1	5.136	V	1.448	VI	2.046	VII	1.239	XI	403							
14	55		7	37	7	1		3.571	V	2.134	VI	764	VII	373	XI	300							
14	56		103	104	103	1		3.532	V	1.676	VI	994	VII	433	XI	429							
14	57		31	31	31	1	1	11.714	V	5.302	VI	3.811	VII	1.097	VIII	792	XI	712					
14	58		81	83	81	1		2.507	V	2.132	VI	253	VIII	1	XI	121							
14	59		38	15	38	1	1	3.481	V	1.420	VI	970	VII	955	XI	136							
14	60		40	13	40	1		4.857	V	1.954	VI	2.490	VII	307	XI	106							



Junta de Castilla y León
 Consejería de Agricultura y Ganadería
 Dirección General de Infraestructuras y Diversificación Rural



INSTITUTO TECNOLÓGICO AGRARIO
 Junta de Castilla y León
 Consejería de Agricultura y Ganadería

ZONA: VALLES DE PALENZUELA (BURGOS)

MUNICIPIO: VALLES DE PALENZUELA

PROVINCIA: BURGOS

FASE: BASES DEFINITIVAS

RELACIÓN DE PARCELAS SEGÚN CLASES Y SUPERFICIES

T-1

10/01/2011

Página: 65

NUMEROS DE :						Sist.	N. F.	Superficie ² Total (m ²)	SUPERFICIES DE LAS DISTINTAS CLASES																
Pol.	Parc.	Sub.	Prop.	Inve.	Cult.				Expl.	B.	Clase	Superficie	Clase	Superficie	Clase	Superficie	Clase	Superficie	Clase	Superficie	Clase	Superficie	Clase	Superficie	Clase
14	88		9	72	9	1		4.883	VIII	4.581	XI	302													
14	90		102	103	102	1		8.787	V	6.264	VI	1.003	VII	1.125	VIII	230	XI	165							
14	91		94	95	94	1		12.386	V	11.868	VI	418	XI	100											
14	93		52	29	52	1		5.316	V	2.757	VI	2.271	VII	288											
14	97		15	35	15	1	1	1.995	V	474	VI	901	VII	520	XI	100									
14	101		102	103	102	1		4.602	VIII	2.848	IX	1.741	XI	13											
14	102		9	72	9	1		9.143	VIII	4.054	IX	4.504	XI	585											
14	103		14	2	14	1		1.926	IX	1.926															
14	104		14	2	14	1		1.402	IX	1.402															
14	105		14	2	14	1		2.457	VI	101	VII	264	VIII	536	IX	1.263	XI	293							
14	106		14	2	14	1		2.374	IX	2.374															
14	107		14	2	14	1		2.230	IX	2.230															
14	108		14	2	14	1		2.046	VIII	3	IX	2.043													
14	109		14	2	14	1		3.508	VIII	80	IX	3.428													
14	110		14	2	14	1		1.455	IX	1.455															
14	111		14	2	14	1		1.366	IX	1.366															
14	112		14	2	14	1		1.200	IX	1.200															
14	113		14	2	14	1		2.766	VIII	680	IX	2.086													
14	114		14	2	14	1		4.136	VIII	97	IX	3.735	XI	304											
14	115		33	19	33	1		1.794	V	1.630	XI	164													
14	116		7	37	7	1		1.059	V	947	VI		VII	13	XI	99									
14	117		51	30	51	1	1	7.672	V	3.240	VI	1.253	VII	1.627	VIII	1.289	IX	194	XI	69					
14	118		38	15	38	1	1	4.365	V	2.149	VI	549	VII	700	VIII	619	IX	348							
14	119		25	26	25	1		3.412	V	642	VI	833	VII	725	VIII	1.212									
14	122		15	35	15	1	1	8.314	V	5.003	VI	1.384	VII	942	VIII	631	IX	346	XI	8					



Consejería de Agricultura y Ganadería
Dirección General de Infraestructuras y Diversificación Rural



INSTITUTO
TECNOLÓGICO
AGRARIO
Junta de Castilla y León
Consejería de Agricultura y Ganadería

ZONA: VALLES DE PALENZUELA (BURGOS)

MUNICIPIO: VALLES DE PALENZUELA

PROVINCIA: BURGOS

FASE: BASES DEFINITIVAS


RELACIÓN DE PARCELAS SEGÚN
CLASES Y SUPERFICIES

T-1

10/01/2011

Página: 75

NUMEROS DE :						Sist.	N. F.	Superficie ² Total (m ²)	SUPERFICIES DE LAS DISTINTAS CLASES																
Pol.	Parc.	Sub.	Prop.	Inve.	Cult.				Expl.	B.	Clase	Superficie	Clase	Superficie	Clase	Superficie	Clase	Superficie	Clase	Superficie	Clase	Superficie	Clase	Superficie	Clase
15	35.034		5.500	5.500	5.500			3.241	IV	2.535	V	578	VI	74	XI	54									
15	35.115		4	33	4	1		1.734	XI	1.734															
15	35.162		5.500	5.500	5.500			8.356	VII	238	VIII	40	IX	89	XI	7.989									
18	1		61	6	61	1	2	7.439	II	7.267	III	172													
18	2		98	99	98	1		7.726	II	7.552	III	174													
18	3		7	37	7	1		3.281	II	3.195	III	86													
18	4		2	11	2	1	1	6.322	II	6.322															
18	5		30	91	30	1	1	5.160	II	5.160															
18	7		96	97	96	1		3.171	II	2.970	III	201													
18	8		9	72	9	1		3.397	II	3.397															
18	9		5.500	5.500	5.500			5.489	II	5.489															
18	10		5.500	5.500	5.500			8.925	II	8.925															
18	11		5.500	5.500	5.500			4.808	II	4.808															
18	12		1	18	1	1		5.807	II	5.807															
18	14		52	29	52	1		2.516	II	2.516															
18	15		15	35	15	1	1	4.597	II	4.597															
18	17		98	99	98	1		2.251	II	2.251															
18	18		16	71	16	1	2	1.375	II	1.351	III	24													
18	21		15	35	15	1	1	2.684	II	951	III	802	IV	719	V	212									
18	23		57	4	57	1	2	5.619	II	2.521	III	1.420	IV	1.441	V	226	VI	11							
18	5.006		5.500	5.500	5.500			5.334	II	5.334															
18	5.013		15	35	15	1	1	2.361	II	2.361															
18	5.016		43	67	43	1		3.233	II	2.343	III	640	IV	250											
18	5.019		100	101	100	1		1.666	II	1.291	III	265	IV	110											
18	5.020		51	30	51	1	1	2.330	II	831	III	329	IV	215	V	614	VI	341							



Junta de Castilla y León
 Consejería de Agricultura y Ganadería
 Dirección General de Infraestructuras y Diversificación Rural



INSTITUTO TECNOLÓGICO AGRARIO
 Junta de Castilla y León
 Consejería de Agricultura y Ganadería

ZONA: VALLES DE PALENZUELA (BURGOS)

MUNICIPIO: VALLES DE PALENZUELA

PROVINCIA: BURGOS

FASE: BASES DEFINITIVAS

RELACIÓN DE PARCELAS SEGÚN CLASES Y SUPERFICIES

T-1

10/01/2011

Página: 89

NUMEROS DE :						Sist.	N. F.	Superficie ² Total (m ²)	SUPERFICIES DE LAS DISTINTAS CLASES																
Pol.	Parc.	Sub.	Prop.	Inve.	Cult.				Expl.	B.	Clase	Superficie	Clase	Superficie	Clase	Superficie	Clase	Superficie	Clase	Superficie	Clase	Superficie	Clase	Superficie	Clase
22	15.033		16	71	16	1	2	701	VI	362	VII	294	XI	45											
22	25.019		81	83	81	1		2.003	VII	1.706	XI	297													
22	25.033		33	19	33	1		678	VI	379	VII	299													
22	35.019		44	66	44	1	1	1.889	VI	881	VII	708	XI	300											
23	1		77	86	77	1		3.732	VII	1.800	VIII	1.195	XI	737											
23	2		96	97	96	1		2.955	VII	1.155	VIII	770	XI	1.030											
23	3		33	19	33	1		5.838	IX	4.607	XI	1.231													
23	5		45	65	45	1	1	2.908	VII	1.276	VIII	1.053	XI	579											
23	6		45	65	45	1	1	1.066	VII	675	VIII	293	XI	98											
23	7		66	40	66	1		1.057	VII	125	VIII	260	IX	530	XI	142									
23	8		81	83	81	1		1.621	VII	968	VIII	145	IX	288	XI	220									
23	9		67	76	67	1		1.687	VII	374	IX	277	XI	1.036											
23	10		40	13	40	1		2.511	VII	1.630	VIII	209	XI	672											
23	11		2	11	2	1	1	5.631	VIII	2.926	IX	2.243	XI	462											
23	12		9	72	9	1		5.121	VII	1.191	VIII	1.505	IX	910	XI	1.515									
23	13		51	30	51	1	1	6.366	IV	4.776	V	1.270	XI	320											
23	14		102	103	102	1		1.885	II	924	III	857	XI	104											
23	15		44	66	44	1	1	2.637	II	1.428	III	1.168	XI	41											
23	16		33	19	33	1		2.001	II	1.074	III	893	XI	34											
23	17		51	30	51	1	1	2.026	IV	1.795	V	231													
23	18		11	45	11	1	1	4.148	II	4.148															
23	19		92	17	92	1	2	5.153	II	1.427	III	3.100	IV	626											
23	20		51	30	51	1	1	4.706	III	1.188	IV	3.099	V	419											
23	21		39	27	39	1		4.702	III	1.725	IV	1.952	V	806	VI	208	XI	11							
23	22		40	13	40	1		12.529	VI	145	VII	3.500	VIII	4.480	IX	2.089	X	3	XI	2.312					



Consejería de Agricultura y Ganadería
Dirección General de Infraestructuras y Diversificación Rural



INSTITUTO
TECNOLÓGICO
AGRARIO
Junta de Castilla y León
Consejería de Agricultura y Ganadería

ZONA: VALLES DE PALENZUELA (BURGOS)

MUNICIPIO: VALLES DE PALENZUELA

PROVINCIA: BURGOS

FASE: BASES DEFINITIVAS

RELACIÓN DE PARCELAS SEGÚN
CLASES Y SUPERFICIES

T-1

10/01/2011

Página: 94

NUMEROS DE :						Sist.	N. F.	Superficie Total (m ²)	SUPERFICIES DE LAS DISTINTAS CLASES																
Pol.	Parc.	Sub.	Prop.	Inve.	Cult.				Expl.	B.	Clase	Superficie	Clase	Superficie	Clase	Superficie	Clase	Superficie	Clase	Superficie	Clase	Superficie	Clase	Superficie	Clase
25	27		103	104	103	1		4.181	VIII	1.524	IX	648	X	1.179	XI	830									
25	28		101	102	101	1		6.378	IX	1.089	X	3.090	XI	2.199											
25	29		33	19	33	1		5.677	VIII	2.158	IX	417	X	1.946	XI	1.156									
25	5.010		94	95	94	1		21.157	III	682	IV	6.904	V	6.017	VI	3.950	VII	2.794	XI	810					
25	5.012		37	14	37	1		8.935	VI	1.361	VII	2.937	VIII	1.610	IX	1.215	X	1.028	XI	784					
25	15.010		94	95	94	1		2.554	V	120	VII	72	XI	2.362											
25	15.012		37	14	37	1		16.184	V	2.160	VI	4.766	VII	3.296	VIII	4.385	IX	699	XI	878					
26	18		81	83	81	1		2.192	VII	2.192															
26	19		15	35	15	1	1	1.816	VII	1.816															
26	20		33	19	33	1		1.306	VII	1.306															
26	21		12	9	12	1	2	3.436	VII	1.206	VIII	2.230													
26	22		37	14	37	1		2.051	VIII	2.051															
26	23		33	19	33	1		1.074	VIII	930	IX	144													
26	24		12	9	12	1	2	1.715	VIII	1.152	IX	563													
26	25		33	19	33	1		2.582	VI	107	VII	1.977	VIII	498											
26	26		81	83	81	1		831	VIII	332	IX	499													
26	27		81	83	81	1		7.932	VII	2.239	VIII	4.997	IX	629	XI	67									
26	28		7	37	7	1		3.321	VI	999	VII	2.075	VIII	20	XI	227									
26	29		96	97	96	1		11.355	VI	2.577	VII	4.707	VIII	3.079	IX	889	XI	103							
26	31		7	37	7	1		8.063	III	4.745	IV	3.318													
26	33		33	19	33	1		1.957	X	1.540	XI	417													
26	35	1	43	67	43	1		899	VIII	498	IX	401													
26	36	1	14	2	14	1		991	VIII	317	IX	674													
26	37		96	97	96	1		4.300	IV	2.533	V	1.659	XI	108											
26	38		20	61	20	1		6.012	V	1.904	VI	1.920	VII	1.920	VIII		XI	268							



Consejería de Agricultura y Ganadería
Dirección General de Infraestructuras y Diversificación Rural



INSTITUTO
TECNOLÓGICO
AGRARIO
Junta de Castilla y León
Consejería de Agricultura y Ganadería

ZONA: VALLES DE PALENZUELA (BURGOS)

MUNICIPIO: VALLES DE PALENZUELA

PROVINCIA: BURGOS

FASE: BASES DEFINITIVAS

RELACIÓN DE PARCELAS SEGÚN
CLASES Y SUPERFICIES

T-1

10/01/2011

Página: 96

NUMEROS DE :						Sist.	N. F.	Superficie Total (m ²)	SUPERFICIES DE LAS DISTINTAS CLASES																
Pol.	Parc.	Sub.	Prop.	Inve.	Cult.				Expl.	B.	Clase	Superficie	Clase	Superficie	Clase	Superficie	Clase	Superficie	Clase	Superficie	Clase	Superficie	Clase	Superficie	Clase
26	65		43	67	43	1		2.415	XI	2.415															
26	66	1	33	19	33	1		3.500	VII	1.858	VIII	1.175	IX	90	XI	377									
26	66	2	67	76	67	1		2.350	VII	1.248	VIII	789	IX	59	XI	254									
26	67		33	19	33	1		2.972	XI	2.972															
26	68		33	19	33	1		3.033	XI	3.033															
26	69		65	79	65	1	1	3.384	XI	3.384															
26	70		5.500	5.500	5.500			5.550	X	3.505	XI	2.045													
26	71		39	27	39	1		5.060	V	1.998	VI	1.342	VII	772	VIII	621	XI	327							
26	72		12	9	12	1	2	2.905	V	2.009	VI	315	VII	187	XI	394									
26	74		33	19	33	1		18.778	VI	4.763	VII	3.395	VIII	4.972	IX	2.926	XI	2.722							
26	75		7	37	7	1		4.621	V	2.547	VI	2.046	XI	28											
26	76		102	103	102	1		5.350	VI	152	VII	654	VIII	559	IX	1.457	XI	2.528							
26	77		46	64	46	1		13.231	VI	8.061	VII	2.034	VIII	159	IX	73	XI	2.904							
26	78		51	30	51	1	2	12.723	VI	2.618	VII	1.807	VIII	2.952	IX	2.446	X	2.516	XI	384					
26	80		14	2	14	1		6.460	XI	6.460															
26	81		43	67	43	1		4.859	XI	4.859															
26	82		96	97	96	1		5.809	VIII	2.671	IX	914	X	1.993	XI	231									
26	84		4	33	4	1		56.340	VIII	60	IX	27	XI	56.253											
26	85		33	19	33	1		25.033	XI	25.033															
26	86		4	33	4	1		38.899	VIII	188	IX	248	XI	38.463											
26	5.030		91	68	91	1	2	2.386	V	803	VI	1.583													
26	5.032		89	69	89	1	1	252	IX	169	XI	83													
26	5.056	1	4	33	4	1		5.198	X	4	XI	5.194													
26	5.056	2	45	65	45	1	1	5.976	VII	2.280	VIII	1.907	IX	443	X	803	XI	543							
26	5.073		51	30	51	1	1	7.815	V	2.770	VI	2.329	VII	985	VIII	878	IX	769	XI	84					

NUMEROS DE :						Sist.	N. F.	Superficie ² Total (m ²)	SUPERFICIES DE LAS DISTINTAS CLASES																
Pol.	Parc.	Sub.	Prop.	Inve.	Cult.				Expl.	B.	Clase	Superficie	Clase	Superficie	Clase	Superficie	Clase	Superficie	Clase	Superficie	Clase	Superficie	Clase	Superficie	Clase
27	48		96	97	96	1		3.919	IV	1.621	V	953	VI	1.085	VII	193	VIII	67							
27	5.021		15	35	15	1	1	1.902	V	83	VI	261	VII	1.467	VIII	91									
27	5.026		52	29	52	1		6.186	VIII	3.336	XI	2.850													
27	5.031		25	26	25	1		6.558	VII	1.147	VIII	1.708	IX	3.082	XI	621									
27	5.040		57	4	57	1	2	2.274	VII	769	VIII	477	IX	885	XI	143									
27	5.042		16	71	16	1	2	3.544	VI	1.631	VII	1.673	VIII	240											
27	15.021		15	35	15	1	1	1.440	VI	220	VII	461	VIII	678	XI	81									
27	15.026		33	19	33	1		4.483	VIII	3.875	XI	608													
27	15.031		25	26	25	1		490	XI	490															
27	15.040		57	4	57	1	2	363	VII	2	VIII		IX	32	XI	329									
27	15.042		16	71	16	1	2	423	XI	423															
27	25.042		4	33	4	1		1.657	XI	1.657															
28	2		51	30	51	1	1	20.768	V	8.574	VI	4.943	VII	3.552	VIII	2.997	XI	702							
28	3		43	67	43	1		5.049	XI	5.049															
28	4		51	30	51	1	1	4.112	V	613	VI	3.499													
28	5		72	82	72	1		1.548	VIII	20	IX	49	XI	1.479											
28	6		72	82	72	1		8.807	VIII	2.107	IX	2.652	XI	4.048											
28	7		33	19	33	1		5.655	XI	5.655															
28	8		72	82	72	1		3.159	XI	3.159															
28	9		4	33	4	1		18.961	XI	18.961															
28	11		96	97	96	1		7.590	III	4.839	IV	2.251	V	500											
28	12		29	93	29	1		6.443	IV	637	V	3.156	VI	1.010	VII	1.440	XI	200							
28	13		12	9	12	1	1	6.540	III	4.335	IV	2.205													
28	14		44	66	44	1	1	3.786	IV	540	V	2.688	VI	558											
28	15		25	26	25	1		8.086	III	2.081	IV	1.672	V	1.490	VI	687	VII	1.081	VIII	828	XI	247			



Junta de Castilla y León
 Consejería de Agricultura y Ganadería
 Dirección General de Infraestructuras y Diversificación Rural



INSTITUTO TECNOLÓGICO AGRARIO
 Junta de Castilla y León
 Consejería de Agricultura y Ganadería

ZONA: VALLES DE PALENZUELA (BURGOS)

MUNICIPIO: VALLES DE PALENZUELA

PROVINCIA: BURGOS

FASE: BASES DEFINITIVAS

RELACIÓN DE PARCELAS SEGÚN CLASES Y SUPERFICIES

T-1

10/01/2011

Página: 102

NUMEROS DE :						Sist.	N. F.	Superficie ² Total (m ²)	SUPERFICIES DE LAS DISTINTAS CLASES																
Pol.	Parc.	Sub.	Prop.	Inve.	Cult.				Expl.	B.	Clase	Superficie	Clase	Superficie	Clase	Superficie	Clase	Superficie	Clase	Superficie	Clase	Superficie	Clase	Superficie	Clase
28	15.001		33	19	33	1		5.156	III	2.985	IV	1.785	XI	386											
28	15.027		81	83	81	1		9.664	III	918	IV	1.833	V	3.295	VI	2.440	VII	904	XI	274					
28	15.031		52	29	52	1		3.505	II	3.505															
28	15.033		102	103	102	1		1.094	V	366	VI	368	VII	287	XI	73									
28	15.034		33	19	33	1		7.817	II	4.558	III	1.267	IV	1.026	V	966									
28	15.035		7	37	7	1		3.089	II	1.921	III	782	IV	386											
28	15.036		89	69	89	1	1	1.706	II	12	III	572	IV	909	V	213									
28	15.039		63	53	63	1		6.210	II	1.102	III	1.486	IV	1.494	VI	562	VII	1.566							
28	15.041		33	19	33	1		6.347	II	1.860	III	3.823	IV	340	XI	324									
28	15.043		61	6	61	1	2	3.401	VII	2.356	VIII	678	XI	367											
28	25.033		102	103	102	1		2.546	V	497	VI	485	VII	407	VIII	921	XI	236							
28	25.034		33	19	33	1		4.676	V	581	VI	1.493	VII	2.054	VIII	55	XI	493							
28	35.033		102	103	102	1		1.480	II	471	III	497	IV	452	V	60									
28	45.033		96	97	96	1		2.174	II	383	III	770	IV	762	V	259									
29	2		12	9	12	1	1	2.720	V	1.060	VI	1.660													
29	4		12	9	12	1	1	3.640	VI	3.557	VIII	83													
29	6		69	43	69	1		2.851	VIII	347	X	446	XI	2.058											
29	7		99	100	99	1		3.642	VI	536	VII	2.196	VIII	393	XI	517									
29	8		63	53	63	1		4.966	VI	1.399	VII	3.259	XI	308											
29	9		7	37	7	1		4.539	VI	1.438	VII	2.664	XI	437											
29	10		96	97	96	1		3.407	VI	1.500	VII	1.907													
29	11		33	19	33	1		2.056	VII	1.496	VIII	365	XI	195											
29	12		91	68	91	1	2	2.631	VII	256	VIII	2.117	XI	258											
29	13		100	101	100	1		1.500	IX	1.312	XI	188													
29	14		51	30	51	1	1	4.813	VI	980	VII	923	VIII	1.327	IX	1.311	XI	272							



Consejería de Agricultura y Ganadería
Dirección General de Infraestructuras y Diversificación Rural



INSTITUTO
TECNOLÓGICO
AGRARIO
Junta de Castilla y León
Consejería de Agricultura y Ganadería

ZONA: VALLES DE PALENZUELA (BURGOS)

MUNICIPIO: VALLES DE PALENZUELA

PROVINCIA: BURGOS

FASE: BASES DEFINITIVAS

RELACIÓN DE PARCELAS SEGÚN
CLASES Y SUPERFICIES

T-1

10/01/2011

Página: 106

NUMEROS DE :						Sist.	N. F.	Superficie ² Total (m ²)	SUPERFICIES DE LAS DISTINTAS CLASES																
Pol.	Parc.	Sub.	Prop.	Inve.	Cult.				Expl.	B.	Clase	Superficie	Clase	Superficie	Clase	Superficie	Clase	Superficie	Clase	Superficie	Clase	Superficie	Clase	Superficie	Clase
29	102		46	64	46	1		3.160	V	2.906	VI	211	XI	43											
29	103		81	83	81	1		6.924	V	1.351	VI	2.936	VII	2.147	VIII	48	XI	442							
29	104		24	74	24	1		3.860	V	3.603	VI	147	XI	110											
29	105	1	22	57	22	1	2	1.188	V	813	VI	194	XI	181											
29	105	2	16	71	16	1	2	198	V	136	VI	32	XI	30											
29	106		93	28	93	1		6.330	VI	996	VII	3.251	VIII	1.670	XI	413									
29	108		91	68	91	1	2	7.730	VI	1.757	VII	3.524	VIII	1.651	XI	798									
29	111		4	33	4	1		3.603	IX	7	XI	3.596													
29	113		102	103	102	1		7.399	VII	2.149	VIII	4.073	XI	1.177											
29	114		102	103	102	1		2.050	VI	884	VII	771	VIII	291	XI	104									
29	116		81	83	81	1		4.685	VI	519	VII	3.944	XI	222											
29	117		41	16	41	1	1	2.446	VI	2.391	VII	11	XI	44											
29	121		94	95	94	1		6.630	II	6.630															
29	122		96	97	96	1		9.339	II	647	III	2.432	IV	1.016	V	1.538	VI	3.190	VII	96	XI	420			
29	123		93	28	93	1		2.438	V	41	VI	2.382	XI	15											
29	124		32	77	32	1	2	5.382	VI	35	VII	232	VIII	4.943	XI	172									
29	125		14	2	14	1		4.275	VII	1.011	VIII	3.255	XI	9											
29	127		52	29	52	1		2.008	VIII	2.008															
29	128		23	59	23	1	2	5.893	VII	2.359	VIII	3.386	XI	148											
29	129		57	4	57	1	2	2.669	VII	1.757	VIII	644	XI	268											
29	130		37	14	37	1		2.372	VIII	2.363	XI	9													
29	131		89	69	89	1	1	3.730	VII	811	VIII	2.759	XI	160											
29	133		14	2	14	1		1.788	VII	527	VIII	1.168	XI	93											
29	135		4	33	4	1		1.297	V	65	VIII	316	IX	4	XI	912									
29	136		9	72	9	1		4.789	IV	801	V	2.544	VI	339	VII	247	VIII	318	IX	451	XI	89			

NUMEROS DE :						Sist.	N. F.	Superficie Total (m ²)	SUPERFICIES DE LAS DISTINTAS CLASES																
Pol.	Parc.	Sub.	Prop.	Inve.	Cult.				Expl.	B.	Clase	Superficie	Clase	Superficie	Clase	Superficie	Clase	Superficie	Clase	Superficie	Clase	Superficie	Clase	Superficie	Clase
29	168		45	65	45	1	1	3.650	VI	1.865	VII	1.470	VIII	54	XI	261									
29	169		46	64	46	1		14.456	III	4.944	IV	1.587	V	1.938	VI	4.615	VII	591	XI	781					
29	170		43	67	43	1		19.450	III	4.100	IV	3.742	V	2.259	VI	3.330	VII	3.022	VIII	1.220	XI	1.777			
29	171		31	31	31	1	1	3.625	VI	3.077	VII	316	VIII	6	XI	226									
29	172		43	67	43	1		4.953	VI	322	VII	1.793	VIII	1.914	XI	924									
29	173		4	33	4	1		38.410	VI	29	VII	331	VIII	1.032	XI	37.018									
29	174	5.500	5.500	5.500				7.611	VI	46	VII	37	XI	7.528											
29	175		67	76	67	1		1.707	VIII	234	XI	1.473													
29	176		102	103	102	1		10.707	VI	2.298	VII	3.505	VIII	4.570	IX	6	XI	328							
29	177		12	9	12	1	1	6.331	III	3.128	IV	2.811	XI	392											
29	180		67	76	67	1		4.429	XI	4.429															
29	181		14	2	14	1		12.016	VIII	414	IX	5.344	X	5.837	XI	421									
29	182		26	34	26	1		3.453	VIII	1.214	IX	983	XI	1.256											
29	183		45	65	45	1	1	4.756	VIII	921	IX	1.365	XI	2.470											
29	184		60	52	60	1		7.909	XI	7.909															
29	185		33	19	33	1		5.318	XI	5.318															
29	186		78	47	78	1	2	7.096	VIII	282	XI	6.814													
29	187		4	33	4	1		3.417	VIII	23	IX	507	XI	2.887											
29	188		14	2	14	1		4.424	VIII	209	IX	4.215													
29	190		7	37	7	1		5.604	IX	4.120	XI	1.484													
29	191		21	62	21	1	2	1.150	IX	20	XI	1.130													
29	192	5.500	5.500	5.500				3.958	IX	90	XI	3.868													
29	193	5.500	5.500	5.500				2.191	XI	2.191															
29	194		67	76	67	1		1.490	XI	1.490															
29	195		33	19	33	1		6.335	III	3.164	IV	1.439	V	759	VI	535	XI	438							



Junta de Castilla y León
Consejería de Agricultura y Ganadería
Dirección General de Infraestructuras y Diversificación Rural



INSTITUTO TECNOLÓGICO AGRARIO
Junta de Castilla y León
Consejería de Agricultura y Ganadería

ZONA: VALLES DE PALENZUELA (BURGOS)

MUNICIPIO: VALLES DE PALENZUELA

PROVINCIA: BURGOS

FASE: BASES DEFINITIVAS

RELACIÓN DE PARCELAS SEGÚN CLASES Y SUPERFICIES

T-1

10/01/2011

Página: 117

NUMEROS DE :						Sist.	N. F.	Superficie ² Total (m ²)	SUPERFICIES DE LAS DISTINTAS CLASES																
Pol.	Parc.	Sub.	Prop.	Inve.	Cult.				Expl.	B.	Clase	Superficie	Clase	Superficie	Clase	Superficie	Clase	Superficie	Clase	Superficie	Clase	Superficie	Clase	Superficie	Clase
31	32	1	66	40	66	1		5.257	VI	257	XI	5.000													
31	32	2	66	40	66	1		3.685	V	8	VI	333	XI	3.344											
31	33	1	27	63	27	1	2	12.318	VIII	1.433	IX	1.539	X	9.218	XI	128									
31	33	2	27	63	27	1	2	396	XI	396															
31	34		14	2	14	1		7.544	IX	477	XI	7.067													
31	35		40	13	40	1		3.506	VI	46	VII	1.155	IX	1.579	X	205	XI	521							
31	36		40	13	40	1		7.345	VII	771	IX	1.744	XI	4.830											
31	37		5.500	5.500	5.500			20.433	V	4.935	VI	4.107	VII	5.955	VIII	5.436									
31	44		14	2	14	1		2.708	V	616	VI	501	VII	1.547	XI	44									
31	47	1	103	104	103	1		3.713	VI	701	VII	2.692	VIII	2	XI	318									
31	47	2	103	104	103	1		141	XI	141															
31	48		20	61	20	1		10.283	V	3.013	VI	3.468	VII	2.722	VIII	827	XI	253							
31	50		22	57	22	1	2	21.311	V	6.302	VI	7.106	VII	7.780	VIII	32	IX	8	XI	83					
31	51		33	19	33	1		6.985	VII	155	VIII	41	XI	6.789											
31	53		7	37	7	1		40.679	IV	4.734	V	15.313	VI	17.863	VII	2.769									
31	55		43	67	43	1		4.354	V	349	VI	4.005													
31	56		33	19	33	1		4.980	V	376	VI	4.604													
31	57		19	60	19	1	2	8.159	V	3.111	VI	5.048													
31	58		58	55	58	1	2	6.070	V	4.041	VI	1.703	XI	326											
31	59		19	60	19	1	2	18.439	V	13.221	VI	5.218													
31	62		33	19	33	1		9.800	IV	2.501	V	3.816	VI	3.483											
31	63		58	55	58	1	2	1.831	IV	495	V	597	VI	739											
31	64		14	2	14	1		2.004	IV	598	V	579	VI	827											
31	65		65	79	65	1	1	3.096	IV	1.480	V	1.019	VI	597											
31	67		58	55	58	1	2	7.856	VI	1.696	VII	1.688	VIII	2.536	IX	1.463	XI	473							



Junta de Castilla y León
 Consejería de Agricultura y Ganadería
 Dirección General de Infraestructuras y Diversificación Rural



INSTITUTO TECNOLÓGICO AGRARIO
 Junta de Castilla y León
 Consejería de Agricultura y Ganadería

ZONA: VALLES DE PALENZUELA (BURGOS)

MUNICIPIO: VALLES DE PALENZUELA

PROVINCIA: BURGOS

FASE: BASES DEFINITIVAS

RELACIÓN DE PARCELAS SEGÚN CLASES Y SUPERFICIES

T-1

10/01/2011

Página: 119

NUMEROS DE :						Sist.	N. F.	Superficie ² Total (m ²)	SUPERFICIES DE LAS DISTINTAS CLASES																
Pol.	Parc.	Sub.	Prop.	Inve.	Cult.				Expl.	B.	Clase	Superficie	Clase	Superficie	Clase	Superficie	Clase	Superficie	Clase	Superficie	Clase	Superficie	Clase	Superficie	Clase
31	5.046		40	13	40	1		2.607	VII	2.607															
31	5.061		45	65	45	1	1	2.171	VI	2.171															
31	5.073	1	98	99	98	1		10.916	VI	60	VII	860	VIII	1.380	IX	514	X	3.123	XI	4.979					
31	5.073	2	98	99	98	1		1.210	XI	1.210															
31	5.084		20	61	20	1		4.164	IV	569	V	1.580	VI	1.847	VII	168									
31	5.086		103	104	103	1		7.308	V	3.752	VI	3.458	XI	98											
31	5.092		41	16	41	1	1	1.842	V	1.842															
31	15.005		55	54	55	1		25.713	IV	456	V	7.569	VI	7.623	VII	10.060	XI	5							
31	15.022		36	7	36	1	1	48.272	IV	6.473	V	28.791	VI	9.029	VII	3.776	XI	203							
31	15.023		89	69	89	1	1	3.670	VI	823	VII	27	VIII	9	X	1.974	XI	837							
31	15.040		45	65	45	1	2	6.733	V	1.574	VI	1.112	VII	3.959	XI	88									
31	15.046		33	19	33	1		1.501	V	41	VI	61	VII	148	XI	1.251									
31	15.061		45	65	45	1	1	11.641	V	4.774	VI	6.867													
31	15.073		12	9	12	1	1	2.877	VII	349	XI	2.528													
31	15.084		5.500	5.500	5.500			6.369	IV	107	V	2.821	VI	1.449	VII	1.992									
31	15.086		25	26	25	1		6.616	V	2.949	VI	2.635	VII	1.032											
31	15.092		37	14	37	1		8.421	V	5.660	VI	2.761													
31	25.005		81	83	81	1		6.895	V	620	VI	4.434	VII	1.841											
31	25.061		43	67	43	1		10.267	V	5.908	VI	4.359													
31	25.073		12	9	12	1	1	1.912	XI	1.912															
31	25.092		37	14	37	1		2.272	V		VI	2.272													
31	35.005		4	33	4	1		1.454	XI	1.454															
31	35.073		12	9	12	1	1	6.388	III	653	IV	499	V	2.345	VI	1.969	VII	905	XI	17					
31	45.073		12	9	12	1	1	7.611	III	7.135	IV	287	V	11	XI	178									
31	55.073		93	28	93	1		1.866	VII	85	VIII	265	IX	718	X	698	XI	100							



Consejería de Agricultura y Ganadería
Dirección General de Infraestructuras y Diversificación Rural



INSTITUTO
TECNOLÓGICO
AGRARIO
Junta de Castilla y León
Consejería de Agricultura y Ganadería

ZONA: VALLES DE PALENZUELA (BURGOS)

MUNICIPIO: VALLES DE PALENZUELA

PROVINCIA: BURGOS

FASE: BASES DEFINITIVAS


RELACIÓN DE PARCELAS SEGÚN
CLASES Y SUPERFICIES

T-1

10/01/2011

Página: 123

NUMEROS DE :						Sist. Expl.	N. F. B.	Superficie Total (m ²)	SUPERFICIES DE LAS DISTINTAS CLASES																
Pol.	Parc.	Sub.	Prop.	Inve.	Cult.				Clase	Superficie	Clase	Superficie	Clase	Superficie	Clase	Superficie	Clase	Superficie	Clase	Superficie	Clase	Superficie	Clase	Superficie	Clase
33	28		33	19	33	1		2.533	VIII	36	XI	2.497													
33	29		82	22	82	1	2	4.824	VI	3.640	VII	545	XI	639											
33	31		43	67	43	1		2.581	VI	1.506	VII	610	VIII	158	XI	307									
33	35		5.500	5.500	5.500			4.249	IV	2.427	V	1.029	VI	97	VII	135	XI	561							
33	37		45	65	45	1	2	8.471	XI	8.471															
33	38		33	19	33	1		4.641	IV	2.763	V	1.382	VI	482	XI	14									
33	39		99	100	99	1		6.793	IV	154	V	1.888	VI	1.886	VII	710	VIII	1.603	IX	480	X	7	XI	65	
33	40		51	30	51	1	1	14.287	III	2.117	IV	7.298	V	3.317	VI	1.000	XI	555							
33	41		45	65	45	1	1	4.827	V	2.273	VI	2.530	XI	24											
33	43		43	67	43	1		4.402	VI	3.004	VII	1.398													
33	45		67	76	67	1		2.239	VII	11	XI	2.228													
33	46		37	14	37	1		7.316	VIII	6.613	XI	703													
33	47		65	79	65	1	1	7.327	VII	3.671	VIII	1.397	IX	568	X	1.691									
33	48		93	28	93	1		4.365	VI	51	VII	587	VIII	406	IX	591	X	2.730							
33	49		81	83	81	1		11.280	V	823	VI	2.635	VII	563	VIII	1.335	IX	1.565	X	4.359					
33	50		103	104	103	1		10.144	V	8.390	VI	1.341	XI	413											
33	51		19	60	19	1	2	9.279	V	9.081	VI	186	XI	12											
33	53		14	2	14	1		4.494	V	2.139	VI	2.261	VII	73	VIII	21									
33	54		43	67	43	1		6.558	V	1.312	VI	4.120	VII	322	VIII	272	IX	219	X	290	XI	23			
33	55		5.500	5.500	5.500			8.119	VI	1.038	VII	917	VIII	3.393	IX	541	X	780	XI	1.450					
33	57		41	16	41	1	1	12.633	VI	41	VII	5	VIII	7.770	IX	1.408	XI	3.409							
33	59		29	93	29	1		2.593	XI	2.593															
33	60		33	19	33	1		2.066	VI	160	XI	1.906													
33	62		33	19	33	1		485	XI	485															
33	63		21	62	21	1	2	5.811	V	2.694	VI	1.740	VII	1.070	VIII	265	XI	42							



Junta de Castilla y León
 Consejería de Agricultura y Ganadería
 Dirección General de Infraestructuras y Diversificación Rural



INSTITUTO TECNOLÓGICO AGRARIO
 Junta de Castilla y León
 Consejería de Agricultura y Ganadería

ZONA: VALLES DE PALENZUELA (BURGOS)

MUNICIPIO: VALLES DE PALENZUELA

PROVINCIA: BURGOS

FASE: BASES DEFINITIVAS

RELACIÓN DE PARCELAS SEGÚN CLASES Y SUPERFICIES

T-1

10/01/2011

Página: 124

NUMEROS DE :						Sist.	N. F.	Superficie ² Total (m ²)	SUPERFICIES DE LAS DISTINTAS CLASES																
Pol.	Parc.	Sub.	Prop.	Inve.	Cult.				Expl.	B.	Clase	Superficie	Clase	Superficie	Clase	Superficie	Clase	Superficie	Clase	Superficie	Clase	Superficie	Clase	Superficie	Clase
33	65		11	45	11	1	1	3.407	XI	3.407															
33	67		81	83	81	1		8.809	XI	8.809															
33	70		33	19	33	1		9.447	VI	1.020	VII	5.688	XI	2.739											
33	71		5.500	5.500	5.500			2.815	IV	836	V	362	VI	559	VII	453	VIII	179	XI	426					
33	72		89	69	89	1	1	6.526	IV	2.628	V	1.849	VI	1.228	VIII	584	XI	237							
33	73	1	33	19	33	1		1.008	IV	266	V	198	VI	311	VII	199	XI	34							
33	73	2	33	19	33	1		936	IV	450	V	205	VI	136	VIII	72	XI	73							
33	74		89	69	89	1	1	7.138	IV	2.011	V	793	VI	2.083	VII	2.079	XI	172							
33	76		28	92	28	1		9.011	IV	2.124	V	1.286	VI	1.834	VII	1.735	VIII	1.600	XI	432					
33	77		18	58	18	1	2	6.648	IV	1.913	V	1.529	VI	1.286	VII	880	VIII	742	XI	298					
33	79		4	33	4	1		7.749	VIII	16	XI	7.733													
33	80		81	83	81	1		40.304	VII	5.601	XI	34.703													
33	81		43	67	43	1		2.626	XI	2.626															
33	84	1	68	42	68	1	2	26.627	VII	706	VIII	1.209	XI	24.712											
33	84	2	68	42	68	1	2	5.767	VII	12	XI	5.755													
33	85		67	76	67	1		9.312	XI	9.312															
33	86		4	33	4	1		23.340	XI	23.340															
33	87		81	83	81	1		7.321	VIII	2.504	IX	1.397	X	3.420											
33	89		12	9	12	1	1	11.367	IX	28	X	11.205	XI	134											
33	91		38	15	38	1	1	1.008	VIII	157	IX	6	XI	845											
33	92		40	13	40	1		10.096	VIII	4.239	IX	444	XI	5.413											
33	93		67	76	67	1		3.434	XI	3.434															
33	94		12	9	12	1	1	1.696	XI	1.696															
33	95		100	101	100	1		4.240	V	24	VI	77	XI	4.139											
33	96		66	40	66	1		2.323	V	386	VI	1.755	VII	179	VIII	2	IX	1							



Consejería de Agricultura y Ganadería
Dirección General de Infraestructuras y Diversificación Rural



INSTITUTO
TECNOLÓGICO
AGRARIO
Junta de Castilla y León
Consejería de Agricultura y Ganadería

ZONA: VALLES DE PALENZUELA (BURGOS)

MUNICIPIO: VALLES DE PALENZUELA

PROVINCIA: BURGOS

FASE: BASES DEFINITIVAS

RELACIÓN DE PARCELAS SEGÚN
CLASES Y SUPERFICIES

T-1

10/01/2011

Página: 126

NUMEROS DE :						Sist.	N. F.	Superficie Total (m ²)	SUPERFICIES DE LAS DISTINTAS CLASES																
Pol.	Parc.	Sub.	Prop.	Inve.	Cult.				Expl.	B.	Clase	Superficie	Clase	Superficie	Clase	Superficie	Clase	Superficie	Clase	Superficie	Clase	Superficie	Clase	Superficie	Clase
33	132		31	31	31	1	2	7.206	VII	217	X	2.713	XI	4.276											
33	133		7	37	7	1		5.873	XI	5.873															
33	134		81	83	81	1		3.159	IV	741	V	558	VI	574	VII	1.014	VIII	255	XI	17					
33	5.001		14	2	14	1		63	VI	63															
33	5.002		81	83	81	1		122	VI	122															
33	5.003		12	9	12	1	1	502	VI	502															
33	5.004		33	19	33	1		263	VI	263															
33	5.005		37	14	37	1		520	VI	520															
33	5.010		48	46	48	1		15.135	V	8.395	VI	5.865	XI	875											
33	5.016		64	51	64	1		14.781	II	7.607	III	3.440	IV	2.135	V	1.029	XI	570							
33	5.025		4	33	4	1		7.787	VII	1.592	VIII	438	XI	5.757											
33	5.027		7	37	7	1		1.553	VI	228	VII	722	VIII	603											
33	5.032		20	61	20	1		2.548	VII	1.013	VIII	1.502	XI	33											
33	5.033		5.500	5.500	5.500			9.438	IV	7	V	199	VI	236	VII	82	VIII	1.109	XI	7.805					
33	5.034		57	4	57	1	2	7.210	VI	943	VII	3.240	VIII	2.876	XI	151									
33	5.036		5.500	5.500	5.500			3.906	VIII	3.906															
33	5.042		81	83	81	1		3.611	V	2.505	VI	606	VII	327	XI	173									
33	5.044		81	83	81	1		3.088	VII	2.314	XI	774													
33	5.056		5.500	5.500	5.500			1.542	VI	326	VII	314	VIII	902											
33	5.058		51	30	51	1	2	952	VI	39	VIII	128	XI	785											
33	5.061		33	19	33	1		7.599	VI	6.924	XI	675													
33	5.064		5.500	5.500	5.500			8.944	V	1.330	VI	4.770	VII	1.622	VIII	777	X	40	XI	405					
33	5.066		5.500	5.500	5.500			2.579	IV	756	V	537	VI	886	VII	390	XI	10							
33	5.068		101	102	101	1		1.512	IV	502	V	315	VI	206	VII	164	VIII	293	XI	32					
33	5.069		43	67	43	1		6.558	IV	1.268	V	2.432	VI	1.757	VII	927	VIII	8	XI	166					



Consejería de Agricultura y Ganadería
Dirección General de Infraestructuras y Diversificación Rural



INSTITUTO
TECNOLÓGICO
AGRARIO
Junta de Castilla y León
Consejería de Agricultura y Ganadería

ZONA: VALLES DE PALENZUELA (BURGOS)

MUNICIPIO: VALLES DE PALENZUELA

PROVINCIA: BURGOS

FASE: BASES DEFINITIVAS

RELACIÓN DE PARCELAS SEGÚN
CLASES Y SUPERFICIES

T-1

10/01/2011

Página: 129

NUMEROS DE :						Sist. Expl.	N. F. B.	Superficie Total (m ²)	SUPERFICIES DE LAS DISTINTAS CLASES																
Pol.	Parc.	Sub.	Prop.	Inve.	Cult.				Clase	Superficie	Clase	Superficie	Clase	Superficie	Clase	Superficie	Clase	Superficie	Clase	Superficie	Clase	Superficie	Clase	Superficie	Clase
33	15.122		81	83	81	1		4.934	VI	2.199	VII	2.187	XI	548											
33	15.125		33	19	33	1		236	XI	236															
33	15.130		5.500	5.500	5.500			3.950	IX	1.176	XI	2.774													
33	25.002		32	77	32	1	2	3.994	V	1.568	VI	941	VII	1.401	XI	84									
33	25.005		37	14	37	1		3.452	V	2.253	VI	1.193	VII	6											
33	25.033		5.500	5.500	5.500			15.923	V	3.132	VI	3.220	VII	3.059	VIII	4.665	IX	1.070	XI	777					
33	25.034		23	59	23	1	2	6.879	V	314	VI	3.734	VII	2.611	XI	220									
33	25.036		57	4	57	1	2	3.528	VI	1.367	VII	1.396	VIII	681	IX	21	XI	63							
33	25.044		102	103	102	1		776	VII	19	XI	757													
33	25.075		91	68	91	1	2	8.049	VII	37	VIII	2.014	IX	1.672	XI	4.326									
33	25.083		77	86	77	1		2.528	V	795	VI	1.167	VII	480	XI	86									
33	25.098		57	4	57	1	1	10.601	IX	1.119	X	9.482													
33	25.130		5.500	5.500	5.500			5.976	IX	131	XI	5.845													
33	35.034		102	103	102	1		4.985	VII	1.751	VIII	1.639	XI	1.595											
33	35.036		26	34	26	1		3.613	VI	2.195	VII	578	VIII	758	IX	57	XI	25							
33	35.130		52	29	52	1		6.276	VII	2.280	VIII	3.710	XI	286											
33	45.036		5.500	5.500	5.500			11.455	VI	3.830	VII	7.291	XI	334											
33	45.130		5.500	5.500	5.500			8.167	VIII	116	XI	8.051													
34	1		29	93	29	1		3.596	VI	3.107	VII	489													
34	2		15	35	15	1	2	10.828	III	5.329	IV	1.688	V	1.332	VI	676	VII	901	VIII	902					
34	3		96	97	96	1		7.977	III	3.514	IV	2.865	V	1.063	VI	464	VII		VIII	71					
34	5		36	7	36	1	1	8.980	III	240	IV	5.275	V	677	VI	2.788									
34	7		81	83	81	1		3.622	IV	593	V	1.498	VI	1.531											
34	8		7	37	7	1		10.050	III	286	IV	4.959	V	1.911	VI	1.780	VII	1.114							
34	9		91	68	91	1	1	8.278	III	5.731	IV	2.325	V	113	VI	6	VIII	3	XI	100					



Consejería de Agricultura y Ganadería
Dirección General de Infraestructuras y Diversificación Rural



INSTITUTO
TECNOLÓGICO
AGRARIO
Junta de Castilla y León
Consejería de Agricultura y Ganadería

ZONA: VALLES DE PALENZUELA (BURGOS)

MUNICIPIO: VALLES DE PALENZUELA

PROVINCIA: BURGOS

FASE: BASES DEFINITIVAS

RELACIÓN DE PARCELAS SEGÚN
CLASES Y SUPERFICIES

T-1

10/01/2011

Página: 142

NUMEROS DE :						Sist. Expl.	N. F. B.	Superficie Total (m ²)	SUPERFICIES DE LAS DISTINTAS CLASES																
Pol.	Parc.	Sub.	Prop.	Inve.	Cult.				Clase	Superficie	Clase	Superficie	Clase	Superficie	Clase	Superficie	Clase	Superficie	Clase	Superficie	Clase	Superficie	Clase	Superficie	Clase
35	15.016		51	30	51	1	1	6.784	VI	6.784															
35	15.028		96	97	96	1		2.342	III	1.628	IV	714													
35	15.029		33	19	33	1		2.283	III	2	IV	2.048	V	233											
35	15.030		5.500	5.500	5.500			7.659	VI	1.323	VII	6.336													
35	15.034		5.500	5.500	5.500			4.021	V	1.556	VI	1.372	VII	1.023	XI	70									
35	15.035		5.500	5.500	5.500			1.419	VI	53	XI	1.366													
35	15.036		81	83	81	1		4.096	XI	4.096															
35	15.039		81	83	81	1		10.811	V	158	VI	675	VII	24	XI	9.954									
35	15.045		23	59	23	1	2	3.754	VI	1.971	VII	1.588	XI	195											
35	15.047		58	55	58	1	2	3.039	V	1.054	VI	900	VII	937	XI	148									
35	15.048		16	71	16	1	2	993	VI	60	VII	32	VIII	8	XI	893									
35	15.053		101	102	101	1		1.299	V	1.205	XI	94													
35	15.060		43	67	43	1		212	VII		XI	212													
35	15.064		52	29	52	1		4.784	II	377	III	2.555	IV	898	V	942	XI	12							
35	15.068		11	45	11	1	1	2.032	V	2.032															
35	15.074		12	9	12	1	1	7.758	V	161	VI	5.659	VII	1.938											
35	15.075		10	1	10	1		1.874	IV	1.755	V	118	XI	1											
35	15.076		89	69	89	1	1	1.641	III	565	IV	681	V	394	XI	1									
35	15.079		52	29	52	1		870	II	870															
35	15.080		63	53	63	1		1.035	II	785	III	33	IV	217											
35	15.081		38	15	38	1	1	2.292	V	1.254	VI	1.010	VII	1	XI	27									
35	15.094		43	67	43	1		5.194	VIII	640	IX	517	X	3.730	XI	307									
35	15.095		5.500	5.500	5.500			26.524	VIII	1.798	IX	2.400	X	16.728	XI	5.598									
35	15.098		12	9	12	1	1	5.203	V	890	VI	4.313													
35	15.107		1	18	1	1		22.643	VII	1.401	VIII	1.988	IX	4.193	X	14.982	XI	79							



Consejería de Agricultura y Ganadería
Dirección General de Infraestructuras y Diversificación Rural



INSTITUTO
TECNOLÓGICO
AGRARIO
Junta de Castilla y León
Consejería de Agricultura y Ganadería

ZONA: VALLES DE PALENZUELA (BURGOS)

MUNICIPIO: VALLES DE PALENZUELA

PROVINCIA: BURGOS

FASE: BASES DEFINITIVAS

RELACIÓN DE PARCELAS SEGÚN
CLASES Y SUPERFICIES

T-1

10/01/2011

Página: 145

NUMEROS DE :						Sist. Expl.	N. F. B.	Superficie Total (m ²)	SUPERFICIES DE LAS DISTINTAS CLASES																
Pol.	Parc.	Sub.	Prop.	Inve.	Cult.				Clase	Superficie	Clase	Superficie	Clase	Superficie	Clase	Superficie	Clase	Superficie	Clase	Superficie	Clase	Superficie	Clase	Superficie	Clase
36	16		5.500	5.500	5.500			2.386	IV	196	V	1.481	VI	636	VII	73									
36	17		99	100	99	1		3.742	IV	1.968	V	443	VI	458	VII	490	VIII	282	IX	98	X		3		
36	18		5.500	5.500	5.500			4.582	IV	2.271	V	488	VI	279	VII	347	VIII	348	IX	352	X		497		
36	20		33	19	33	1		8.922	VI	48	VII	857	VIII	897	IX	827	X	6.293							
36	21		97	98	97	1		3.117	IV	1.850	V	909	VI	358											
36	22		45	65	45	1	1	3.894	IV	1.850	V	1.611	VI	433											
36	23		51	30	51	1	2	5.265	VIII	1.015	IX	606	X	3.644											
36	24		39	27	39	1		5.848	IV	3.371	V	2.360	VI	111	VII	3	VIII	3							
36	26		41	16	41	1	1	10.782	IX	147	X	10.635													
36	31		14	2	14	1		6.919	VII	2.043	VIII	1.981	IX	1.225	X	1.268	XI	402							
36	32		19	60	19	1	2	9.490	VII	6.333	VIII	2.347	IX	1	XI	809									
36	33		14	2	14	1		18.248	VII	753	VIII	3.749	IX	4.603	X	9.143									
36	34		5.500	5.500	5.500			6.922	VII	13	VIII	360	X	4.895	XI	1.654									
36	35		40	13	40	1		10.446	VI	3.502	VII	5.668	VIII	534	XI	742									
36	36		12	9	12	1	2	2.922	X	2.327	XI	595													
36	37		60	52	60	1		13.508	VII	136	VIII	5	XI	13.367											
36	38		14	2	14	1		1.693	V	445	VI	953	VII	295											
36	39		38	15	38	1	1	348	XI	348															
36	40		23	59	23	1	2	8.366	VII	2.326	VIII	3.448	XI	2.592											
36	41		40	13	40	1		2.677	VII	1.706	VIII	530	XI	441											
36	42		14	2	14	1		1.820	VII	745	VIII	688	XI	387											
36	5.001		96	97	96	1		4.902	IX	780	X	4.122													
36	5.005		81	83	81	1		994	VII	775	XI	219													
36	5.019		81	83	81	1		1.781	IV	1.304	V	308	VI	169											
36	5.025		15	35	15	1	1	5.571	IV	2.569	V	1.164	VI	647	VII	610	VIII	581							



Consejería de Agricultura y Ganadería
Dirección General de Infraestructuras y Diversificación Rural



INSTITUTO
TECNOLÓGICO
AGRARIO
Junta de Castilla y León
Consejería de Agricultura y Ganadería

ZONA: VALLES DE PALENZUELA (BURGOS)

MUNICIPIO: VALLES DE PALENZUELA

PROVINCIA: BURGOS

FASE: BASES DEFINITIVAS

RELACIÓN DE PARCELAS SEGÚN
CLASES Y SUPERFICIES

T-1

10/01/2011

Página: 149

NUMEROS DE :						Sist.	N. F.	Superficie Total (m ²)	SUPERFICIES DE LAS DISTINTAS CLASES																
Pol.	Parc.	Sub.	Prop.	Inve.	Cult.				Expl.	B.	Clase	Superficie	Clase	Superficie	Clase	Superficie	Clase	Superficie	Clase	Superficie	Clase	Superficie	Clase	Superficie	Clase
37	25.032		81	83	81	1		2.495	X	2.495															
37	25.033		47	38	47	1		2.463	VIII	1.251	IX	395	X	817											
37	35.030		15	35	15	1	2	8.540	IX	945	X	7.595													
Número de Parcelas Listadas:								3.703																	