

ZONA: PÁRAMO ALTO- DEMARCACIÓN 1

MUNICIPIOS.....: VARIOS

PROVINCIA: LEÓN

FASE.....: ACUERDO

**RELACIÓN DE
FINCAS DE
REEMPLAZO
POR POLIGONOS**

Pol	Finca	Nº Pro	Superficie	Pol	Finca	Nº Pro	Superficie	Pol	Finca	Nº Pro	Superficie
1	1	1589	50.674	1	47	1104	28.122	1	93	1110	2.611
1	2	4524	45.840	1	48	1101	14.582	1	94	1113	5.273
1	3	662	62.460	1	49	8001	24.906	1	95	8000	13.594
1	4	5500	18.260	1	50	111	72.248	1	96	1218	12.878
1	5	51	18.600	1	51	1581	40.753	1	97	519	26.365
1	6	57	23.167	1	52	294	7.292	1	98	520	43.770
1	7	59	11.956	1	53	295	88.679	1	99	3006	7.075
1	8	58	1.233	1	54	278	28.279	1	100	476	4.116
1	9	1438	47.006	1	55	518	18.954	1	101	476	31.828
1	10	1437	3.630	1	56	521	11.296	1	102	312	48.152
1	11	531	10.135	1	57	522	4.833	1	103	308	34.306
1	12	1120	4.998	1	58	517	20.670	1	104	478	42.640
1	13	183	2.436	1	59	8000	11.106	1	105	1024	22.673
1	14	980	8.970	1	60	1333	52.614	1	106	174	71.817
1	15	391	3.987	1	61	114	35.271	1	107	315	30.322
1	16	3003	10.678	1	62	8001	8.035	1	108	1296	18.620
1	17	981	7.567	1	63	1314	31.686	1	109	801	19.238
1	18	1201	12.108	1	64	1596	14.169	1	110	803	19.513
1	19	3060	28.136	1	65	1295	12.040	1	111	8001	27.767
1	20	1409	27.762	1	66	449	25.694	1	112	1026	32.785
1	21	1399	5.053	1	67	450	27.353	1	113	8000	18.066
1	22	996	7.766	1	68	1242	39.541	1	114	1593	22.686
1	23	1410	9.869	1	69	4029	53.345	1	115	8001	22.220
1	24	20	12.664	1	70	17	35.200	1	116	477	70.422
1	25	21	19.380	1	71	3055	49.422	1	117	555	23.207
1	26	1121	4.100	1	72	970	35.856	1	118	4524	877
1	27	1577	13.801	1	73	69	7.711	1	119	1596	1.172
1	28	185	2.925	1	74	68	2.411	1	120	143	1.095
1	29	1065	5.613	1	75	1005	13.833	1	121	948	1.164
1	30	1207	1.937	1	76	1107	7.200	1	122	6010	30.831
1	31	1106	19.998	1	77	1397	21.631	1	123	6010	3.450
1	32	1072	2.155	1	78	554	42.999	1	124	6010	24.763
1	33	1443	8.167	1	79	560	44.300	1	125	6010	9.706
1	34	1304	15.090	1	80	560	9.329	1	126	6010	47.878
1	35	5500	9.487	1	81	554	11.161				
1	36	3081	10.362	1	82	195	51.457				
1	37	1182	11.907	1	83	8001	6.258				
1	38	3023	33.234	1	84	987	9.289				
1	39	532	24.900	1	85	1306	322				
1	40	1567	6.865	1	86	4514	1.433				
1	41	971	9.299	1	87	1299	12.072				
1	42	972	4.974	1	88	3103	3.267				
1	43	973	12.502	1	89	1412	3.250				
1	44	489	9.319	1	90	1143	6.822				
1	45	975	7.745	1	91	1141	5.011				
1	46	974	19.843	1	92	1114	3.500				

ZONA: PÁRAMO ALTO- DEMARCACIÓN 1
MUNICIPIOS.....: VARIOS
PROVINCIA: LEÓN
FASE.....: ACUERDO

RELACIÓN DE FINCAS DE REEMPLAZO POR POLÍGONOS

Pol	Finca	Nº Pro	Superficie	Pol	Finca	Nº Pro	Superficie	Pol	Finca	Nº Pro	Superficie
2	1	6004	33.726	2	47	3043	20.394				
2	2	3055	7.520	2	48	1315	23.634				
2	3	6004	30.976	2	49	802	68.243				
2	4	799	39.540	2	50	798	45.024				
2	5	797	104.857	2	51	561	85.264				
2	6	1297	52.488	2	52	1605	27.460				
2	7	499	66.144	2	53	1591	22.811				
2	8	497	21.826	2	54	1592	28.018				
2	9	6010	21.960	2	55	38	188.233				
2	10	850	28.306	2	56	1570	59.966				
2	11	6004	10.389	2	57	1568	72.707				
2	12	1557	61.761	2	58	1086	43.003				
2	13	8001	5.857	2	59	790	48.553				
2	14	6004	11.972	2	60	1145	106.600				
2	15	1244	45.711	2	61	793	10.512				
2	16	1027	37.772	2	62	796	27.750				
2	17	526	59.024	2	63	794	32.891				
2	18	8001	8.775	2	64	1154	44.959				
2	19	16	70.112	2	65	513	83.111				
2	20	1552	115.115								
2	21	1396	17.996								
2	22	461	9.100								
2	23	3049	31.612								
2	24	1561	3.973								
2	25	1558	8.896								
2	26	1556	4.983								
2	27	853	10.055								
2	28	1580	66.290								
2	29	1560	5.935								
2	30	797	44.005								
2	31	4522	66.118								
2	32	3056	57.584								
2	33	1579	53.255								
2	34	1021	64.026								
2	35	1022	32.828								
2	36	1020	25.859								
2	37	1030	89.782								
2	38	1553	60.692								
2	39	1552	30.779								
2	40	301	90.107								
2	41	349	17.204								
2	42	348	12.603								
2	43	347	15.211								
2	44	514	33.081								
2	45	401	90.587								
2	46	220	31.394								

ZONA: PÁRAMO ALTO- DEMARCACIÓN 1

MUNICIPIOS.....: VARIOS

PROVINCIA: LEÓN



FASE.....: ACUERDO

RELACIÓN DE
FINCAS DE
REEMPLAZO
POR POLIGONOS

Pol	Finca	Nº Pro	Superficie
3	1	6010	12.414
3	2	926	127.312
3	3	111	84.877
3	4	538	75.248
3	5	5029	20.748
3	6	880	182.067
3	7	1564	17.232
3	8	575	69.881
3	9	854	76.357
3	10	821	50.504
3	11	4540	10.122
3	12	1234	9.856
3	13	584	11.544
3	14	1221	16.065
3	15	1161	122.424
3	16	1710	5.804
3	17	1139	75.831
3	18	585	11.550
3	19	567	60.701
3	20	1720	38.326
3	21	864	42.756
3	22	4010	154.486
3	23	6010	12.993
3	24	824	23.524
3	25	5040	11.376
3	26	8001	2.912
3	27	1023	18.195
3	28	406	63.537
3	29	1579	44.427
3	30	1582	80.490
3	31	792	65.817
3	32	4528	20.452
3	33	1673	23.909
3	34	542	71.338
3	35	776	18.703
3	36	904	51.371
3	37	905	25.076
3	38	662	39.273
3	39	6004	29.475
3	40	454	32.986
3	41	455	32.811
3	42	453	114.687
3	43	46	47.800
3	44	48	33.125
3	45	215	42.062
3	46	510	14.204

Pol	Finca	Nº Pro	Superficie
3	47	511	35.340
3	48	859	10.304
3	49	3122	10.554
3	50	23	14.674
3	51	5021	10.940
3	52	103	7.376
3	53	45	14.537
3	54	1212	27.207
3	55	1211	39.477

Pol	Finca	Nº Pro	Superficie
-----	-------	--------	------------

  <p>Junta de Castilla y León Consejería de Agricultura y Ganadería Dirección General de Producción Agropecuaria y Desarrollo Rural</p> <p>INSTITUTO TECNOLÓGICO AGRARIO Junta de Castilla y León Consejería de Agricultura y Ganadería</p>	<p>ZONA: PÁRAMO ALTO- DEMARCACIÓN 1</p> <p>MUNICIPIOS.....: VARIOS</p> <p>PROVINCIA: LEÓN</p> <p>FASE.....: ACUERDO</p>	<p>RELACIÓN DE FINCAS DE REEMPLAZO POR POLIGONOS</p>
--	---	---

Pol	Finca	Nº Pro	Superficie	Pol	Finca	Nº Pro	Superficie	Pol	Finca	Nº Pro	Superficie
4	1	7000	12.795								
4	2	8000	28.100								
4	3	6011	137.396								
4	4	6011	126.524								
4	5	1213	132.853								
4	6	214	340.626								
4	7	8000	90.253								
4	8	399	23.245								
4	9	398	12.182								
4	10	880	237.673								
4	11	1610	11.642								
4	12	1213	106.273								
4	13	855	25.539								
4	14	267	106.640								
4	15	268	106.630								
4	16	269	106.631								
4	17	270	106.633								
4	18	734	88.805								
4	19	4538	97.234								
4	20	737	87.219								
4	21	913	83.169								
4	22	1724	75.694								
4	23	1281	55.519								
4	24	397	47.597								
4	25	1136	27.668								
4	26	1700	17.881								
4	27	4023	33.744								
4	28	8000	61.895								
4	29	1259	82.814								
4	30	1204	54.316								
4	31	158	117.987								
4	32	473	21.840								
4	33	472	21.780								
4	34	256	13.710								
4	35	5014	9.320								
4	36	5013	48.633								
4	37	1461	34.611								
4	38	1459	41.174								

ZONA: PÁRAMO ALTO- DEMARCACIÓN 1

MUNICIPIOS.....: VARIOS

PROVINCIA: LEÓN

FASE.....: ACUERDO

RELACIÓN DE FINCAS DE REEMPLAZO POR POLIGONOS

Pol	Finca	Nº Pro	Superficie	Pol	Finca	Nº Pro	Superficie	Pol	Finca	Nº Pro	Superficie
5	1	7600	35.646	5	47	711	12.980				
5	2	461	101.125	5	48	530	24.660				
5	3	311	493.017	5	49	506	92.617				
5	4	99	19.865	5	50	883	106.388				
5	5	3063	76.949	5	51	212	38.665				
5	6	1257	101.339	5	52	3052	19.888				
5	7	889	15.287	5	53	136	71.210				
5	8	5002	12.911	5	54	1709	12.799				
5	9	1162	59.289	5	55	1705	19.870				
5	10	307	46.679	5	56	5011	33.696				
5	11	311	56.300	5	57	1706	16.064				
5	12	478	122.651	5	58	502	35.965				
5	13	881	1.731	5	59	501	99.288				
5	14	3127	2.773	5	60	241	14.565				
5	15	4003	10.211	5	61	4032	61.479				
5	16	768	19.133	5	62	1116	37.484				
5	17	8000	8.637	5	63	1057	45.316				
5	18	1663	21.748	5	64	4031	55.867				
5	19	5	33.960								
5	20	1495	17.941								
5	21	1494	17.229								
5	22	147	6.786								
5	23	4036	47.958								
5	24	863	27.396								
5	25	8001	10.300								
5	26	8001	11.847								
5	27	272	6.521								
5	28	343	8.360								
5	29	1012	17.864								
5	30	1174	15.700								
5	31	898	41.700								
5	32	4502	33.087								
5	33	1250	46.359								
5	34	236	66.488								
5	35	1048	15.850								
5	36	861	16.460								
5	37	4001	14.791								
5	38	838	4.250								
5	39	5035	13.930								
5	40	4002	38.544								
5	41	3052	915								
5	42	3052	50.339								
5	43	1391	70.102								
5	44	5010	3.979								
5	45	937	19.411								
5	46	712	19.108								

ZONA: PÁRAMO ALTO- DEMARCACIÓN 1

MUNICIPIOS.....: VARIOS

PROVINCIA: LEÓN

FASE.....: ACUERDO

RELACIÓN DE
FINCAS DE
REEMPLAZO
POR POLIGONOS

Pol	Finca	Nº Pro	Superficie	Pol	Finca	Nº Pro	Superficie	Pol	Finca	Nº Pro	Superficie
6	1	240	9.118	6	47	3042	1.000				
6	2	452	18.367	6	48	4527	1.760				
6	3	5032	3.511	6	49	780	8.460				
6	4	1749	36.006	6	50	637	31.427				
6	5	1463	33.090	6	51	647	7.600				
6	6	88	31.074	6	52	15	15.167				
6	7	231	12.780	6	53	646	73.733				
6	8	3063	59.364	6	54	6014	18.946				
6	9	769	39.273	6	55	1339	8.725				
6	10	3038	16.250	6	56	7000	16.887				
6	11	1322	73.846	6	57	4505	69.695				
6	12	1722	18.837	6	58	4505	25.592				
6	13	570	11.852	6	59	6006	30.086				
6	14	569	17.998	6	60	6000	11.979				
6	15	1751	53.916	6	61	8000	11.130				
6	16	280	8.486	6	62	1650	41.581				
6	17	3071	4.116	6	63	8000	6.783				
6	18	1549	75.405	6	64	891	7.580				
6	19	1235	122.609	6	65	3013	30.690				
6	20	1214	44.374	6	66	1529	7.940				
6	21	5051	4.160	6	67	1537	32.750				
6	22	607	1.400	6	68	3065	19.207				
6	23	1256	38.300	6	69	1524	6.193				
6	24	153	12.970	6	70	645	17.312				
6	25	3069	350	6	71	4501	19.560				
6	26	154	42.462	6	72	1748	11.202				
6	27	3039	16.009	6	73	8000	10.731				
6	28	935	19.338	6	74	265	39.778				
6	29	1094	17.869	6	75	1290	5.636				
6	30	1095	16.607	6	76	8000	5.485				
6	31	962	28.578	6	77	1508	14.376				
6	32	279	43.586	6	78	508	25.453				
6	33	3070	23.851	6	79	137	18.730				
6	34	1	24.251	6	80	817	110.540				
6	35	1008	1.767	6	81	1061	1.680				
6	36	8000	38.149	6	82	1448	35.802				
6	37	83	13.470	6	83	774	8.200				
6	38	5019	4.070	6	84	1474	32.730				
6	39	5020	8.320	6	85	507	26.203				
6	40	84	35.364	6	86	1014	24.870				
6	41	8001	18.015								
6	42	4021	22.283								
6	43	6014	5.207								
6	44	6014	46.326								
6	45	8000	4.897								
6	46	508	19.340								

ZONA: PÁRAMO ALTO- DEMARCACIÓN 1



MUNICIPIOS.....: VARIOS

PROVINCIA: LEÓN

FASE.....: ACUERDO

**RELACIÓN DE
FINCAS DE
REEMPLAZO
POR POLIGONOS**

Pol	Finca	Nº	Pro	Superficie	Pol	Finca	Nº	Pro	Superficie	Pol	Finca	Nº	Pro	Superficie
7	1	31		32.247	7	47	8000		45.980	7	93	582		8.946
7	2	50		9.559	7	48	544		4.715	7	94	8000		11.433
7	3	354		28.812	7	49	849		1.956	7	95	3076		1.222
7	4	1569		34.235	7	50	848		4.900	7	96	3105		3.918
7	5	3073		10.564	7	51	1189		12.782	7	97	8001		17.271
7	6	3072		2.650	7	52	40		11.514	7	98	8001		11.107
7	7	8000		5.529	7	53	1416		3.567	7	99	988		10.874
7	8	62		43.493	7	54	12		11.387	7	100	1045		11.736
7	9	529		14.554	7	55	8000		9.567	7	101	4		10.499
7	10	1378		4.875	7	56	648		5.457	7	102	1401		19.046
7	11	1585		3.184	7	57	596		989	7	103	3021		8.488
7	12	8000		18.976	7	58	592		19.263	7	104	3102		8.491
7	13	304		20.497	7	59	8000		1.117	7	105	3078		330
7	14	303		28.557	7	60	995		3.478	7	106	3077		693
7	15	108		2.122	7	61	994		7.201	7	107	3097		715
7	16	5037		10.808	7	62	658		3.746	7	108	3108		737
7	17	8001		1.947	7	63	580		22.442	7	109	1590		825
7	18	1001		14.282	7	64	1400		6.455	7	110	3104		1.363
7	19	1103		13.554	7	65	985		18.120	7	111	493		3.277
7	20	8001		14.124	7	66	534		4.287	7	112	977		3.720
7	21	392		9.696	7	67	3034		2.589	7	113	1176		5.065
7	22	1119		9.496	7	68	1188		1.800	7	114	1572		2.289
7	23	4015		6.796	7	69	1046		400	7	115	1105		4.956
7	24	64		3.888	7	70	112		5.522	7	116	1203		2.144
7	25	393		640	7	71	1007		7.667	7	117	1576		4.711
7	26	993		2.362	7	72	3074		5.310	7	118	4039		1.378
7	27	6010		23.005	7	73	8000		2.427	7	119	3094		1.156
7	28	1108		12.867	7	74	3075		7.999	7	120	3091		944
7	29	1573		13.610	7	75	983		6.777	7	121	1131		896
7	30	1565		6.271	7	76	984		5.478	7	122	3098		516
7	31	986		2.679	7	77	3015		6.665	7	123	3090		258
7	32	997		1.166	7	78	60		34.661	7	124	3095		144
7	33	998		2.664	7	79	992		18.942	7	125	104		5.865
7	34	1156		6.040	7	80	3107		2.769	7	126	110		762
7	35	8001		1.739	7	81	1091		3.022	7	127	8000		22.382
7	36	1415		3.289	7	82	1414		5.867	7	128	187		18.248
7	37	182		1.711	7	83	192		6.722	7	129	189		700
7	38	1429		3.043	7	84	1092		3.026	7	130	1175		4.189
7	39	1385		3.210	7	85	400		7.510	7	131	1123		6.878
7	40	8000		19.448	7	86	1144		1.589	7	132	194		16.136
7	41	3099		6.796	7	87	67		2.411	7	133	186		24.981
7	42	3100		6.801	7	88	176		11.305	7	134	3093		160
7	43	3101		6.821	7	89	1206		12.953	7	135	4537		735
7	44	1210		17.348	7	90	8001		1.127	7	136	1055		1.870
7	45	366		1.805	7	91	3106		2.300	7	137	3143		699
7	46	1006		7.033	7	92	8000		10.808	7	138	3083		1.028

  <p>Junta de Castilla y León Consejería de Agricultura y Ganadería Dirección General de Producción Agropecuaria y Desarrollo Rural</p> <p>INSTITUTO TECNOLÓGICO AGRARIO Junta de Castilla y León Consejería de Agricultura y Ganadería</p>	<p>ZONA: PÁRAMO ALTO- DEMARCACIÓN 1</p> <p>MUNICIPIOS.....: VARIOS</p> <p>PROVINCIA: LEÓN</p> <p>FASE.....: ACUERDO</p>	<p>RELACIÓN DE FINCAS DE REEMPLAZO POR POLIGONOS</p>
--	---	---

Pol	Finca	Nº Pro	Superficie	Pol	Finca	Nº Pro	Superficie	Pol	Finca	Nº Pro	Superficie
7	139	7000	13.266								
7	140	193	877								
7	141	1187	4.264								
7	142	3088	472								
7	143	3018	3.199								
7	144	29	18.724								
7	145	8000	1.052								
7	146	4026	1.257								
7	147	55	6.040								
7	148	1155	1.607								
7	149	8001	7.852								
7	150	3087	890								
7	151	3086	721								
7	152	3092	679								
7	153	955	621								
7	154	5500	4.322								
7	155	3079	886								
7	156	3089	1.256								
7	157	8001	1.782								
7	158	8001	3.035								
7	159	1584	1.480								
7	160	1586	1.168								
7	161	3082	467								
7	162	3085	580								
7	163	352	1.230								
7	164	7000	23.710								
7	165	8000	13.670								
7	166	1130	1.760								
7	167	8000	1.748								
7	168	8000	2.083								
7	169	482	652								

ZONA: PÁRAMO ALTO- DEMARCACIÓN 1



MUNICIPIOS.....: VARIOS

PROVINCIA: LEÓN

FASE.....: ACUERDO

**RELACIÓN DE
FINCAS DE
REEMPLAZO
POR POLÍGONOS**

Pol	Finca	Nº Pro	Superficie	Pol	Finca	Nº Pro	Superficie	Pol	Finca	Nº Pro	Superficie
8	1	6004	48.772	8	47	104	18.568	8	93	1148	22.850
8	2	8000	31.652	8	48	1208	12.675	8	94	635	19.111
8	3	1126	3.003	8	49	1117	11.625	8	95	1158	25.296
8	4	63	12.145	8	50	1111	16.463	8	96	556	704
8	5	480	15.745	8	51	1231	3.575	8	97	1574	78.427
8	6	483	1.334	8	52	18	1.862	8	98	1575	11.570
8	7	482	8.547	8	53	1220	20.476	8	99	1009	16.036
8	8	8001	4.715	8	54	6005	4.687	8	100	1011	35.100
8	9	8001	20.849	8	55	6012	19.226	8	101	4041	13.147
8	10	872	19.191	8	56	8000	198.209	8	102	3054	19.868
8	11	871	14.387	8	57	4530	35.258	8	103	1219	13.760
8	12	1245	911	8	58	1130	41.916	8	104	1230	50.981
8	13	1241	10.000	8	59	1129	15.265	8	105	1229	46.262
8	14	8000	33.685	8	60	107	72.764				
8	15	196	6.338	8	61	4004	7.193				
8	16	581	1.340	8	62	1321	23.530				
8	17	1398	4.800	8	63	1318	9.768				
8	18	3024	5.124	8	64	1010	24.069				
8	19	978	9.194	8	65	1138	19.038				
8	20	528	8.964	8	66	946	78.183				
8	21	1216	1.745	8	67	948	109.790				
8	22	8001	3.214	8	68	540	72.694				
8	23	3111	4.284	8	69	5038	19.779				
8	24	3112	2.953	8	70	5030	25.003				
8	25	3110	1.544	8	71	541	70.778				
8	26	8001	5.742	8	72	1334	91.782				
8	27	8000	16.809	8	73	1587	47.410				
8	28	4507	4.311	8	74	1125	2.757				
8	29	3001	2.943	8	75	1060	880				
8	30	1139	22.120	8	76	1223	32.995				
8	31	1566	3.450	8	77	1128	8.661				
8	32	1000	16.495	8	78	1319	1.029				
8	33	1228	13.047	8	79	1320	13.620				
8	34	1222	13.835	8	80	1312	27.053				
8	35	54	5.157	8	81	1224	19.089				
8	36	374	11.628	8	82	1504	49.139				
8	37	1051	30.417	8	83	1157	13.681				
8	38	1413	9.243	8	84	494	18.499				
8	39	1317	5.862	8	85	1311	31.744				
8	40	1122	4.721	8	86	1062	38.251				
8	41	1215	5.442	8	87	1132	23.282				
8	42	1127	4.463	8	88	1202	18.842				
8	43	8000	8.471	8	89	56	7.059				
8	44	1049	4.220	8	90	8000	8.713				
8	45	1100	1.093	8	91	1149	28.129				
8	46	976	3.008	8	92	1542	4.476				

  <p>Junta de Castilla y León Consejería de Agricultura y Ganadería Dirección General de Producción Agropecuaria y Desarrollo Rural</p> <p>INSTITUTO TECNOLÓGICO AGRARIO Junta de Castilla y León Consejería de Agricultura y Ganadería</p>	<p>ZONA: PÁRAMO ALTO- DEMARCACIÓN 1</p> <p>MUNICIPIOS.....: VARIOS</p> <p>PROVINCIA: LEÓN</p> <p>FASE.....: ACUERDO</p>	<p>RELACIÓN DE FINCAS DE REEMPLAZO POR POLIGONOS</p>
--	---	---

Pol	Finca	Nº Pro	Superficie	Pol	Finca	Nº Pro	Superficie	Pol	Finca	Nº Pro	Superficie
9	1	6009	134.720								
9	2	4516	68.410								
9	3	4517	68.410								
9	4	4519	68.407								
9	5	4518	68.406								
9	6	1529	120.062								
9	7	6010	185.773								
9	8	1064	1.382								
9	9	495	34.007								
9	10	1090	8.711								
9	11	979	35.999								
9	12	990	4.765								
9	13	999	3.547								
9	14	991	7.105								
9	15	3014	24.067								
9	16	1308	52.069								
9	17	106	32.721								
9	18	1309	25.529								
9	19	1225	47.184								
9	20	1411	4.256								
9	21	481	10.044								
9	22	1226	12.489								
9	23	4536	24.253								
9	24	954	106.024								
9	25	858	70.222								
9	26	627	128.800								
9	27	8000	37.963								
9	28	91	137.524								
9	29	4014	36.351								
9	30	931	33.282								
9	31	676	18.874								
9	32	259	24.447								
9	33	197	22.225								
9	34	1442	28.724								
9	35	805	38.585								
9	36	4016	30.239								
9	37	6009	246.497								
9	38	8000	63.519								

ZONA: PÁRAMO ALTO- DEMARCACIÓN 1

MUNICIPIOS.....: VARIOS

PROVINCIA: LEÓN

FASE.....: ACUERDO

RELACIÓN DE
FINCAS DE
REEMPLAZO
POR POLÍGONOS

Pol	Finca	Nº	Pro	Superficie	Pol	Finca	Nº	Pro	Superficie	Pol	Finca	Nº	Pro	Superficie
10	1	443		318.839	10	47	814		27.168					
10	2	1278		155.712	10	48	605		34.938					
10	3	1277		160.497	10	49	606		18.671					
10	4	808		68.286	10	50	120		20.503					
10	5	464		66.621	10	51	8000		15.360					
10	6	122		59.256	10	52	287		114.920					
10	7	1522		29.608	10	53	4017		25.040					
10	8	1369		9.510	10	54	938		22.827					
10	9	1699		9.488	10	55	1696		41.318					
10	10	8000		15.262	10	56	6008		8.080					
10	11	4034		34.357	10	57	1077		13.842					
10	12	181		38.542	10	58	1078		13.729					
10	13	6009		34.086	10	59	1080		13.621					
10	14	90		15.705	10	60	1081		13.584					
10	15	1252		84.880	10	61	1260		25.230					
10	16	1253		43.711	10	62	1260		9.379					
10	17	1079		94.817	10	63	8000		6.087					
10	18	150		46.919	10	64	8000		11.137					
10	19	677		31.605	10	65	809		20.761					
10	20	149		37.991	10	66	245		34.043					
10	21	807		82.899	10	67	123		8.090					
10	22	5500		63.724	10	68	237		21.282					
10	23	310		14.149	10	69	1583		65.262					
10	24	89		36.386	10	70	708		18.520					
10	25	8000		15.005	10	71	44		7.540					
10	26	927		40.484	10	72	8000		9.707					
10	27	925		10.624	10	73	276		8.570					
10	28	604		67.741	10	74	19		6.720					
10	29	134		55.020	10	75	1205		5.920					
10	30	598		42.709	10	76	135		34.410					
10	31	1696		68.086	10	77	562		34.019					
10	32	938		64.221	10	78	696		95.984					
10	33	697		28.868	10	79	668		7.554					
10	34	699		27.413	10	80	943		29.450					
10	35	1704		14.547	10	81	1519		10.310					
10	36	945		7.535	10	82	420		30.009					
10	37	944		17.788	10	83	4033		71.001					
10	38	643		23.135	10	84	4035		22.072					
10	39	644		22.918	10	85	719		82.392					
10	40	8000		30.859	10	86	573		21.327					
10	41	1552		107.757	10	87	630		15.188					
10	42	628		66.437	10	88	411		59.367					
10	43	638		57.125	10	89	1368		4.269					
10	44	631		16.679	10	90	1697		31.905					
10	45	405		26.646	10	91	944		63.845					
10	46	474		27.399	10	92	552		28.496					

ZONA: PÁRAMO ALTO- DEMARCACIÓN 1
MUNICIPIOS.....: VARIOS
PROVINCIA: LEÓN
FASE.....: ACUERDO

RELACIÓN DE FINCAS DE REEMPLAZO POR POLIGONOS

Pol	Finca	Nº Pro	Superficie	Pol	Finca	Nº Pro	Superficie	Pol	Finca	Nº Pro	Superficie
11	1	271	107.690	11	47	4040	7.903				
11	2	5045	14.283	11	48	806	22.519				
11	3	1248	682	11	49	1653	30.649				
11	4	1664	34.791	11	50	1662	29.217				
11	5	1477	132.221	11	51	113	23.408				
11	6	8000	28.167	11	52	1194	29.145				
11	7	623	47.330	11	53	1173	60.730				
11	8	5008	38.861	11	54	1172	15.047				
11	9	127	7.969								
11	10	128	20.191								
11	11	8001	37.856								
11	12	224	34.897								
11	13	130	17.080								
11	14	131	33.526								
11	15	132	18.471								
11	16	146	11.125								
11	17	572	159.098								
11	18	468	10.873								
11	19	1606	38.908								
11	20	157	13.325								
11	21	156	21.034								
11	22	574	20.513								
11	23	571	80.189								
11	24	145	58.419								
11	25	258	10.605								
11	26	261	56.605								
11	27	1214	46.500								
11	28	155	14.685								
11	29	238	22.908								
11	30	1423	34.971								
11	31	1017	50.424								
11	32	1707	16.323								
11	33	133	20.054								
11	34	965	15.648								
11	35	8000	6.064								
11	36	1377	149.785								
11	37	1404	20.700								
11	38	1073	9.658								
11	39	87	63.044								
11	40	1477	238.374								
11	41	1405	95.293								
11	42	1439	36.908								
11	43	5024	10.909								
11	44	1133	16.247								
11	45	811	49.021								
11	46	235	12.216								

ZONA: PÁRAMO ALTO- DEMARCACIÓN 1

MUNICIPIOS.....: VARIOS

PROVINCIA: LEÓN

FASE.....: ACUERDO

**RELACIÓN DE
FINCAS DE
REEMPLAZO
POR POLÍGONOS**

Pol	Finca	Nº	Pro	Superficie	Pol	Finca	Nº	Pro	Superficie	Pol	Finca	Nº	Pro	Superficie
12	1	1541		86.343	12	47	862		34.720	12	93	1166		42.776
12	2	503		17.380	12	48	309		87.976	12	94	4049		16.650
12	3	204		45.890	12	49	158		36.870	12	95	3007		560
12	4	775		15.135	12	50	813		17.557	12	96	1236		47.551
12	5	623		52.681	12	51	283		9.192	12	97	873		50.423
12	6	8000		13.697	12	52	138		23.630	12	98	1746		38.487
12	7	934		13.482	12	53	471		7.640	12	99	85		16.206
12	8	951		16.691	12	54	469		14.130					
12	9	95		49.278	12	55	3051		59.371					
12	10	8000		16.023	12	56	612		172.624					
12	11	1753		27.477	12	57	1003		46.382					
12	12	661		23.311	12	58	4038		119.676					
12	13	1147		48.473	12	59	1743		18.100					
12	14	895		62.035	12	60	239		35.871					
12	15	895		1.011	12	61	828		18.279					
12	16	1444		54.062	12	62	844		49.231					
12	17	1445		22.188	12	63	4024		11.115					
12	18	1446		26.548	12	64	4025		6.461					
12	19	1447		28.173	12	65	282		13.509					
12	20	568		74.298	12	66	4534		42.472					
12	21	4520		68.484	12	67	636		107.549					
12	22	251		15.977	12	68	1235		67.952					
12	23	1004		91.991	12	69	1171		17.500					
12	24	1137		64.015	12	70	152		30.010					
12	25	1703		10.064	12	71	1417		98.077					
12	26	248		26.215	12	72	129		12.211					
12	27	310		58.163	12	73	126		38.802					
12	28	159		56.294	12	74	6014		47.376					
12	29	1261		19.911	12	75	1405		5.098					
12	30	551		25.780	12	76	1459		8.199					
12	31	1050		23.388	12	77	211		963					
12	32	8000		20.796	12	78	252		1.732					
12	33	657		54.375	12	79	1460		43.269					
12	34	1698		12.310	12	80	1146		28.945					
12	35	812		36.864	12	81	1458		24.322					
12	36	3002		36.776	12	82	1171		9.451					
12	37	1691		24.813	12	83	8000		9.799					
12	38	1520		20.371	12	84	6011		5.948					
12	39	4522		73.825	12	85	659		5.602					
12	40	8000		23.486	12	86	5053		4.360					
12	41	1258		21.081	12	87	1675		8.210					
12	42	144		39.051	12	88	1093		10.570					
12	43	255		27.697	12	89	562		45.031					
12	44	247		30.991	12	90	736		14.063					
12	45	246		22.137	12	91	733		4.460					
12	46	243		29.166	12	92	735		28.061					

ZONA: PÁRAMO ALTO- DEMARCACIÓN 1

MUNICIPIOS.....: VARIOS

PROVINCIA: LEÓN

FASE.....: ACUERDO

RELACIÓN DE FINCAS DE REEMPLAZO POR POLÍGONOS

Pol	Finca	Nº	Pro	Superficie	Pol	Finca	Nº	Pro	Superficie	Pol	Finca	Nº	Pro	Superficie
13	1	772		15.442	13	47	346		8.300					
13	2	118		8.060	13	48	3011		14.210					
13	3	8000		3.676	13	49	1607		21.160					
13	4	3126		11.350	13	50	459		40.610					
13	5	923		48.515	13	51	1098		7.480					
13	6	1015		68.661	13	52	664		100.832					
13	7	1059		68.814	13	53	3125		4.401					
13	8	8001		14.754	13	54	1074		4.956					
13	9	1052		78.063	13	55	3012		7.440					
13	10	3020		107.710	13	56	3044		7.407					
13	11	143		49.739	13	57	277		11.391					
13	12	1671		10.420	13	58	666		10.516					
13	13	1750		27.437	13	59	1013		15.710					
13	14	4013		49.841	13	60	1085		318.023					
13	15	1146		56.625	13	61	1715		20.098					
13	16	1142		16.206	13	62	1084		16.811					
13	17	1052		8.278	13	63	771		20.242					
13	18	1376		18.115	13	64	713		12.165					
13	19	4515		16.784	13	65	1714		36.199					
13	20	1666		18.628	13	66	919		37.321					
13	21	543		10.962	13	67	91		52.692					
13	22	1665		2.645	13	68	4510		33.102					
13	23	770		50.965	13	69	6006		8.958					
13	24	5022		20.437	13	70	8000		9.663					
13	25	1056		46.763	13	71	3048		7.880					
13	26	217		11.469	13	72	968		3.420					
13	27	1521		19.894	13	73	65		2.260					
13	28	1692		14.432	13	74	822		1.972					
13	29	886		8.355	13	75	885		162.835					
13	30	1682		19.545	13	76	1465		9.800					
13	31	964		661	13	77	264		28.154					
13	32	964		6.299	13	78	1516		28.895					
13	33	451		33.446	13	79	1719		20.817					
13	34	500		14.592	13	80	5049		2.282					
13	35	4020		8.390	13	81	5048		5.130					
13	36	3041		25.491	13	82	709		43.830					
13	37	5500		4.826	13	83	475		9.497					
13	38	3005		16.989	13	84	102		4.172					
13	39	8000		15.873	13	85	8000		33.735					
13	40	345		9.379	13	86	273		38.460					
13	41	1713		23.680	13	87	1609		10.273					
13	42	1625		51.141	13	88	4022		24.153					
13	43	4044		8.012	13	89	1013		34.911					
13	44	875		40.977										
13	45	3045		14.870										
13	46	741		10.230										

ZONA: PÁRAMO ALTO- DEMARCACIÓN 1
MUNICIPIOS.....: VARIOS
PROVINCIA: LEÓN
FASE.....: ACUERDO

RELACIÓN DE FINCAS DE REEMPLAZO POR POLIGONOS

Pol	Finca	Nº	Pro	Superficie	Pol	Finca	Nº	Pro	Superficie	Pol	Finca	Nº	Pro	Superficie
14	1	4012		12.510	14	47	1018		39.531	14	93	485		41.294
14	2	1375		2.150	14	48	487		16.994	14	94	1498		20.001
14	3	1374		22.431	14	49	408		84.304	14	95	365		18.789
14	4	430		33.140	14	50	432		59.847	14	96	362		2.880
14	5	4042		65.496	14	51	545		32.330	14	97	4045		6.375
14	6	621		76.470	14	52	5028		7.075	14	98	445		2.521
14	7	496		164.809	14	53	1484		18.104	14	99	425		4.552
14	8	1467		106.911	14	54	442		70.986	14	100	6007		54.630
14	9	358		9.474	14	55	1481		9.875	14	101	8001		6.515
14	10	836		9.795	14	56	429		68.911	14	102	600		1.700
14	11	221		15.363	14	57	5018		7.410	14	103	431		1.470
14	12	4008		48.275	14	58	92		20.045	14	104	328		9.450
14	13	8001		42.236	14	59	5041		3.798	14	105	1392		26.093
14	14	1301		29.125	14	60	230		5.743	14	106	6007		132.782
14	15	167		12.743	14	61	93		50.845	14	107	484		6.413
14	16	1181		14.543	14	62	440		66.348	14	108	368		2.194
14	17	1382		26.211	14	63	1063		79.397	14	109	1160		2.217
14	18	617		57.143	14	64	1392		8.370	14	110	433		831
14	19	4037		47.845	14	65	293		17.916	14	111	8001		4.145
14	20	1531		12.633	14	66	5000		41.557	14	112	1200		6.870
14	21	438		14.020	14	67	5007		8.828	14	113	3068		43.733
14	22	5036		16.500	14	68	830		5.248	14	114	416		10.951
14	23	439		16.626	14	69	831		70.085	14	115	417		2.729
14	24	205		28.694	14	70	1303		18.080	14	116	418		2.722
14	25	3124		30.931	14	71	1300		17.110	14	117	415		2.738
14	26	1498		85.338	14	72	565		33.323	14	118	1239		9.090
14	27	642		52.953	14	73	394		46.233	14	119	486		13.601
14	28	742		29.105	14	74	1118		11.815	14	120	1491		10.732
14	29	1712		24.844	14	75	34		11.234	14	121	1492		12.290
14	30	447		24.543	14	76	1291		9.780	14	122	1493		12.564
14	31	1470		8.590	14	77	160		71.117	14	123	1490		15.752
14	32	1479		26.682	14	78	1482		61.870	14	124	1501		22.916
14	33	1469		42.623	14	79	1483		23.024	14	125	419		5.370
14	34	1511		28.074	14	80	140		33.568	14	126	8000		9.577
14	35	424		26.819	14	81	466		41.670	14	127	4051		19.124
14	36	1510		1.386	14	82	1655		39.767	14	128	317		6.379
14	37	1499		27.951	14	83	4048		10.530	14	129	1623		13.224
14	38	1390		11.884	14	84	39		8.400	14	130	1135		11.520
14	39	1502		24.206	14	85	36		18.330	14	131	625		42.430
14	40	1340		5.000	14	86	35		23.525	14	132	8001		18.890
14	41	698		16.000	14	87	1473		13.802	14	133	1190		23.683
14	42	359		9.841	14	88	37		26.518	14	134	1669		21.992
14	43	1681		30.518	14	89	70		28.494	14	135	1472		4.560
14	44	929		17.141	14	90	1449		34.302	14	136	6007		3.998
14	45	1652		27.543	14	91	442		58.038					
14	46	1657		53.011	14	92	441		69.735					

ZONA: PÁRAMO ALTO- DEMARCACIÓN 1

MUNICIPIOS.....: VARIOS

PROVINCIA: LEÓN

FASE.....: ACUERDO

**RELACIÓN DE
FINCAS DE
REEMPLAZO
POR POLÍGONOS**

Pol	Finca	Nº	Pro	Superficie	Pol	Finca	Nº	Pro	Superficie	Pol	Finca	Nº	Pro	Superficie
15	1	165		17.680	15	47	329		12.034	15	93	1177		12.470
15	2	360		17.680	15	48	375		25.054	15	94	229		5.393
15	3	162		17.681	15	49	1254		14.098	15	95	6002		3.346
15	4	428		59.235	15	50	1255		7.369	15	96	1180		8.975
15	5	427		9.840	15	51	184		7.347	15	97	385		10.801
15	6	1468		19.020	15	52	1526		21.889	15	98	386		10.770
15	7	426		9.146	15	53	1530		5.860	15	99	387		8.719
15	8	1619		32.007	15	54	208		17.082	15	100	665		7.320
15	9	10		24.339	15	55	1475		18.260	15	101	1163		28.023
15	10	33		4.201	15	56	1431		24.447	15	102	553		30.472
15	11	5043		18.487	15	57	1430		21.731	15	103	4047		13.829
15	12	826		17.446	15	58	914		60.832	15	104	1199		25.849
15	13	1197		14.407	15	59	1183		54.679	15	105	952		26.821
15	14	1545		49.056	15	60	4019		67.831	15	106	4532		56.166
15	15	8001		12.379	15	61	1734		14.150	15	107	6002		25.171
15	16	827		15.808	15	62	1733		1.273	15	108	436		22.083
15	17	868		39.749	15	63	1733		24.918	15	109	437		52.329
15	18	5039		8.802	15	64	1546		17.510	15	110	1170		3.330
15	19	356		8.770	15	65	1532		24.221	15	111	1167		13.710
15	20	8001		9.207	15	66	966		21.835	15	112	1629		16.190
15	21	388		66.707	15	67	206		19.562	15	113	1627		22.520
15	22	381		14.325	15	68	225		1.368	15	114	1626		18.120
15	23	384		48.599	15	69	225		7.910	15	115	867		7.340
15	24	1621		52.289	15	70	1711		80.654	15	116	26		30.700
15	25	1732		14.662	15	71	5046		9.916	15	117	6002		92.827
15	26	355		9.727	15	72	887		7.050	15	118	4512		7.301
15	27	462		11.614	15	73	1543		75.206	15	119	4511		60.229
15	28	463		51.925	15	74	1383		10.156	15	120	434		4.467
15	29	371		57.821	15	75	410		38.588	15	121	961		32.522
15	30	5050		20.257	15	76	409		30.804	15	122	1196		11.744
15	31	942		11.617	15	77	4043		27.650	15	123	8000		18.553
15	32	8000		4.754	15	78	357		7.260	15	124	8001		9.740
15	33	8000		10.010	15	79	28		30.704					
15	34	1630		61.924	15	80	27		24.592					
15	35	618		8.296	15	81	479		19.709					
15	36	1159		47.024	15	82	100		19.157					
15	37	4046		49.627	15	83	956		33.404					
15	38	164		11.153	15	84	116		35.683					
15	39	664		130.935	15	85	1394		19.421					
15	40	667		55.815	15	86	1395		27.501					
15	41	376		89.482	15	87	1393		13.671					
15	42	390		31.070	15	88	49		18.900					
15	43	1168		18.403	15	89	3040		42.262					
15	44	1165		29.170	15	90	959		13.820					
15	45	1532		102.064	15	91	958		13.893					
15	46	331		15.582	15	92	101		37.653					

ZONA: PÁRAMO ALTO- DEMARCACIÓN 1

MUNICIPIOS.....: VARIOS

PROVINCIA: LEÓN

FASE.....: ACUERDO

RELACIÓN DE FINCAS DE REEMPLAZO POR POLIGONOS

Pol	Finca	Nº Pro	Superficie	Pol	Finca	Nº Pro	Superficie	Pol	Finca	Nº Pro	Superficie
16	1	8000	6.974	16	47	382	12.860				
16	2	939	3.400	16	48	380	14.190				
16	3	749	35.448	16	49	379	19.840				
16	4	749	15.082	16	50	378	12.860				
16	5	820	5.000	16	51	8000	20.001				
16	6	695	1.290								
16	7	687	19.781								
16	8	4523	13.494								
16	9	8000	10.625								
16	10	5034	42.932								
16	11	8000	8.133								
16	12	4009	106.940								
16	13	370	27.684								
16	14	4521	56.825								
16	15	1528	33.662								
16	16	1186	16.536								
16	17	1185	11.713								
16	18	1184	18.541								
16	19	369	31.241								
16	20	443	91.723								
16	21	702	21.040								
16	22	704	59.887								
16	23	1527	17.054								
16	24	377	65.200								
16	25	226	10.470								
16	26	227	23.070								
16	27	228	25.800								
16	28	1694	62.315								
16	29	700	28.870								
16	30	701	14.480								
16	31	1031	19.711								
16	32	564	30.151								
16	33	1169	32.352								
16	34	1433	33.871								
16	35	1515	31.568								
16	36	4019	53.148								
16	37	831	17.811								
16	38	371	19.237								
16	39	52	3.040								
16	40	8000	2.094								
16	41	932	4.921								
16	42	933	4.732								
16	43	941	4.711								
16	44	1518	90.675								
16	45	866	117.381								
16	46	383	14.190								

ZONA: PÁRAMO ALTO- DEMARCACIÓN 1

MUNICIPIOS.....: VARIOS

PROVINCIA: LEÓN

FASE.....: ACUERDO

RELACIÓN DE
FINCAS DE
REEMPLAZO
POR POLIGONOS

Pol	Finca	Nº	Pro	Superficie	Pol	Finca	Nº	Pro	Superficie	Pol	Finca	Nº	Pro	Superficie
17	1	8000		10.686	17	47	8001		20.306					
17	2	414		58.081	17	48	624		10.500					
17	3	747		24.190	17	49	622		10.500					
17	4	1195		13.910	17	50	219		52.453					
17	5	435		30.050	17	51	750		71.564					
17	6	4504		17.687	17	52	745		20.951					
17	7	1178		8.410	17	53	1539		21.681					
17	8	1687		13.364	17	54	9		29.427					
17	9	1043		93.471	17	55	1548		29.656					
17	10	1408		18.734	17	56	1523		18.287					
17	11	1338		15.091	17	57	73		16.071					
17	12	767		50.538	17	58	316		7.277					
17	13	688		45.676	17	59	678		12.781					
17	14	1450		128.841	17	60	3117		4.088					
17	15	730		189.871	17	61	78		3.940					
17	16	8001		16.373	17	62	43		4.240					
17	17	4030		167.259	17	63	728		7.000					
17	18	1454		59.054	17	64	1265		13.013					
17	19	263		8.750	17	65	1466		12.247					
17	20	5001		8.300	17	66	1381		57.639					
17	21	389		17.742	17	67	1407		9.560					
17	22	672		4.267	17	68	654		36.628					
17	23	673		76.296	17	69	367		9.281					
17	24	1686		13.003	17	70	1267		106.575					
17	25	804		23.890	17	71	751		41.023					
17	26	1534		17.521	17	72	1701		3.420					
17	27	1533		9.330	17	73	1688		14.490					
17	28	330		48.780	17	74	1690		20.190					
17	29	1099		20.570	17	75	1689		14.766					
17	30	689		31.590	17	76	1638		25.669					
17	31	703		6.789	17	77	1637		37.078					
17	32	1646		34.300	17	78	753		120.799					
17	33	3118		9.472	17	79	42		18.572					
17	34	692		55.464	17	80	1540		35.206					
17	35	693		12.850										
17	36	694		12.500										
17	37	626		2.700										
17	38	577		17.480										
17	39	5031		11.300										
17	40	1647		15.090										
17	41	786		6.960										
17	42	1513		7.100										
17	43	725		9.950										
17	44	685		35.190										
17	45	8000		41.845										
17	46	1198		17.850										

ZONA: PÁRAMO ALTO- DEMARCACIÓN 1

MUNICIPIOS.....: VARIOS

PROVINCIA: LEÓN

FASE.....: ACUERDO

RELACIÓN DE
FINCAS DE
REEMPLAZO
POR POLÍGONOS

Pol	Finca	Nº	Pro	Superficie	Pol	Finca	Nº	Pro	Superficie	Pol	Finca	Nº	Pro	Superficie
18	1	6013		17.724	18	47	1622		3.015	18	93	1538		32.849
18	2	1421		18.011	18	48	446		4.067	18	94	1332		30.634
18	3	1422		22.745	18	49	1418		50.333	18	95	1270		24.650
18	4	1486		15.459	18	50	1386		104.336	18	96	1729		54.112
18	5	1151		22.357	18	51	1276		46.906	18	97	1351		2.778
18	6	1096		52.489	18	52	1739		49.713	18	98	413		69.868
18	7	1097		12.274	18	53	1273		95.064	18	99	443		213.182
18	8	1277		123.410	18	54	1032		122.301					
18	9	8000		21.758	18	55	1044		126.286					
18	10	744		71.902	18	56	222		27.025					
18	11	79		8.425	18	57	178		867					
18	12	213		7.262	18	58	1343		32.345					
18	13	656		55.515	18	59	338		106.827					
18	14	1082		55.936	18	60	682		36.093					
18	15	579		54.988	18	61	1527		41.101					
18	16	3046		13.403	18	62	1545		28.828					
18	17	846		31.616	18	63	578		18.746					
18	18	3008		24.214	18	64	680		38.111					
18	19	3017		39.488	18	65	5025		8.274					
18	20	1262		10.509	18	66	3027		24.540					
18	21	1263		24.436	18	67	172		69.613					
18	22	1264		13.858	18	68	1624		86.345					
18	23	8001		8.646	18	69	344		67.496					
18	24	679		30.929	18	70	1680		20.478					
18	25	1037		39.097	18	71	1639		6.869					
18	26	757		70.464	18	72	3115		812					
18	27	1038		46.792	18	73	4508		31.243					
18	28	784		44.916	18	74	1730		5.506					
18	29	683		37.961	18	75	1370		13.888					
18	30	1684		57.698	18	76	8000		27.335					
18	31	1648		31.973	18	77	341		15.842					
18	32	1402		38.054	18	78	748		13.636					
18	33	1452		23.467	18	79	1695		21.724					
18	34	1453		11.320	18	80	1693		10.600					
18	35	681		19.998	18	81	823		33.117					
18	36	334		7.292	18	82	3026		22.544					
18	37	3025		6.759	18	83	1608		36.916					
18	38	4526		51.781	18	84	706		15.730					
18	39	4525		78.589	18	85	705		12.171					
18	40	715		50.187	18	86	843		33.830					
18	41	717		71.627	18	87	842		9.070					
18	42	8001		40.495	18	88	7800		122.394					
18	43	655		35.953	18	89	234		20.550					
18	44	566		12.852	18	90	233		27.990					
18	45	1268		83.199	18	91	1547		40.077					
18	46	6003		155.872	18	92	1289		36.622					

ZONA: PÁRAMO ALTO- DEMARCACIÓN 1
MUNICIPIOS.....: VARIOS
PROVINCIA: LEÓN
FASE.....: ACUERDO

RELACIÓN DE FINCAS DE REEMPLAZO POR POLIGONOS

Pol	Finca	Nº Pro	Superficie	Pol	Finca	Nº Pro	Superficie	Pol	Finca	Nº Pro	Superficie
19	1	652	26.848	19	47	1632	44.987				
19	2	8000	10.602	19	48	3028	56.712				
19	3	3114	21.790	19	49	4539	41.869				
19	4	1323	10.640	19	50	591	14.511				
19	5	1325	9.480	19	51	589	14.607				
19	6	781	27.900	19	52	1634	21.216				
19	7	169	29.816	19	53	3139	2.572				
19	8	171	51.205	19	54	906	76.286				
19	9	339	117.724	19	55	4509	36.717				
19	10	338	51.375	19	56	8000	41.101				
19	11	1738	35.331	19	57	755	80.035				
19	12	1599	10.334	19	58	322	30.707				
19	13	1551	24.878	19	59	746	11.308				
19	14	6013	22.829	19	60	324	15.410				
19	15	1737	97.443	19	61	756	39.822				
19	16	785	31.056	19	62	640	30.880				
19	17	323	24.710	19	63	779	11.664				
19	18	1285	24.710	19	64	601	72.235				
19	19	1286	31.974	19	65	8001	10.027				
19	20	1288	33.869	19	66	795	31.030				
19	21	593	89.909								
19	22	609	36.749								
19	23	892	46.487								
19	24	890	29.499								
19	25	1275	67.213								
19	26	1598	97.016								
19	27	754	18.538								
19	28	8000	8.400								
19	29	325	48.640								
19	30	764	28.929								
19	31	758	20.340								
19	32	81	61.760								
19	33	82	34.500								
19	34	4513	66.810								
19	35	1266	26.920								
19	36	1033	37.240								
19	37	1387	37.230								
19	38	1386	61.020								
19	39	1331	196.261								
19	40	722	10.285								
19	41	724	10.209								
19	42	1388	39.130								
19	43	650	28.370								
19	44	649	32.282								
19	45	651	46.015								
19	46	901	39.585								

ZONA: PÁRAMO ALTO- DEMARCACIÓN 1
MUNICIPIOS.....: VARIOS
PROVINCIA: LEÓN
FASE.....: ACUERDO

RELACIÓN DE
FINCAS DE
REEMPLAZO
POR POLIGONOS

Pol	Finca	Nº Pro	Superficie	Pol	Finca	Nº Pro	Superficie	Pol	Finca	Nº Pro	Superficie
20	1	8000	34.720	20	47	5500	19.720				
20	2	720	16.430	20	48	8001	15.470				
20	3	766	11.639	20	49	7000	87.430				
20	4	1617	11.847	20	50	8001	40.799				
20	5	1615	17.249	20	51	7	14.868				
20	6	1613	13.799	20	52	25	8.113				
20	7	1489	20.779	20	53	1342	1.012				
20	8	1735	7.200	20	54	11	4.062				
20	9	1736	29.751	20	55	3141	3.125				
20	10	1329	27.892	20	56	3142	1.150				
20	11	1384	23.343	20	57	3113	1.637				
20	12	492	70.700	20	58	3140	2.425				
20	13	1631	1.320	20	59	1352	22.027				
20	14	1039	30.244	20	60	1544	31.509				
20	15	6013	29.290	20	61	1487	25.045				
20	16	760	29.824	20	62	1661	27.831				
20	17	3031	41.396	20	63	3116	35.573				
20	18	5026	29.752	20	64	1075	33.226				
20	19	762	31.831	20	65	13	18.900				
20	20	3030	44.621	20	66	1359	10.024				
20	21	1640	26.738	20	67	460	15.115				
20	22	860	47.426	20	68	117	14.400				
20	23	8001	16.852	20	69	922	6.978				
20	24	851	126.860	20	70	1363	3.211				
20	25	852	93.937								
20	26	860	37.303								
20	27	4030	106.824								
20	28	670	13.814								
20	29	8000	25.774								
20	30	1466	15.524								
20	31	324	18.779								
20	32	756	30.871								
20	33	1164	41.957								
20	34	589	19.437								
20	35	750	27.029								
20	36	8001	10.739								
20	37	170	9.841								
20	38	4539	24.549								
20	39	892	53.773								
20	40	890	30.346								
20	41	1152	26.512								
20	42	1419	47.909								
20	43	4513	100.732								
20	44	74	20.606								
20	45	1360	14.975								
20	46	1362	9.345								

ZONA: PÁRAMO ALTO- DEMARCACIÓN 1

MUNICIPIOS.....: VARIOS

PROVINCIA: LEÓN

FASE.....: ACUERDO

RELACIÓN DE
FINCAS DE
REEMPLAZO
POR POLIGONOS

Pol	Finca	Nº Pro	Superficie	Pol	Finca	Nº Pro	Superficie	Pol	Finca	Nº Pro	Superficie
21	1	242	13.974	21	47	1726	56.788	21	93	3137	4.547
21	2	338	8.704	21	48	1642	16.087	21	94	6015	8.442
21	3	8000	28.809	21	49	1737	113.889	21	95	8001	3.936
21	4	1728	55.649	21	50	4531	56.663	21	96	911	12.734
21	5	1660	12.533	21	51	3134	3.204	21	97	3135	13.635
21	6	1659	9.512	21	52	3136	1.845				
21	7	969	20.643	21	53	3133	692				
21	8	3138	32.610	21	54	3132	462				
21	9	1612	12.673	21	55	611	1.455				
21	10	1614	9.786	21	56	614	4.621				
21	11	1611	9.179	21	57	8001	5.563				
21	12	6013	61.572	21	58	7000	15.300				
21	13	1602	39.430	21	59	3128	1.500				
21	14	1603	28.866	21	60	3130	2.322				
21	15	1604	30.145	21	61	882	2.810				
21	16	1427	20.133	21	62	1349	2.169				
21	17	1426	20.698	21	63	3131	2.207				
21	18	1424	25.813	21	64	1347	2.617				
21	19	1514	51.085	21	65	1348	2.736				
21	20	5052	7.313	21	66	576	2.745				
21	21	1287	23.797	21	67	191	2.758				
21	22	1601	33.767	21	68	3050	5.683				
21	23	1600	36.356	21	69	1346	11.728				
21	24	5005	1.960	21	70	1356	17.010				
21	25	907	9.278	21	71	910	14.492				
21	26	782	46.189	21	72	8001	5.572				
21	27	765	38.187	21	73	3145	4.091				
21	28	4535	52.967	21	74	1512	21.186				
21	29	767	58.044	21	75	1364	1.888				
21	30	1278	59.903	21	76	1357	4.944				
21	31	594	27.836	21	77	909	6.397				
21	32	908	4.063	21	78	6	2.460				
21	33	340	2.165	21	79	5006	5.292				
21	34	916	2.018	21	80	1355	18.083				
21	35	915	880	21	81	1354	17.320				
21	36	918	980	21	82	1353	21.987				
21	37	1488	16.349	21	83	884	5.762				
21	38	3009	15.462	21	84	1668	67.203				
21	39	818	6.619	21	85	1668	56.443				
21	40	1345	9.588	21	86	857	3.870				
21	41	840	96.114	21	87	1350	10.250				
21	42	841	68.268	21	88	912	810				
21	43	1331	121.063	21	89	175	5.325				
21	44	1328	30.461	21	90	4533	5.513				
21	45	1153	53.254	21	91	4052	45.633				
21	46	1550	38.456	21	92	1326	16.432				

ZONA: PÁRAMO ALTO- DEMARCACIÓN 1
MUNICIPIOS.....: VARIOS
PROVINCIA: LEÓN
FASE.....: ACUERDO

RELACIÓN DE FINCAS DE REEMPLAZO POR POLÍGONOS

Pol	Finca	Nº	Pro	Superficie	Pol	Finca	Nº	Pro	Superficie	Pol	Finca	Nº	Pro	Superficie
22	1	920		84.561	22	47	6001		101.098					
22	2	8001		46.152	22	48	613		20.260					
22	3	1674		3.897	22	49	3129		5.410					
22	4	953		28.363	22	50	1651		6.622					
22	5	1641		24.241	22	51	337		13.464					
22	6	1278		121.513	22	52	335		13.565					
22	7	1544		132.842	22	53	266		34.824					
22	8	1645		94.740	22	54	8000		15.749					
22	9	921		50.600	22	55	1649		47.713					
22	10	900		11.854	22	56	3010		67.504					
22	11	899		10.732	22	57	8001		64.685					
22	12	1618		23.818	22	58	3028		55.544					
22	13	327		32.763	22	59	788		31.450					
22	14	1420		18.821	22	60	1727		126.505					
22	15	1282		41.544	22	61	595		47.323					
22	16	1740		84.015	22	62	4005		114.654					
22	17	5027		13.714	22	63	1284		67.775					
22	18	170		21.869	22	64	1425		16.171					
22	19	321		57.795	22	65	639		94.988					
22	20	1635		15.607	22	66	75		44.704					
22	21	754		53.251	22	67	1514		33.233					
22	22	763		24.932	22	68	1643		15.883					
22	23	743		117.142	22	69	1485		25.932					
22	24	72		24.329	22	70	8001		891					
22	25	66		65.454	22	71	3053		23.556					
22	26	740		18.530	22	72	232		17.222					
22	27	739		18.530	22	73	590		13.444					
22	28	8000		13.052	22	74	8000		8.450					
22	29	8001		29.074	22	75	4513		58.070					
22	30	963		35.000										
22	31	262		54.773										
22	32	8000		75.752										
22	33	6001		92.234										
22	34	652		90.161										
22	35	8001		45.556										
22	36	1324		25.411										
22	37	1327		37.376										
22	38	1279		43.724										
22	39	1387		50.956										
22	40	338		50.292										
22	41	5500		1.818										
22	42	3059		1.701										
22	43	608		4.855										
22	44	1708		6.333										
22	45	8001		6.658										
22	46	870		29.526										