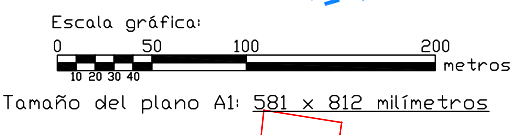
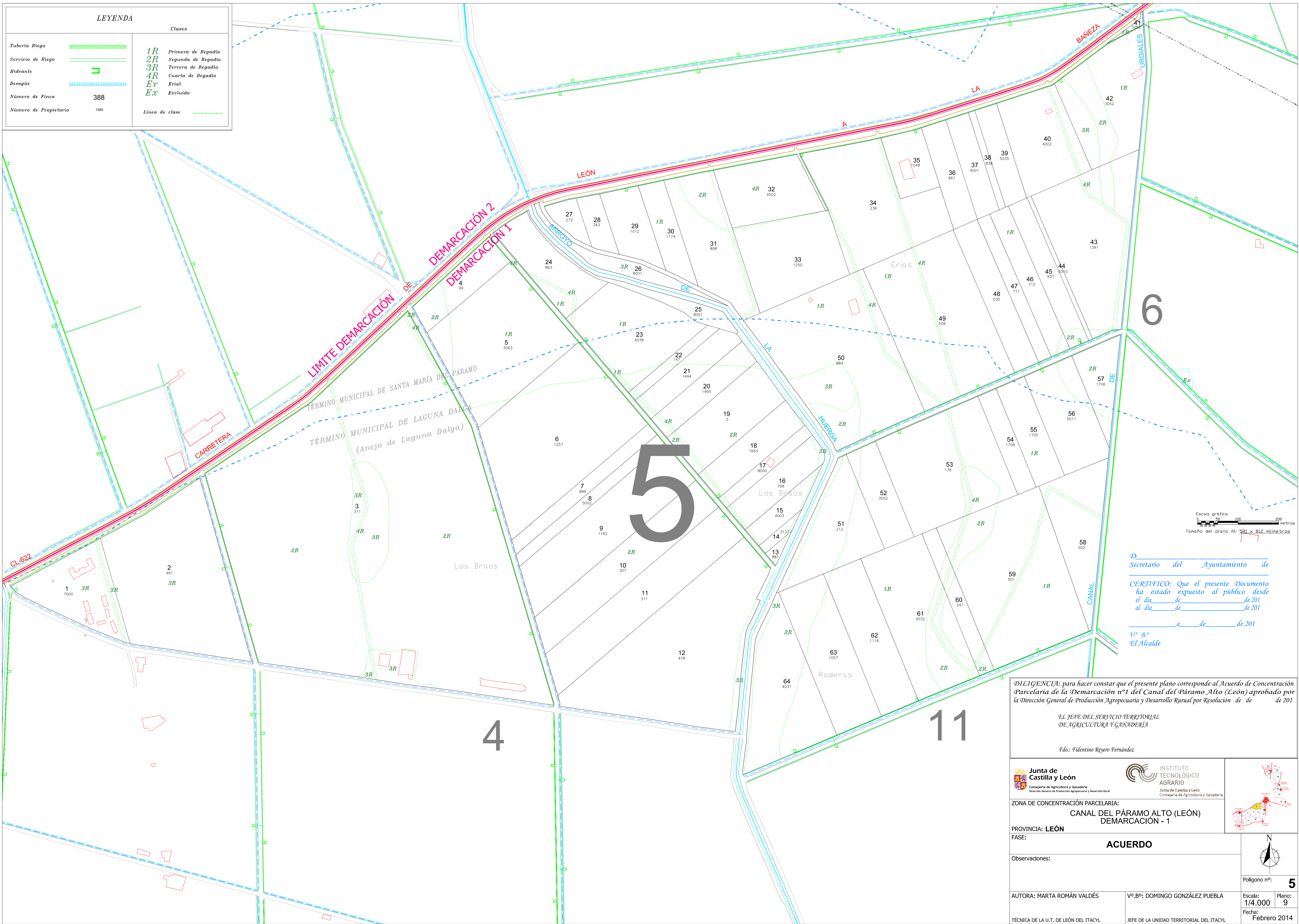


LEYENDA		Clases
Tubería Riego		1R Primera de Regadío
Servicio de Riego		2R Segunda de Regadío
Hidrante		3R Tercera de Regadío
Desagüe		4R Cuarta de Regadío
Número de Finca	388	Er Erial
Número de Propietario	1589	Ex Excluido
		Línea de clase



D. Secretario del Ayuntamiento de  
 CERTIFICO: Que el presente Documento  
 ha estado expuesto al público desde  
 el día de de 201  
 al día de de 201  
 a de de 201  
 V.º B.º  
 El Alcalde

DILIGENCIA: para hacer constar que el presente plano corresponde al Acuerdo de Concentración  
 Parcelaria de la Demarcación nº1 del Canal del Páramo Alto (León) aprobado por  
 la Dirección General de Producción Agropecuaria y Desarrollo Rural por Resolución de de de 201

EL JEFE DEL SERVICIO TERRITORIAL  
 DE AGRICULTURA Y GANADERÍA

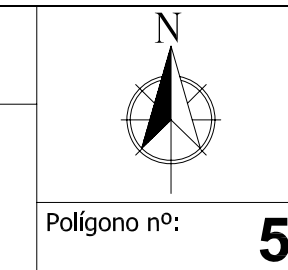
Fdo.: Fideltino Reyero Fernández

 Junta de Castilla y León Consejería de Agricultura y Ganadería Dirección General de Producción Agropecuaria y Desarrollo Rural	 INSTITUTO TECNOLÓGICO AGRARIO Junta de Castilla y León Consejería de Agricultura y Ganadería	
--	--	--

ZONA DE CONCENTRACIÓN PARCELARIA:  
**CANAL DEL PÁRAMO ALTO (LEÓN)**  
 DEMARCACIÓN - 1

PROVINCIA: **LEÓN**  
 FASE: **ACUERDO**

Observaciones:



AUTORA: MARTA ROMÁN VALDÉS	Vº.Bº: DOMINGO GONZÁLEZ PUEBLA	Escala: 1/4.000	Plano: 9
TÉCNICA DE LA U.T. DE LEÓN DEL ITACYL	JEFE DE LA UNIDAD TERRITORIAL DEL ITACYL	Fecha: Febrero 2014	