

ZONA .....: CANAL DEL PÁRAMO ALTO- DEMARCACIÓN 2

MUNICIPIOS.....: VARIOS

PROVINCIA.....: LEÓN

FASE.....: PROYECTO

RELACIÓN POR  
NÚMERO DE  
PROPIETARIO DE  
ATRIBUCIONES

Nº Prop	APORTACIONES		ATRIBUCIONES				
	Nº Parc	Supf Total	Pol	Masa	Lote	Superficie	
4	2	10.850	23	22	4	10.345	
						Total	10.345
5	2	12.440	14	1	5	12.593	
						Total	12.593
6	2	16.600	2	1	6	16.201	
						Total	16.201
7	1	12.800	3	2	7	12.589	
						Total	12.589
8	4	9.778	8	2	8	8.234	
						Total	8.234
9	2	4.916	8	3	9	4.750	
						Total	4.750
10	6	44.520	8	3	10	45.393	
						Total	45.393
11	3	46.690	12	4	11	44.287	
						Total	44.287
12	1	980	15	9	12	751	
						Total	751
13	1	21.800	12	5	13	22.114	
						Total	22.114
16	3	50.872	23	24	16	9.626	
			23	25	16	36.660	
						Total	46.286
17	12	106.773	20	1	17	108.143	
						Total	108.143
18	4	32.380	23	22	18	32.216	
						Total	32.216
20	7	60.615	17	6	20	58.720	
			17	7	20	78	
						Total	58.798
21	3	101.630	10	5	21	97.990	
						Total	97.990
22	1	16.520	19	3	22	15.907	
						Total	15.907
23	9	212.200	11	4	23	122.506	
			16	7	23	84.636	
						Total	207.142

Nº Prop	APORTACIONES		ATRIBUCIONES				
	Nº Parc	Supf Total	Pol	Masa	Lote	Superficie	
24	9	65.394	13	2	24	63.435	
						Total	63.435
25	1	4.705	6	4	25	3.978	
						Total	3.978
26	1	11.860	20	3	26	11.665	
						Total	11.665
28	5	58.610	5	5	28	54.360	
						Total	54.360
29	1	9.300	13	2	29	9.115	
						Total	9.115
30	5	63.885	10	5	30	68.695	
						Total	68.695
31	5	92.565	10	5	31	87.303	
						Total	87.303
32	2	26.840	15	9	32	23.530	
						Total	23.530
33	3	49.810	6	2	33	48.509	
						Total	48.509
34	1	44.040	6	2	34	46.152	
						Total	46.152
35	2	7.160	13	4	35	6.720	
						Total	6.720
37	8	45.048	15	12	37	40.227	
						Total	40.227
39	1	2.200	11	4	39	1.944	
						Total	1.944
41	1	14.945	21	7	41	12.540	
						Total	12.540
42	2	36.830	8	3	42	33.836	
						Total	33.836
43	3	25.414	15	12	43	25.401	
						Total	25.401
44	2	13.403	18	7	44	12.807	
						Total	12.807
45	2	43.620	9	2	45	42.411	
						Total	42.411

Nº Prop	APORTACIONES		ATRIBUCIONES			
	Nº Parc	Supf Total	Pol	Masa	Lote	Superficie
46	1	7.000	9	2	46	6.722
			Total 6.722			
47	1	670	16	4	47	650
			Total 650			
48	2	26.345	8	3	48	27.104
			Total 27.104			
49	3	70.260	18	8	49	65.592
			Total 65.592			
50	1	24.985	22	4	50	26.653
			Total 26.653			
51	3	57.270	22	1	51	58.095
			Total 58.095			
53	1	9.750	13	4	53	10.039
			Total 10.039			
54	1	10.640	8	2	54	10.727
			Total 10.727			
55	2	11.211	1	10	55	10.535
			Total 10.535			
56	1	10.150	19	6	56	10.830
			Total 10.830			
57	1	3.300	19	6	57	3.761
			Total 3.761			
58	1	10.000	8	2	58	12.564
			Total 12.564			
59	1	192	8	2	59	119
			Total 119			
60	1	12.680	8	2	60	10.415
			Total 10.415			
61	1	13.400	14	1	61	11.717
			Total 11.717			
62	2	40.980	14	4	62	35.972
			Total 35.972			
63	1	15.790	14	1	63	14.239
			Total 14.239			
64	5	63.190	15	9	64	52.149
			Total 52.149			
65	3	55.850	15	9	65	53.615

Nº Prop	APORTACIONES		ATRIBUCIONES			
	Nº Parc	Supf Total	Pol	Masa	Lote	Superficie
			Total 53.615			
66	4	70.320	14	4	66	50.936
			16	1	66	15.402
			Total 66.338			
67	2	39.230	2	4	67	38.745
			Total 38.745			
68	4	31.442	9	3	68	31.443
			Total 31.443			
69	7	69.084	10	1	69	68.044
			Total 68.044			
70	1	32.200	9	6	70	30.176
			Total 30.176			
71	1	21.700	14	2	71	20.458
			Total 20.458			
72	1	2.700	18	1	72	2.833
			Total 2.833			
73	12	183.050	10	6	73	98.463
			14	2	73	76.753
			Total 175.216			
74	7	73.000	10	6	74	53.740
			14	2	74	15.694
			Total 69.434			
75	4	66.520	14	5	75	63.219
			Total 63.219			
76	1	14.380	9	4	76	12.499
			Total 12.499			
77	3	49.135	8	3	77	47.058
			Total 47.058			
78	3	63.390	14	1	78	61.801
			Total 61.801			
79	1	13.650	14	3	79	11.581
			Total 11.581			
80	1	39.115	16	5	80	39.413
			Total 39.413			
81	2	52.780	10	6	81	43.670
			Total 43.670			

Nº Prop	APORTACIONES		ATRIBUCIONES				
	Nº Parc	Supf Total	Pol	Masa	Lote	Superficie	
82	2	32.850	14	3	82	32.249	
						Total	32.249
83	1	15.480	9	3	83	14.852	
						Total	14.852
84	4	54.780	15	11	84	52.248	
						Total	52.248
85	3	35.300	15	11	85	30.312	
						Total	30.312
86	1	12.390	21	2	86	9.580	
						Total	9.580
87	6	77.670	15	11	87	74.425	
						Total	74.425
88	1	11.310	14	1	88	11.862	
						Total	11.862
89	1	11.380	9	6	89	11.035	
						Total	11.035
91	1	12.460	9	6	91	12.054	
						Total	12.054
93	2	20.740	9	4	93	16.125	
						Total	16.125
95	1	18.650	19	6	95	20.597	
						Total	20.597
96	1	8.400	3	6	96	8.811	
						Total	8.811
97	1	17.070	13	6	97	16.915	
						Total	16.915
98	1	6.533	14	1	98	6.384	
						Total	6.384
99	1	12.580	15	9	99	11.910	
						Total	11.910
100	3	23.310	16	8	100	22.189	
						Total	22.189
101	2	48.660	15	9	101	44.414	
						Total	44.414
102	2	40.270	9	4	102	38.296	
						Total	38.296
104	1	71.760	21	2	104	74.136	

Nº Prop	APORTACIONES		ATRIBUCIONES						
	Nº Parc	Supf Total	Pol	Masa	Lote	Superficie			
						Total	74.136		
107	1	30.590	13	4	107	23.980			
						Total	23.980		
108	3	32.840	10	6	108	15.326			
						14	4	108	17.355
						Total	32.681		
109	1	23.660	10	6	109	23.532			
						Total	23.532		
110	2	85.149	20	3	110	88.689			
						Total	88.689		
113	1	8.300	17	15	113	7.206			
						17	18	113	993
						Total	8.199		
114	1	1.850	16	2	114	1.410			
						Total	1.410		
115	8	95.144	11	4	115	98.420			
						Total	98.420		
116	8	80.951	16	3	116	75.227			
						Total	75.227		
117	2	9.710	13	5	117	10.152			
						Total	10.152		
118	1	8.440	13	5	118	8.254			
						Total	8.254		
119	9	159.230	2	5	119	165.387			
						Total	165.387		
120	1	16.860	15	8	120	15.470			
						Total	15.470		
121	1	14.000	15	2	121	13.565			
						Total	13.565		
122	4	56.340	15	1	122	52.200			
						Total	52.200		
123	1	13.055	15	2	123	12.410			
						Total	12.410		
124	7	40.950	19	3	124	39.895			
						Total	39.895		
125	2	9.420	13	8	125	9.375			
						Total	9.375		

Nº Prop	APORTACIONES		ATRIBUCIONES			
	Nº Parc	Supf Total	Pol	Masa	Lote	Superficie
126	5	44.965	11	2	126	44.296
					Total	44.296
127	2	30.350	15	9	127	26.710
					Total	26.710
128	2	25.600	15	11	128	24.891
					Total	24.891
129	2	24.210	14	5	129	21.674
					Total	21.674
130	2	39.990	23	10	130	40.621
					Total	40.621
131	4	100.150	11	1	131	103.738
					Total	103.738
132	4	71.700	11	1	132	66.494
					Total	66.494
133	2	40.400	6	5	133	40.700
					Total	40.700
134	5	40.150	19	3	134	42.247
					Total	42.247
135	3	26.980	13	6	135	28.303
					Total	28.303
136	8	68.779	19	6	136	65.046
					Total	65.046
137	1	7.900	19	6	137	8.562
					Total	8.562
138	7	47.975	16	3	138	45.171
					Total	45.171
139	3	33.980	10	1	139	29.814
					Total	29.814
140	2	25.592	15	2	140	22.176
			16	2	140	2.220
					Total	24.396
141	2	20.727	10	5	141	15.674
			16	2	141	2.220
					Total	17.894
142	2	19.076	10	5	142	15.352
			16	2	142	2.220
					Total	17.572

Nº Prop	APORTACIONES		ATRIBUCIONES			
	Nº Parc	Supf Total	Pol	Masa	Lote	Superficie
143	2	22.286	16	1	143	15.309
			16	2	143	2.220
					Total	17.529
144	2	25.592	15	2	144	22.825
			16	2	144	2.220
					Total	25.045
145	1	2.227	16	2	145	2.220
					Total	2.220
146	1	3.990	14	1	146	3.238
					Total	3.238
147	1	26.790	15	9	147	24.431
					Total	24.431
148	3	59.320	6	4	148	53.307
					Total	53.307
149	2	12.128	23	25	149	11.530
					Total	11.530
150	1	27.767	23	25	150	29.999
					Total	29.999
151	2	73.545	23	17	151	71.418
					Total	71.418
153	4	21.303	23	25	153	16.220
					Total	16.220
155	1	18.730	12	3	155	16.020
					Total	16.020
156	3	47.522	18	5	156	46.018
					Total	46.018
157	2	46.925	18	8	157	44.580
					Total	44.580
158	3	12.338	17	12	158	11.591
					Total	11.591
159	1	19.795	18	8	159	17.095
					Total	17.095
160	2	57.875	12	4	160	55.413
					Total	55.413
161	5	10.468	12	3	161	9.249
					Total	9.249

ZONA .....: CANAL DEL PÁRAMO ALTO- DEMARCACIÓN 2

MUNICIPIOS.....: VARIOS

PROVINCIA .....: LEÓN

FASE.....: PROYECTO

RELACIÓN POR NÚMERO DE PROPIETARIO DE ATRIBUCIONES

Nº Prop	APORTACIONES		ATRIBUCIONES			
	Nº Parc	Supf Total	Pol	Masa	Lote	Superficie
162	5	10.468	12	3	162	9.431
			Total 9.431			
163	5	10.468	12	3	163	9.750
			Total 9.750			
164	6	22.368	12	3	164	18.582
			Total 18.582			
165	5	10.468	12	3	165	10.085
			Total 10.085			
166	1	6.630	11	2	166	6.399
			Total 6.399			
167	7	89.965	11	2	167	20.544
			16	7	167	64.055
			Total 84.599			
169	3	22.080	23	12	169	21.193
			Total 21.193			
170	2	28.384	4	13	170	10.000
			5	5	170	15.772
			Total 25.772			
171	1	5.380	19	5	171	5.581
			Total 5.581			
172	3	29.838	4	13	172	9.997
			5	5	172	16.218
			Total 26.215			
173	1	3.985	19	3	173	4.375
			Total 4.375			
174	3	25.678	4	13	174	10.000
			5	5	174	12.591
			Total 22.591			
176	1	7.170	19	5	176	6.734
			Total 6.734			
177	6	18.285	8	2	177	18.096
			Total 18.096			
178	1	3.270	8	2	178	3.172
			Total 3.172			
179	2	20.385	20	2	179	19.300
			Total 19.300			
180	2	9.130	20	1	180	10.589

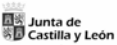

Nº Prop	APORTACIONES		ATRIBUCIONES			
	Nº Parc	Supf Total	Pol	Masa	Lote	Superficie
			Total 10.589			
181	4	10.030	19	5	181	10.826
			Total 10.826			
182	3	21.405	18	7	182	18.950
			Total 18.950			
183	1	24.070	17	9	183	23.715
			Total 23.715			
184	3	8.940	20	1	184	9.110
			Total 9.110			
185	1	22.115	22	3	185	18.580
			Total 18.580			
186	2	32.410	22	1	186	29.209
			Total 29.209			
187	3	17.510	23	7	187	16.657
			Total 16.657			
188	1	3.150	20	3	188	3.498
			Total 3.498			
189	1	20.950	23	14	189	21.450
			Total 21.450			
190	1	2.110	20	3	190	2.156
			Total 2.156			
191	7	117.390	5	5	191	103.942
			Total 103.942			
192	2	32.310	15	12	192	16.350
			18	2	192	14.924
			Total 31.274			
194	1	14.880	8	2	194	15.543
			Total 15.543			
195	2	9.538	13	2	195	9.069
			Total 9.069			
196	1	4.833	8	2	196	5.389
			Total 5.389			
197	1	6.840	13	2	197	6.848
			Total 6.848			
198	1	4.834	13	2	198	5.154
			Total 5.154			

ZONA .....: CANAL DEL PÁRAMO ALTO- DEMARCACIÓN 2  
MUNICIPIOS.....: VARIOS  
PROVINCIA .....: LEÓN  
FASE.....: PROYECTO

RELACIÓN POR NÚMERO DE PROPIETARIO DE ATRIBUCIONES

Nº Prop	APORTACIONES		ATRIBUCIONES				
	Nº Parc	Supf Total	Pol	Masa	Lote	Superficie	
199	1	4.705	13	2	199	4.643	
						Total	4.643
200	1	5.100	13	2	200	5.188	
						Total	5.188
201	1	4.850	18	6	201	4.233	
						Total	4.233
202	1	10.280	3	2	202	9.338	
						Total	9.338
203	1	24.440	3	2	203	24.170	
						Total	24.170
204	2	27.140	3	3	204	25.650	
						Total	25.650
205	1	10.950	3	3	205	10.600	
						Total	10.600
206	1	11.190	10	6	206	11.208	
						Total	11.208
207	2	41.490	11	4	207	43.532	
						Total	43.532
208	5	59.685	3	4	208	55.210	
						Total	55.210
209	6	58.360	4	5	209	25.712	
			16	6	209	27.573	
						Total	53.285
210	4	74.220	10	6	210	67.957	
						Total	67.957
211	1	36.430	10	6	211	34.059	
						Total	34.059
212	1	1.540	10	6	212	1.253	
						Total	1.253
213	1	6.670	17	8	213	7.056	
						Total	7.056
215	1	28.110	12	4	215	26.711	
						Total	26.711
216	1	28.615	15	11	216	24.959	
						Total	24.959
218	2	9.324	19	3	218	9.144	
						Total	9.144

Nº Prop	APORTACIONES		ATRIBUCIONES				
	Nº Parc	Supf Total	Pol	Masa	Lote	Superficie	
219	1	12.240	21	5	219	7.311	
						Total	7.311
220	1	4.160	18	7	220	3.824	
						Total	3.824
221	3	59.465	15	14	221	55.150	
						Total	55.150
223	2	27.685	17	1	223	26.315	
						Total	26.315
224	1	9.800	20	1	224	9.803	
						Total	9.803
225	3	15.505	20	1	225	13.717	
						Total	13.717
226	1	18.160	19	4	226	17.677	
						Total	17.677
227	11	161.590	2	8	227	159.669	
						Total	159.669
228	1	10.068	2	6	228	9.588	
						Total	9.588
229	1	10.068	2	6	229	9.682	
						Total	9.682
230	1	10.068	2	6	230	10.069	
						Total	10.069
231	1	10.068	2	6	231	10.065	
						Total	10.065
232	1	7.570	2	6	232	7.530	
						Total	7.530
233	1	10.068	2	6	233	9.997	
						Total	9.997
235	2	23.330	3	6	235	21.879	
						Total	21.879
236	1	8.040	3	6	236	8.489	
						Total	8.489
237	2	25.385	16	9	237	23.898	
						Total	23.898
238	2	18.820	5	5	238	18.651	
						Total	18.651

 <b>Junta de Castilla y León</b> Consejería de Agricultura y Ganadería Dirección General de Infraestructuras y Diversificación Rural	 <b>INSTITUTO TECNOLÓGICO AGRARIO</b> Junta de Castilla y León Consejería de Agricultura y Ganadería	<b>ZONA .....</b> : CANAL DEL PÁRAMO ALTO- DEMARCACIÓN 2	<b>RELACIÓN POR NÚMERO DE PROPIETARIO DE ATRIBUCIONES</b>
		<b>MUNICIPIOS.....</b> : VARIOS	
		<b>PROVINCIA .....</b> : LEÓN	
		<b>FASE.....</b> : PROYECTO	

Nº Prop	APORTACIONES		ATRIBUCIONES			
	Nº Parc	Supf Total	Pol	Masa	Lote	Superficie
240	1	14.600	9	4	240	12.511
Total						12.511
241	1	3.390	8	1	241	3.078
Total						3.078
242	1	10.830	8	1	242	11.047
Total						11.047
243	1	3.290	8	1	243	3.010
Total						3.010
244	4	77.383	17	15	244	77.578
Total						77.578
245	1	20.212	17	15	245	19.987
Total						19.987
246	1	6.560	11	2	246	7.270
Total						7.270
247	1	47.240	23	25	247	46.314
Total						46.314
248	3	76.860	2	7	248	70.044
Total						70.044
249	4	31.735	12	4	249	31.928
Total						31.928
250	2	25.485	17	15	250	24.533
			17	16	250	815
Total						25.348
251	1	4.020	17	15	251	866
			17	18	251	130
Total						996
252	1	5.570	10	6	252	5.296
Total						5.296
254	1	10.414	16	5	254	11.111
Total						11.111
255	1	10.414	10	6	255	11.250
Total						11.250
256	2	24.860	23	25	256	22.266
Total						22.266
257	4	112.063	12	4	257	112.537
Total						112.537
258	1	4.140	8	1	258	3.536

Nº Prop	APORTACIONES		ATRIBUCIONES			
	Nº Parc	Supf Total	Pol	Masa	Lote	Superficie
Total						3.536
259	1	4.380	8	1	259	4.111
Total						4.111
261	7	122.177	22	1	261	56.195
			23	20	261	61.493
Total						117.688
262	2	53.340	11	2	262	51.481
Total						51.481
263	2	27.320	23	2	263	26.917
Total						26.917
264	2	28.365	23	5	264	27.385
Total						27.385
265	1	29.770	23	2	265	29.463
Total						29.463
266	1	3.000	23	5	266	2.175
Total						2.175
268	3	64.245	22	2	268	57.603
Total						57.603
270	1	52.300	22	2	270	46.427
Total						46.427
271	2	54.792	20	3	271	61.408
Total						61.408
272	8	55.440	2	5	272	57.440
Total						57.440
273	6	50.890	2	5	273	50.261
Total						50.261
274	4	57.960	4	2	274	53.414
Total						53.414
275	4	24.550	2	6	275	25.139
Total						25.139
276	1	23.000	2	5	276	23.491
Total						23.491
277	2	68.310	6	3	277	60.980
Total						60.980
278	3	73.310	9	5	278	69.612
Total						69.612

Nº Prop	APORTACIONES		ATRIBUCIONES			
	Nº Parc	Supf Total	Pol	Masa	Lote	Superficie
280	3	66.170	6	4	280	39.790
			11	6	280	18.486
Total						58.276
282	2	18.780	5	1	282	16.472
			Total			
283	1	21.178	5	3	283	18.543
			Total			
284	3	39.565	15	9	284	35.494
			Total			
285	1	21.150	5	3	285	21.858
			Total			
286	1	28.170	11	6	286	27.249
			Total			
287	2	12.112	17	15	287	12.751
			17	16	287	364
Total						13.115
288	1	14.040	5	3	288	13.343
			Total			
289	1	28.915	11	6	289	25.573
			Total			
290	2	13.977	17	15	290	13.402
			Total			
291	3	52.922	7	4	291	51.783
			Total			
293	2	5.212	1	3	293	4.990
			Total			
294	2	13.790	13	4	294	16.010
			Total			
295	2	27.380	13	4	295	26.679
			Total			
296	1	11.840	9	3	296	10.366
			Total			
297	1	10.140	5	2	297	10.616
			Total			
299	6	75.780	4	10	299	67.540
			Total			
301	5	122.580	15	9	301	117.202

Nº Prop	APORTACIONES		ATRIBUCIONES			
	Nº Parc	Supf Total	Pol	Masa	Lote	Superficie
Total						117.202
302	2	15.780	5	5	302	14.130
			Total			
303	2	9.300	5	5	303	8.817
			Total			
304	3	35.930	2	7	304	29.010
			Total			
305	1	7.350	1	5	305	7.058
			Total			
306	4	83.800	2	9	306	12.929
			5	5	306	67.621
Total						80.550
307	4	75.420	9	4	307	67.681
			Total			
310	3	16.734	8	1	310	15.333
			Total			
311	2	13.085	13	5	311	11.589
			Total			
312	2	32.820	13	5	312	30.476
			Total			
313	5	77.120	2	9	313	9.930
			13	7	313	70.291
Total						80.221
314	3	23.199	11	6	314	20.429
			Total			
315	1	12.986	11	6	315	10.719
			Total			
316	1	14.640	4	10	316	13.957
			Total			
317	3	23.199	11	6	317	20.863
			Total			
318	9	83.777	2	1	318	24.166
			11	6	318	53.995
Total						78.161
319	1	13.634	11	6	319	11.612
			Total			



Nº Prop	APORTACIONES		ATRIBUCIONES			
	Nº Parc	Supf Total	Pol	Masa	Lote	Superficie
320	1	12.000	1	5	320	10.611
Total						10.611
321	3	23.846	11	6	321	21.736
Total						21.736
322	1	24.260	5	5	322	20.480
Total						20.480
323	1	16.660	9	3	323	15.606
Total						15.606
324	3	1.801	8	2	324	1.020
Total						1.020
325	3	56.556	6	3	325	49.588
Total						49.588
326	5	66.000	17	8	326	64.309
Total						64.309
327	1	900	17	12	327	796
Total						796
328	2	39.730	21	8	328	41.596
Total						41.596
329	1	1.013	1	3	329	612
Total						612
330	2	33.780	21	8	330	32.394
Total						32.394
331	3	55.990	21	8	331	48.032
Total						48.032
333	5	120.900	10	6	333	110.251
Total						110.251
334	3	17.560	4	6	334	15.636
Total						15.636
335	4	57.290	4	6	335	59.231
Total						59.231
336	2	44.600	17	3	336	909
			17	4	336	43.255
Total						44.164
338	2	22.869	1	5	338	23.011
Total						23.011
339	2	12.810	1	2	339	12.444
Total						12.444

Nº Prop	APORTACIONES		ATRIBUCIONES			
	Nº Parc	Supf Total	Pol	Masa	Lote	Superficie
340	1	16.380	1	5	340	12.754
Total						12.754
341	2	14.168	1	5	341	12.476
Total						12.476
342	2	7.862	1	5	342	7.372
Total						7.372
343	2	60.400	6	1	343	437
			6	2	343	57.346
Total						57.783
344	4	42.485	1	4	344	38.918
Total						38.918
345	2	14.060	8	2	345	13.701
Total						13.701
346	2	23.095	15	9	346	20.790
Total						20.790
347	2	20.535	15	1	347	18.360
Total						18.360
348	2	23.095	15	9	348	19.850
Total						19.850
349	10	42.971	8	2	349	39.754
Total						39.754
351	5	24.890	8	1	351	25.653
Total						25.653
352	2	59.000	11	6	352	57.022
Total						57.022
353	2	16.060	15	12	353	14.892
Total						14.892
354	2	3.280	1	3	354	3.139
Total						3.139
355	2	10.343	1	5	355	9.277
Total						9.277
356	2	12.166	8	2	356	10.834
Total						10.834
357	4	53.730	10	1	357	50.244
Total						50.244
358	3	44.720	10	6	358	38.731
Total						38.731

Nº Prop	APORTACIONES		ATRIBUCIONES				
	Nº Parc	Supf Total	Pol	Masa	Lote	Superficie	
359	5	73.760	8	3	359	72.393	
						Total	72.393
361	2	29.800	17	8	361	27.700	
						Total	27.700
362	2	45.170	18	6	362	42.945	
						Total	42.945
366	2	25.560	17	6	366	24.943	
						Total	24.943
368	1	9.820	5	5	368	9.384	
						Total	9.384
369	1	6.790	5	5	369	6.493	
						Total	6.493
370	1	19.050	3	10	370	17.756	
						Total	17.756
371	5	49.480	8	4	371	53.733	
						Total	53.733
372	2	44.910	2	6	372	43.204	
						Total	43.204
373	1	20.625	17	9	373	20.674	
						Total	20.674
374	3	31.650	7	4	374	33.482	
						Total	33.482
375	6	93.450	12	4	375	88.892	
						Total	88.892
376	1	5.290	13	4	376	5.008	
						Total	5.008
377	1	3.190	13	4	377	3.451	
						Total	3.451
378	1	630	13	2	378	673	
						Total	673
379	12	91.290	13	2	379	88.080	
						Total	88.080
380	2	9.980	13	4	380	10.268	
						Total	10.268
381	2	16.410	19	6	381	16.146	
						Total	16.146
382	3	25.253	13	4	382	24.587	

Nº Prop	APORTACIONES		ATRIBUCIONES						
	Nº Parc	Supf Total	Pol	Masa	Lote	Superficie			
						Total	24.587		
383	2	8.300	13	6	383	8.461			
						Total	8.461		
384	5	50.650	1	2	384	51.253			
						Total	51.253		
388	3	19.640	17	6	388	18.737			
						17	7	388	252
						Total	18.989		
390	1	10.960	5	2	390	11.175			
						Total	11.175		
394	1	23.750	18	5	394	22.212			
						Total	22.212		
395	4	61.655	18	5	395	21.832			
						21	4	395	41.183
						Total	63.015		
396	5	76.530	19	6	396	75.761			
						Total	75.761		
398	1	14.250	20	1	398	13.571			
						Total	13.571		
399	2	39.720	22	4	399	38.288			
						Total	38.288		
400	1	8.960	23	3	400	8.918			
						Total	8.918		
401	1	4.950	19	4	401	5.062			
						Total	5.062		
402	1	47.370	16	9	402	44.139			
						Total	44.139		
403	4	58.176	22	2	403	58.199			
						Total	58.199		
404	8	200.560	12	5	404	194.877			
						Total	194.877		
405	4	99.750	17	3	405	2.287			
						17	4	405	91.933
						Total	94.220		
406	9	131.965	12	5	406	123.717			
						Total	123.717		

ZONA .....: CANAL DEL PÁRAMO ALTO- DEMARCACIÓN 2

MUNICIPIOS.....: VARIOS

PROVINCIA.....: LEÓN

FASE.....: PROYECTO

RELACIÓN POR  
NÚMERO DE  
PROPIETARIO DE  
ATRIBUCIONES

Nº Prop	APORTACIONES		ATRIBUCIONES			
	Nº Parc	Supf Total	Pol	Masa	Lote	Superficie
407	1	19.510	18	8	407	19.061
						Total 19.061
408	1	23.590	15	8	408	23.495
						Total 23.495
409	1	27.900	21	2	409	32.070
						Total 32.070
410	3	12.480	21	5	410	11.411
						Total 11.411
411	2	13.360	19	6	411	13.628
						Total 13.628
412	2	13.220	19	6	412	12.906
						Total 12.906
414	2	5.780	19	6	414	5.512
						Total 5.512
415	3	9.020	23	3	415	8.986
						Total 8.986
416	1	4.670	13	1	416	4.367
						Total 4.367
417	4	24.785	15	11	417	22.520
						Total 22.520
418	4	34.170	23	22	418	30.248
						Total 30.248
420	7	74.095	17	1	420	18.290
						21 5 420 53.214
						Total 71.504
421	2	31.090	13	8	421	32.663
						Total 32.663
423	1	13.950	13	1	423	13.821
						Total 13.821
424	7	37.190	19	6	424	35.262
						Total 35.262
425	4	28.090	19	6	425	27.933
						Total 27.933
426	3	16.340	19	6	426	15.531
						Total 15.531
427	1	10.300	13	1	427	9.139
						Total 9.139

Nº Prop	APORTACIONES		ATRIBUCIONES			
	Nº Parc	Supf Total	Pol	Masa	Lote	Superficie
428	1	8.855	16	4	428	7.160
						Total 7.160
429	1	8.855	16	4	429	7.160
						Total 7.160
430	2	11.750	13	6	430	10.709
						Total 10.709
432	11	207.940	2	1	432	210.983
						Total 210.983
433	1	1.574	21	4	433	1.589
						Total 1.589
434	2	21.146	21	4	434	21.301
						Total 21.301
435	1	1.574	21	4	435	1.588
						Total 1.588
436	2	54.965	22	2	436	53.828
						Total 53.828
437	3	59.620	3	9	437	57.640
						Total 57.640
438	3	35.960	1	6	438	38.910
						Total 38.910
440	1	28.820	18	5	440	27.964
						Total 27.964
441	2	27.260	11	2	441	28.453
						Total 28.453
442	1	12.586	21	4	442	12.839
						Total 12.839
443	5	70.110	3	3	443	65.851
						Total 65.851
444	5	74.045	2	1	444	73.300
						Total 73.300
446	2	35.190	3	8	446	33.587
						Total 33.587
448	8	111.230	21	6	448	109.044
						Total 109.044
449	2	16.930	16	1	449	15.748
						Total 15.748

Nº Prop	APORTACIONES		ATRIBUCIONES			
	Nº Parc	Supf Total	Pol	Masa	Lote	Superficie
450	2	14.180	16	1	450	13.326
Total						13.326
451	1	5.655	12	4	451	4.811
Total						4.811
452	3	32.660	14	4	452	31.084
Total						31.084
454	8	125.485	18	5	454	119.610
Total						119.610
455	1	7.200	14	3	455	7.764
Total						7.764
456	1	9.970	14	3	456	8.394
Total						8.394
457	4	71.670	14	3	457	72.561
Total						72.561
458	10	133.160	21	1	458	109.874
			21	2	458	27.350
Total						137.224
459	1	20.500	21	2	459	18.021
Total						18.021
461	2	77.430	3	3	461	75.687
Total						75.687
462	2	5.935	18	6	462	5.087
Total						5.087
463	2	26.640	15	9	463	23.360
Total						23.360
464	1	13.850	11	3	464	13.930
Total						13.930
465	5	45.935	1	6	465	48.256
Total						48.256
466	1	11.100	20	1	466	10.934
Total						10.934
467	2	7.970	23	25	467	7.124
Total						7.124
468	2	34.304	23	1	468	33.344
Total						33.344
469	3	61.775	20	3	469	60.750
Total						60.750

Nº Prop	APORTACIONES		ATRIBUCIONES			
	Nº Parc	Supf Total	Pol	Masa	Lote	Superficie
471	3	66.128	20	1	471	60.737
Total						60.737
474	1	1.570	19	5	474	1.500
Total						1.500
475	1	1.570	19	5	475	1.619
Total						1.619
476	1	1.570	19	5	476	1.688
Total						1.688
477	1	1.570	19	5	477	1.519
Total						1.519
478	2	13.470	16	10	478	14.100
Total						14.100
479	4	42.125	17	9	479	39.185
Total						39.185
480	6	111.980	17	9	480	91.873
			18	1	480	9.116
Total						100.989
481	2	39.395	23	2	481	39.561
Total						39.561
482	4	157.705	21	4	482	158.464
Total						158.464
483	1	1.055	23	19	483	922
Total						922
487	3	74.324	23	16	487	73.070
Total						73.070
488	1	5.070	20	1	488	4.156
Total						4.156
489	4	25.940	23	19	489	25.127
Total						25.127
490	2	9.850	19	6	490	9.087
Total						9.087
491	1	11.440	19	6	491	11.308
Total						11.308
495	1	15.190	20	2	495	13.352
Total						13.352
496	1	13.100	19	5	496	15.918
Total						15.918

Nº Prop	APORTACIONES		ATRIBUCIONES			
	Nº Parc	Supf Total	Pol	Masa	Lote	Superficie
497	4	33.200	20	2	497	33.826
Total						33.826
498	1	14.960	23	2	498	13.596
Total						13.596
499	1	1.050	23	21	499	1.086
Total						1.086
500	5	5.832	1	3	500	5.601
Total						5.601
501	4	12.540	8	1	501	12.847
Total						12.847
502	2	7.744	1	2	502	6.892
Total						6.892
503	1	1.698	1	3	503	1.025
Total						1.025
504	1	10.340	13	4	504	10.577
Total						10.577
505	4	35.240	19	5	505	33.581
Total						33.581
506	1	2.500	20	2	506	1.796
Total						1.796
507	4	32.740	13	4	507	33.417
Total						33.417
508	3	34.590	13	4	508	34.381
Total						34.381
510	7	44.275	23	7	510	40.472
Total						40.472
513	5	16.595	20	1	513	15.559
Total						15.559
514	1	6.725	20	1	514	6.967
Total						6.967
515	3	20.485	20	3	515	19.478
Total						19.478
516	3	20.485	20	3	516	17.338
Total						17.338
517	1	12.830	17	1	517	12.195
Total						12.195
518	2	13.340	13	4	518	12.709

Nº Prop	APORTACIONES		ATRIBUCIONES			
	Nº Parc	Supf Total	Pol	Masa	Lote	Superficie
Total						12.709
519	1	3.350	19	4	519	2.913
Total						2.913
520	1	8.230	23	3	520	7.359
Total						7.359
521	1	5.710	13	4	521	6.044
Total						6.044
522	1	15.612	14	3	522	14.619
Total						14.619
523	1	10.160	13	8	523	9.870
Total						9.870
524	1	15.680	19	3	524	14.580
Total						14.580
525	3	17.760	13	6	525	16.823
Total						16.823
526	2	6.530	13	8	526	6.350
Total						6.350
527	1	11.000	12	3	527	10.538
Total						10.538
528	1	1.470	13	6	528	1.468
Total						1.468
529	1	18.865	11	1	529	11.721
Total						11.721
530	1	3.685	13	4	530	3.833
Total						3.833
531	2	7.370	8	1	531	7.172
Total						7.172
532	3	64.375	22	1	532	61.164
Total						61.164
533	1	3.080	22	1	533	2.724
Total						2.724
534	1	12.150	13	1	534	11.605
Total						11.605
535	1	15.490	19	3	535	14.193
Total						14.193
536	2	9.280	23	21	536	9.837
Total						9.837

**ZONA .....: CANAL DEL PÁRAMO ALTO- DEMARCACIÓN 2**

**MUNICIPIOS.....: VARIOS**

**PROVINCIA.....: LEÓN**

**FASE.....: PROYECTO**

**RELACIÓN POR NÚMERO DE PROPIETARIO DE ATRIBUCIONES**

Nº Prop	APORTACIONES		ATRIBUCIONES			
	Nº Parc	Supf Total	Pol	Masa	Lote	Superficie
537	1	14.970	13	8	537	14.275
						Total 14.275
538	1	16.170	23	7	538	16.018
						Total 16.018
539	2	40.000	10	6	539	38.894
						Total 38.894
540	2	10.920	13	4	540	8.927
						Total 8.927
541	2	17.380	23	7	541	14.305
						Total 14.305
542	1	4.750	19	4	542	4.928
						Total 4.928
543	2	11.130	19	5	543	11.221
						Total 11.221
544	1	2.420	23	3	544	2.218
						Total 2.218
545	5	36.300	19	4	545	36.021
						Total 36.021
546	5	20.335	20	3	546	17.361
						Total 17.361
547	2	23.780	19	4	547	23.217
						Total 23.217
548	2	7.980	20	2	548	8.134
						Total 8.134
549	1	8.740	23	16	549	8.629
						Total 8.629
550	1	650	23	9	550	644
						Total 644
552	1	6.800	20	2	552	6.100
						Total 6.100
553	1	9.840	19	3	553	9.885
						Total 9.885
554	1	8.580	19	3	554	8.571
						Total 8.571
555	1	10.120	20	2	555	9.600
						Total 9.600
556	2	41.000	12	3	556	38.956

Nº Prop	APORTACIONES		ATRIBUCIONES			
	Nº Parc	Supf Total	Pol	Masa	Lote	Superficie
						Total 38.956
557	1	8.220	23	1	557	7.583
						Total 7.583
558	1	9.250	20	2	558	11.238
						Total 11.238
559	2	22.150	23	1	559	20.988
						Total 20.988
561	1	8.620	21	5	561	8.200
						Total 8.200
562	2	17.975	21	5	562	16.701
						Total 16.701
563	1	2.045	15	11	563	2.286
						Total 2.286
564	7	89.440	15	11	564	86.484
						Total 86.484
565	1	15.000	12	5	565	14.973
						Total 14.973
566	3	7.575	15	11	566	7.210
						Total 7.210
568	3	7.575	15	11	568	7.377
						Total 7.377
570	2	4.945	17	9	570	3.885
						Total 3.885
572	3	21.170	15	11	572	20.120
						Total 20.120
573	1	1.605	17	12	573	1.797
						Total 1.797
575	2	11.520	21	5	575	11.689
						Total 11.689
576	5	52.510	13	6	576	49.455
						Total 49.455
577	8	82.680	14	2	577	85.674
						Total 85.674
578	2	22.400	15	1	578	21.290
						Total 21.290
579	4	58.440	11	3	579	51.426
						Total 51.426

ZONA .....: CANAL DEL PÁRAMO ALTO- DEMARCACIÓN 2

MUNICIPIOS.....: VARIOS

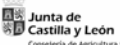

PROVINCIA.....: LEÓN

FASE.....: PROYECTO

RELACIÓN POR  
NÚMERO DE  
PROPIETARIO DE  
ATRIBUCIONES

Nº Prop	APORTACIONES		ATRIBUCIONES			
	Nº Parc	Supf Total	Pol	Masa	Lote	Superficie
580	1	5.240	9	2	580	4.897
Total						4.897
581	1	9.550	13	4	581	9.434
Total						9.434
582	4	10.615	12	3	582	7.211
			16	7	582	2.882
Total						10.093
583	1	27.470	10	6	583	26.455
Total						26.455
584	1	22.500	15	2	584	21.390
Total						21.390
585	1	30.680	16	1	585	30.921
Total						30.921
586	1	1.180	19	4	586	1.022
Total						1.022
587	1	8.920	8	1	587	8.547
Total						8.547
588	13	88.560	20	2	588	84.162
Total						84.162
589	4	22.610	23	16	589	21.078
Total						21.078
590	2	13.670	19	6	590	14.158
Total						14.158
592	2	58.440	7	1	592	54.419
			7	1	592	781
Total						55.200
593	1	11.410	18	5	593	10.890
Total						10.890
594	3	30.800	3	9	594	32.829
Total						32.829
595	1	18.730	16	9	595	17.678
Total						17.678
596	2	15.690	16	9	596	15.963
Total						15.963
597	1	13.295	17	12	597	12.675
Total						12.675
599	2	65.460	22	5	599	69.817

Nº Prop	APORTACIONES		ATRIBUCIONES			
	Nº Parc	Supf Total	Pol	Masa	Lote	Superficie
Total						69.817
600	1	3.435	17	12	600	3.876
Total						3.876
601	2	55.480	18	2	601	2.552
			18	6	601	50.615
Total						53.167
602	17	239.690	5	5	602	232.134
Total						232.134
603	2	21.940	14	4	603	19.775
Total						19.775
604	1	11.600	15	1	604	10.560
Total						10.560
605	3	36.620	10	5	605	31.984
Total						31.984
606	1	33.680	10	5	606	31.519
Total						31.519
608	3	65.430	9	4	608	57.683
Total						57.683
610	1	10.200	14	3	610	12.335
Total						12.335
611	6	152.595	10	5	611	148.114
Total						148.114
612	1	10.760	16	1	612	9.950
Total						9.950
613	3	9.360	15	2	613	9.149
Total						9.149
615	4	29.070	15	9	615	26.647
			15	10	615	753
Total						27.400
616	1	9.990	15	2	616	9.265
Total						9.265
619	2	33.050	15	8	619	30.900
Total						30.900
620	1	15.530	21	2	620	14.964
Total						14.964
622	4	54.540	14	4	622	52.960
Total						52.960

 <b>Junta de Castilla y León</b> <small>Consejería de Agricultura y Ganadería</small> <small>Dirección General de Infraestructuras y Diversificación Rural</small>	 <b>INSTITUTO TECNOLÓGICO AGRARIO</b> <small>Junta de Castilla y León</small> <small>Consejería de Agricultura y Ganadería</small>	<b>ZONA . . . . . : CANAL DEL PÁRAMO ALTO- DEMARCACIÓN 2</b>	<b>RELACIÓN POR NÚMERO DE PROPIETARIO DE ATRIBUCIONES</b>
		<b>MUNICIPIOS . . . . . : VARIOS</b>	
		<b>PROVINCIA . . . . . : LEÓN</b>	
		<b>FASE . . . . . : PROYECTO</b>	

Nº Prop	APORTACIONES		ATRIBUCIONES						
	Nº Parc	Supf Total	Pol	Masa	Lote	Superficie			
623	3	34.020	9	5	623	28.860			
						Total	28.860		
624	1	41.020	6	4	624	41.358			
						Total	41.358		
626	2	12.740	1	2	626	12.768			
						Total	12.768		
627	2	18.805	18	6	627	17.190			
						Total	17.190		
628	1	27.875	17	6	628	26.500			
						Total	26.500		
629	1	17.010	10	6	629	14.906			
						Total	14.906		
630	4	28.470	15	2	630	25.980			
						Total	25.980		
631	4	55.510	15	2	631	52.396			
						Total	52.396		
632	2	11.720	1	11	632	11.746			
						Total	11.746		
633	3	49.890	10	6	633	48.266			
						Total	48.266		
634	2	56.390	8	4	634	56.760			
						Total	56.760		
635	3	57.740	10	6	635	55.341			
						Total	55.341		
636	2	63.060	4	4	636	57.428			
						Total	57.428		
637	3	80.300	4	4	637	79.560			
						Total	79.560		
639	1	10.160	5	5	639	10.283			
						Total	10.283		
641	1	14.090	8	3	641	14.803			
						Total	14.803		
642	1	17.240	17	15	642	16.292			
						17	16	642	466
						Total	16.758		
643	2	20.190	13	1	643	18.260			
						Total	18.260		

Nº Prop	APORTACIONES		ATRIBUCIONES						
	Nº Parc	Supf Total	Pol	Masa	Lote	Superficie			
644	2	16.240	13	4	644	14.368			
						Total	14.368		
645	1	17.180	4	5	645	13.561			
						Total	13.561		
646	2	28.605	18	6	646	27.120			
						Total	27.120		
647	3	27.400	8	4	647	27.415			
						Total	27.415		
648	2	27.365	15	2	648	25.851			
						Total	25.851		
649	1	13.025	15	2	649	12.429			
						Total	12.429		
650	24	405.381	15	11	650	120.519			
						21	10	650	256.148
						Total	376.667		
651	1	36.050	10	6	651	32.018			
						Total	32.018		
652	3	38.800	5	5	652	38.362			
						Total	38.362		
653	2	24.820	15	8	653	23.722			
						Total	23.722		
654	2	40.000	21	10	654	40.664			
						Total	40.664		
655	3	22.470	21	10	655	20.143			
						Total	20.143		
656	2	57.470	10	6	656	57.844			
						Total	57.844		
658	1	4.830	17	1	658	4.595			
						Total	4.595		
659	2	42.150	14	1	659	40.343			
						Total	40.343		
660	2	9.210	14	1	660	10.341			
						Total	10.341		
661	1	15.060	14	1	661	14.768			
						Total	14.768		
662	2	44.950	9	6	662	39.903			
						Total	39.903		



ZONA .....: CANAL DEL PÁRAMO ALTO- DEMARCACIÓN 2

MUNICIPIOS.....: VARIOS



PROVINCIA .....: LEÓN

FASE.....: PROYECTO

RELACIÓN POR  
NÚMERO DE  
PROPIETARIO DE  
ATRIBUCIONES

Nº Prop	APORTACIONES		ATRIBUCIONES			
	Nº Parc	Supf Total	Pol	Masa	Lote	Superficie
663	2	35.710	10	6	663	36.383
					Total	36.383
664	1	21.930	21	1	664	20.209
					Total	20.209
665	1	8.810	14	1	665	8.225
					Total	8.225
666	3	49.830	3	4	666	44.140
					Total	44.140
667	4	58.200	3	4	667	50.630
					Total	50.630
668	1	27.260	9	3	668	25.900
					Total	25.900
669	1	17.720	1	11	669	17.609
					Total	17.609
670	2	51.110	9	4	670	47.369
					Total	47.369
671	6	188.580	2	7	671	29.205
			5	5	671	154.056
					Total	183.261
672	4	117.440	4	12	672	24.516
			9	4	672	67.068
			9	6	672	18.190
					Total	109.774
673	5	108.340	3	7	673	67.618
			4	2	673	33.160
					Total	100.778
674	1	20.560	9	5	674	19.540
					Total	19.540
675	1	30.270	9	4	675	30.852
					Total	30.852
676	2	17.920	4	4	676	17.810
					Total	17.810
677	1	6.146	1	11	677	6.196
					Total	6.196
678	1	7.560	21	3	678	8.216
					Total	8.216
679	1	6.147	1	11	679	5.575

Nº Prop	APORTACIONES		ATRIBUCIONES			
	Nº Parc	Supf Total	Pol	Masa	Lote	Superficie
					Total	5.575
680	1	11.920	9	4	680	12.089
					Total	12.089
681	1	6.940	1	11	681	6.564
					Total	6.564
682	1	6.940	1	11	682	6.184
					Total	6.184
683	1	6.147	1	11	683	6.353
					Total	6.353
684	1	37.130	9	1	684	36.266
					Total	36.266
685	1	10.000	13	7	685	9.983
					Total	9.983
686	1	14.740	2	6	686	11.594
					Total	11.594
687	22	19.706	8	3	687	11.934
					Total	11.934
688	4	54.260	9	2	688	55.979
					Total	55.979
689	4	65.950	13	3	689	72.982
					Total	72.982
690	1	14.646	4	8	690	15.485
					Total	15.485
691	3	29.910	9	5	691	27.107
					Total	27.107
692	1	14.646	10	5	692	14.462
					Total	14.462
693	1	5.725	1	5	693	5.524
					Total	5.524
694	1	28.540	4	7	694	28.180
					Total	28.180
695	1	26.766	4	8	695	24.940
					Total	24.940
696	3	26.592	4	8	696	23.822
					Total	23.822
697	2	26.822	4	7	697	25.531
					Total	25.531

 <b>Junta de Castilla y León</b> Consejería de Agricultura y Ganadería Dirección General de Infraestructuras y Diversificación Rural	 <b>INSTITUTO TECNOLÓGICO AGRARIO</b> Junta de Castilla y León Consejería de Agricultura y Ganadería	<b>ZONA .....</b> : CANAL DEL PÁRAMO ALTO- DEMARCACIÓN 2	<b>RELACIÓN POR NÚMERO DE PROPIETARIO DE ATRIBUCIONES</b>
		<b>MUNICIPIOS.....</b> : VARIOS	
		<b>PROVINCIA .....</b> : LEÓN	
		<b>FASE.....</b> : PROYECTO	

Nº Prop	APORTACIONES		ATRIBUCIONES			
	Nº Parc	Supf Total	Pol	Masa	Lote	Superficie
698	1	12.220	9	2	698	13.074
Total						13.074
699	1	6.480	9	4	699	5.498
Total						5.498
700	5	60.100	13	7	700	64.636
Total						64.636
704	3	53.310	18	8	704	48.094
Total						48.094
705	2	13.178	17	15	705	12.268
Total						12.268
706	6	124.930	4	6	706	119.246
Total						119.246
707	4	32.230	21	2	707	37.826
Total						37.826
708	2	16.970	21	2	708	16.578
Total						16.578
709	1	16.908	21	2	709	18.784
Total						18.784
710	3	35.810	14	5	710	33.434
Total						33.434
711	1	20.670	3	1	711	19.411
Total						19.411
712	9	32.251	1	6	712	28.493
Total						28.493
713	1	12.490	9	2	713	13.336
Total						13.336
714	8	130.570	21	10	714	130.160
Total						130.160
715	1	22.590	2	8	715	22.420
Total						22.420
716	2	18.830	21	7	716	18.072
Total						18.072
717	2	23.750	15	13	717	22.795
Total						22.795
718	1	15.700	14	3	718	15.112
Total						15.112
719	1	6.270	6	4	719	5.970

Nº Prop	APORTACIONES		ATRIBUCIONES			
	Nº Parc	Supf Total	Pol	Masa	Lote	Superficie
Total						5.970
720	1	10.580	6	4	720	10.060
Total						10.060
721	12	145.468	9	6	721	137.180
Total						137.180
722	2	20.018	9	6	722	15.001
Total						15.001
723	2	21.510	5	4	723	20.522
Total						20.522
725	6	90.300	21	1	725	56.162
			21	2	725	43.025
Total						99.187
726	4	41.070	3	2	726	37.780
Total						37.780
727	3	36.360	9	2	727	33.177
Total						33.177
729	27	403.707	15	8	729	92.699
			15	8	729	21.799
			15	13	729	16.189
			16	2	729	28.356
			19	7	729	238.336
Total						397.379
730	1	9.050	8	2	730	9.000
Total						9.000
731	3	10.059	1	3	731	9.600
Total						9.600
732	6	22.442	8	1	732	22.048
Total						22.048
733	1	3.205	8	1	733	3.242
Total						3.242
734	6	81.470	10	5	734	80.134
Total						80.134
735	1	47.320	12	6	735	47.560
Total						47.560
736	1	31.175	15	14	736	29.620
Total						29.620

Nº Prop	APORTACIONES		ATRIBUCIONES				
	Nº Parc	Supf Total	Pol	Masa	Lote	Superficie	
737	2	25.460	10	6	737	24.787	
						Total	24.787
738	5	53.540	11	5	738	50.040	
						Total	50.040
739	6	65.135	23	20	739	63.970	
						Total	63.970
740	2	11.230	13	5	740	11.676	
						Total	11.676
741	1	6.700	13	6	741	7.271	
						Total	7.271
742	2	17.958	22	3	742	20.008	
						Total	20.008
743	2	9.757	1	2	743	8.849	
						Total	8.849
744	2	18.607	22	3	744	18.376	
						Total	18.376
745	5	172.450	22	3	745	167.695	
						Total	167.695
746	4	4.597	1	3	746	4.067	
						Total	4.067
747	1	9.180	1	4	747	8.428	
						Total	8.428
748	5	46.075	22	3	748	52.796	
						Total	52.796
750	3	17.260	1	9	750	16.400	
						Total	16.400
752	9	85.975	23	17	752	78.173	
						Total	78.173
753	3	22.700	23	19	753	23.155	
						Total	23.155
754	7	49.174	20	1	754	48.029	
						Total	48.029
755	1	4.410	1	4	755	3.978	
						Total	3.978
756	1	20.680	13	6	756	19.816	
						Total	19.816
757	1	14.600	23	4	757	13.743	

Nº Prop	APORTACIONES		ATRIBUCIONES						
	Nº Parc	Supf Total	Pol	Masa	Lote	Superficie			
						Total	13.743		
759	3	16.490	21	5	759	15.284			
						21	6	759	1.856
						Total	17.140		
760	1	6.070	17	8	760	5.778			
						Total	5.778		
761	2	20.235	17	3	761	758			
						17	4	761	17.492
						Total	18.250		
762	1	15.000	22	2	762	14.321			
						Total	14.321		
764	1	1.210	23	21	764	1.264			
						Total	1.264		
765	4	88.185	23	25	765	74.417			
						Total	74.417		
766	2	63.240	18	6	766	62.991			
						Total	62.991		
767	1	7.700	23	15	767	7.409			
						Total	7.409		
768	8	138.165	5	4	768	142.228			
						Total	142.228		
769	1	39.640	5	4	769	37.897			
						Total	37.897		
770	5	103.250	5	4	770	108.026			
						Total	108.026		
771	6	132.160	5	4	771	124.695			
						Total	124.695		
772	1	10.020	5	2	772	8.737			
						Total	8.737		
773	1	2.090	10	6	773	1.911			
						Total	1.911		
777	1	31.680	8	1	777	31.700			
						Total	31.700		
778	5	17.150	8	1	778	16.669			
						Total	16.669		
781	2	38.710	22	2	781	38.368			
						Total	38.368		

Nº Prop	APORTACIONES		ATRIBUCIONES			
	Nº Parc	Supf Total	Pol	Masa	Lote	Superficie
782	1	7.750	22	2	782	8.513
Total						8.513
783	4	23.665	1	6	783	25.164
Total						25.164
784	1	14.790	1	4	784	14.111
Total						14.111
785	1	7.395	1	4	785	6.856
Total						6.856
786	2	17.970	6	4	786	17.477
Total						17.477
787	1	14.000	6	4	787	13.310
Total						13.310
788	5	51.770	12	4	788	50.489
Total						50.489
789	6	61.430	17	8	789	5.597
			17	9	789	50.908
Total						56.505
790	2	16.295	17	8	790	15.489
Total						15.489
791	5	66.330	13	7	791	68.869
Total						68.869
792	3	72.035	22	1	792	69.292
Total						69.292
793	1	19.850	23	15	793	21.175
Total						21.175
794	1	14.867	17	12	794	15.321
Total						15.321
795	1	1.545	17	12	795	1.759
Total						1.759
796	2	31.330	13	4	796	29.462
Total						29.462
797	2	8.360	19	4	797	7.787
Total						7.787
798	3	43.430	10	5	798	38.617
Total						38.617
799	6	59.630	16	1	799	57.810
Total						57.810

Nº Prop	APORTACIONES		ATRIBUCIONES			
	Nº Parc	Supf Total	Pol	Masa	Lote	Superficie
800	2	49.900	14	4	800	46.562
Total						46.562
801	1	22.540	14	4	801	21.223
Total						21.223
802	1	5.000	10	5	802	6.798
Total						6.798
803	4	41.700	14	4	803	35.310
Total						35.310
804	1	3.000	10	5	804	2.434
Total						2.434
805	1	352	10	1	805	433
Total						433
806	1	29.195	11	5	806	29.089
Total						29.089
808	1	9.215	23	7	808	8.823
Total						8.823
810	2	17.630	15	11	810	16.505
Total						16.505
812	11	44.821	8	1	812	44.141
Total						44.141
813	10	93.935	22	1	813	44.038
			23	20	813	48.088
Total						92.126
814	1	10.290	23	13	814	10.128
Total						10.128
815	1	11.898	23	2	815	12.372
Total						12.372
816	1	21.143	14	4	816	20.693
Total						20.693
817	1	21.144	14	4	817	20.888
Total						20.888
818	1	21.143	14	4	818	21.102
Total						21.102
819	6	114.749	18	2	819	31.673
			18	3	819	21.999
			18	5	819	53.678
Total						107.350

Nº Prop	APORTACIONES		ATRIBUCIONES			
	Nº Parc	Supf Total	Pol	Masa	Lote	Superficie
820	1	12.150	7	4	820	12.300
						Total 12.300
821	1	63.445	5	4	821	60.196
						Total 60.196
822	1	63.445	5	4	822	60.371
						Total 60.371
823	1	10.020	5	2	823	9.763
						Total 9.763
824	1	17.150	11	1	824	16.815
						Total 16.815
825	4	35.910	7	1	825	32.919
			7	1	825	959
						Total 33.878
826	1	15.890	6	3	826	12.430
						Total 12.430
827	1	21.620	3	3	827	20.750
						Total 20.750
828	5	19.955	3	2	828	19.721
						Total 19.721
829	5	19.959	3	2	829	19.690
						Total 19.690
830	5	19.956	3	2	830	19.141
						Total 19.141
831	2	4.612	8	2	831	4.756
						Total 4.756
832	1	4.070	8	2	832	4.167
						Total 4.167
835	3	44.660	3	5	835	41.761
						Total 41.761
836	3	38.680	6	5	836	36.850
						Total 36.850
837	3	21.606	14	1	837	22.057
						Total 22.057
838	4	21.256	14	1	838	19.037
						Total 19.037
840	6	41.836	9	3	840	37.947
						Total 37.947

Nº Prop	APORTACIONES		ATRIBUCIONES			
	Nº Parc	Supf Total	Pol	Masa	Lote	Superficie
843	1	21.975	6	4	843	20.885
						Total 20.885
844	3	30.390	6	5	844	28.305
						Total 28.305
845	1	21.975	6	4	845	20.655
						Total 20.655
846	5	90.150	21	9	846	88.354
						Total 88.354
847	6	58.269	14	1	847	58.664
						Total 58.664
848	4	20.879	14	1	848	20.666
						Total 20.666
849	3	25.839	14	1	849	28.208
						Total 28.208
850	3	17.719	14	1	850	19.384
						Total 19.384
851	1	5.800	15	9	851	5.222
						Total 5.222
852	2	20.240	16	2	852	16.852
						Total 16.852
853	1	43.175	11	2	853	42.345
						Total 42.345
855	1	34.680	4	5	855	34.564
						Total 34.564
856	4	46.330	6	3	856	42.688
						Total 42.688
857	1	12.500	1	9	857	11.023
						Total 11.023
858	2	29.950	8	3	858	28.611
						Total 28.611
859	4	56.118	5	5	859	51.198
						Total 51.198
861	1	23.075	11	1	861	20.895
						Total 20.895
862	7	94.440	10	6	862	42.944
			14	2	862	44.503
						Total 87.447

ZONA .....: CANAL DEL PÁRAMO ALTO- DEMARCACIÓN 2

MUNICIPIOS.....: VARIOS

PROVINCIA .....: LEÓN

FASE.....: PROYECTO

RELACIÓN POR NÚMERO DE PROPIETARIO DE ATRIBUCIONES

Nº Prop	APORTACIONES		ATRIBUCIONES			
	Nº Parc	Supf Total	Pol	Masa	Lote	Superficie
863	1	13.830	9	3	863	14.756
Total						14.756
864	6	151.030	14	3	864	150.312
Total						150.312
865	3	38.170	5	5	865	34.608
Total						34.608
868	1	14.550	14	5	868	14.181
Total						14.181
870	4	32.192	16	1	870	30.852
Total						30.852
871	1	440	18	6	871	390
Total						390
873	1	31.260	9	2	873	27.807
Total						27.807
874	3	60.050	15	12	874	57.634
Total						57.634
875	5	72.394	14	3	875	73.479
Total						73.479
876	3	26.170	14	3	876	23.816
Total						23.816
877	6	138.370	21	9	877	108.420
			21	10	877	18.932
Total						127.352
878	2	25.970	13	7	878	25.620
Total						25.620
879	6	66.800	9	2	879	57.728
Total						57.728
880	1	29.480	9	2	880	29.267
Total						29.267
881	1	28.355	12	4	881	29.355
Total						29.355
882	1	28.355	12	4	882	26.944
Total						26.944
883	11	233.615	6	1	883	4.097
			6	2	883	221.320
Total						225.417
884	1	7.560	21	3	884	7.646

Nº Prop	APORTACIONES		ATRIBUCIONES			
	Nº Parc	Supf Total	Pol	Masa	Lote	Superficie
Total						7.646
885	1	15.000	8	2	885	15.156
Total						15.156
887	5	79.130	6	4	887	79.903
Total						79.903
888	2	32.332	5	5	888	31.707
Total						31.707
889	3	10.375	1	5	889	9.889
Total						9.889
890	1	3.560	8	2	890	3.500
Total						3.500
891	1	5.725	1	5	891	5.937
Total						5.937
892	1	5.725	8	1	892	5.905
Total						5.905
893	1	30.120	5	4	893	27.103
Total						27.103
894	5	42.480	5	1	894	41.662
Total						41.662
896	1	20.240	6	4	896	19.235
Total						19.235
897	9	162.940	9	1	897	156.585
Total						156.585
899	1	11.960	17	8	899	11.642
Total						11.642
900	4	74.185	16	9	900	69.916
Total						69.916
901	1	7.620	2	3	901	8.043
Total						8.043
902	1	8.850	5	3	902	8.667
Total						8.667
903	1	3.540	4	4	903	3.420
Total						3.420
904	2	12.300	1	10	904	15.889
Total						15.889
905	1	8.480	7	4	905	9.642
Total						9.642

ZONA .....: CANAL DEL PÁRAMO ALTO- DEMARCACIÓN 2

MUNICIPIOS.....: VARIOS

PROVINCIA.....: LEÓN

FASE.....: PROYECTO

RELACIÓN POR NÚMERO DE PROPIETARIO DE ATRIBUCIONES

Nº Prop	APORTACIONES		ATRIBUCIONES			
	Nº Parc	Supf Total	Pol	Masa	Lote	Superficie
906	1	8.850	12	6	906	8.543
Total						8.543
907	1	5.200	1	6	907	5.820
Total						5.820
908	1	17.520	10	5	908	18.778
Total						18.778
909	1	10.020	10	5	909	10.889
Total						10.889
910	1	3.980	8	2	910	3.944
Total						3.944
911	1	6.500	1	10	911	5.881
Total						5.881
912	1	1.757	1	10	912	933
Total						933
913	2	62.390	18	2	913	62.627
Total						62.627
914	1	9.370	8	2	914	9.379
Total						9.379
915	2	9.020	1	3	915	8.882
Total						8.882
918	4	55.880	18	5	918	50.628
Total						50.628
919	2	54.730	15	8	919	24.953
			15	13	919	29.681
Total						54.634
920	1	13.110	18	7	920	11.362
Total						11.362
921	4	115.818	19	7	921	121.430
Total						121.430
923	1	7.925	18	5	923	7.633
Total						7.633
924	1	9.140	23	4	924	8.068
Total						8.068
925	2	14.750	23	8	925	13.572
Total						13.572
926	1	7.535	23	8	926	7.124
Total						7.124

Nº Prop	APORTACIONES		ATRIBUCIONES			
	Nº Parc	Supf Total	Pol	Masa	Lote	Superficie
927	2	17.470	19	6	927	20.687
Total						20.687
928	1	35.940	19	6	928	32.627
Total						32.627
929	1	24.810	5	3	929	24.367
Total						24.367
930	3	16.906	5	1	930	14.980
Total						14.980
931	3	16.906	5	1	931	15.437
Total						15.437
932	3	16.908	5	1	932	15.940
Total						15.940
933	1	12.940	5	1	933	11.936
Total						11.936
934	1	5.860	4	5	934	5.580
Total						5.580
935	4	67.135	5	3	935	66.374
Total						66.374
936	1	7.995	11	5	936	6.840
Total						6.840
937	2	36.780	17	15	937	35.153
Total						35.153
938	6	55.920	4	5	938	50.557
Total						50.557
939	2	10.770	20	1	939	10.931
Total						10.931
940	1	10.100	19	5	940	9.950
Total						9.950
941	1	9.100	20	1	941	9.193
Total						9.193
942	2	19.068	15	11	942	18.120
Total						18.120
944	2	32.390	5	1	944	31.618
Total						31.618
945	4	45.280	4	1	945	42.499
Total						42.499

ZONA .....: CANAL DEL PÁRAMO ALTO- DEMARCACIÓN 2

MUNICIPIOS.....: VARIOS

PROVINCIA .....: LEÓN



FASE.....: PROYECTO

RELACIÓN POR NÚMERO DE PROPIETARIO DE ATRIBUCIONES

Nº Prop	APORTACIONES		ATRIBUCIONES				
	Nº Parc	Supf Total	Pol	Masa	Lote	Superficie	
946	6	59.570	4	1	946	57.504	
						Total	57.504
947	2	28.650	16	9	947	30.112	
						Total	30.112
948	10	95.120	3	6	948	86.704	
						Total	86.704
950	2	46.405	16	8	950	43.755	
						Total	43.755
951	1	7.465	12	4	951	7.111	
						Total	7.111
952	1	2.499	6	3	952	1.920	
						Total	1.920
953	15	75.049	21	6	953	73.301	
						Total	73.301
954	11	29.632	14	2	954	31.672	
						Total	31.672
955	14	53.689	14	2	955	51.784	
						Total	51.784
956	11	29.632	14	2	956	32.215	
						Total	32.215
957	2	59.600	1	11	957	60.704	
						Total	60.704
959	2	16.050	15	14	959	14.820	
						Total	14.820
960	1	12.860	2	7	960	11.410	
						Total	11.410
961	5	86.550	9	6	961	82.573	
						Total	82.573
962	1	11.940	2	8	962	11.185	
						Total	11.185
963	3	4.617	8	2	963	3.278	
						Total	3.278
964	1	17.050	13	7	964	18.239	
						Total	18.239
965	3	30.787	13	4	965	30.357	
						Total	30.357
966	1	4.930	23	11	966	4.712	



Nº Prop	APORTACIONES		ATRIBUCIONES				
	Nº Parc	Supf Total	Pol	Masa	Lote	Superficie	
						Total	4.712
967	1	6.280	13	1	967	5.571	
						Total	5.571
968	1	6.350	13	4	968	6.417	
						Total	6.417
969	3	36.370	4	4	969	35.634	
						Total	35.634
971	10	59.175	13	1	971	55.924	
						Total	55.924
972	2	10.067	14	1	972	10.065	
						Total	10.065
973	4	33.452	9	4	973	31.130	
						Total	31.130
974	2	17.070	9	4	974	15.708	
						Total	15.708
975	1	3.260	13	1	975	2.956	
						Total	2.956
976	1	14.380	13	4	976	13.836	
						Total	13.836
977	2	11.852	13	7	977	13.090	
						Total	13.090
978	2	11.853	13	7	978	14.017	
						Total	14.017
979	2	10.441	14	1	979	10.505	
						Total	10.505
981	1	5.308	13	7	981	5.600	
						Total	5.600
982	2	13.360	4	10	982	11.066	
						Total	11.066
983	23	160.626	1	1	983	158.807	
						Total	158.807
985	1	34.240	15	1	985	32.242	
						Total	32.242
986	1	24.635	15	1	986	23.410	
						Total	23.410
987	1	14.380	16	1	987	12.641	
						Total	12.641



 <b>Junta de Castilla y León</b> <small>Consejería de Agricultura y Ganadería</small> <small>Dirección General de Infraestructuras y Diversificación Rural</small>	 <b>INSTITUTO TECNOLÓGICO AGRARIO</b> <small>Junta de Castilla y León</small> <small>Consejería de Agricultura y Ganadería</small>	<b>ZONA .....</b> : CANAL DEL PÁRAMO ALTO- DEMARCACIÓN 2	<b>RELACIÓN POR NÚMERO DE PROPIETARIO DE ATRIBUCIONES</b>
		<b>MUNICIPIOS.....</b> : VARIOS	
		<b>PROVINCIA .....</b> : LEÓN	
		<b>FASE.....</b> : PROYECTO	



Nº Prop	APORTACIONES		ATRIBUCIONES			
	Nº Parc	Supf Total	Pol	Masa	Lote	Superficie
988	1	8.410	10	6	988	8.186
Total						8.186
989	1	15.100	11	2	989	13.137
Total						13.137
991	1	10.515	19	3	991	10.510
Total						10.510
992	1	10.000	4	11	992	9.944
Total						9.944
993	1	11.330	8	2	993	10.591
Total						10.591
994	2	17.885	8	4	994	13.329
Total						13.329
995	1	12.220	16	1	995	11.620
Total						11.620
996	2	17.576	8	1	996	17.908
Total						17.908
997	4	51.115	9	3	997	45.322
Total						45.322
998	1	10.515	8	2	998	10.360
Total						10.360
999	3	28.760	16	1	999	27.351
Total						27.351
1000	3	33.335	9	4	1000	28.452
Total						28.452
1001	1	8.850	13	1	1001	8.832
Total						8.832
1002	4	54.960	15	9	1002	55.344
Total						55.344
1003	3	53.800	12	3	1003	55.646
Total						55.646
1004	1	45.090	12	2	1004	44.579
Total						44.579
1006	7	96.320	10	5	1006	92.507
Total						92.507
1007	1	8.600	13	4	1007	8.772
Total						8.772
1008	3	9.165	1	2	1008	6.959

Nº Prop	APORTACIONES		ATRIBUCIONES			
	Nº Parc	Supf Total	Pol	Masa	Lote	Superficie
Total						6.959
1009	3	41.020	1	2	1009	40.054
Total						40.054
1010	3	25.785	2	4	1010	25.642
Total						25.642
1011	2	22.680	1	11	1011	17.730
Total						17.730
1012	2	22.415	2	7	1012	8.400
Total						8.400
			4	12	1012	12.207
Total						20.607
1013	1	4.235	1	11	1013	3.111
Total						3.111
1014	2	22.895	1	11	1014	23.082
Total						23.082
1015	3	35.095	9	5	1015	30.760
Total						30.760
1016	1	3.627	4	10	1016	3.266
Total						3.266
1018	13	186.815	4	7	1018	99.799
Total						99.799
			13	7	1018	80.059
Total						179.858
1019	1	8.040	1	11	1019	8.113
Total						8.113
1020	1	6.140	13	1	1020	5.575
Total						5.575
1021	4	18.040	8	1	1021	17.028
Total						17.028
1022	1	39.920	15	11	1022	39.011
Total						39.011
1023	1	6.920	19	6	1023	7.670
Total						7.670
1024	3	29.810	16	9	1024	29.125
Total						29.125
1025	2	15.220	16	5	1025	14.151
Total						14.151
1026	25	243.868	8	2	1026	243.174
Total						243.174

 <b>Junta de Castilla y León</b> Consejería de Agricultura y Ganadería Dirección General de Infraestructuras y Diversificación Rural	 <b>INSTITUTO TECNOLÓGICO AGRARIO</b> Junta de Castilla y León Consejería de Agricultura y Ganadería	<b>ZONA .....</b> : CANAL DEL PÁRAMO ALTO- DEMARCACIÓN 2	<b>RELACIÓN POR NÚMERO DE PROPIETARIO DE ATRIBUCIONES</b>
		<b>MUNICIPIOS.....</b> : VARIOS	
		<b>PROVINCIA .....</b> : LEÓN	
		<b>FASE.....</b> : PROYECTO	

Nº Prop	APORTACIONES		ATRIBUCIONES			
	Nº Parc	Supf Total	Pol	Masa	Lote	Superficie
1027	2	14.830	8	2	1027	14.182
Total						14.182
1028	2	19.000	19	3	1028	18.881
Total						18.881
1029	2	15.230	8	2	1029	15.335
Total						15.335
1030	2	53.385	18	2	1030	51.462
Total						51.462
1031	1	64.941	18	2	1031	64.234
Total						64.234
1032	2	60.310	10	6	1032	57.300
Total						57.300
1034	2	7.885	18	5	1034	7.500
Total						7.500
1035	3	57.530	17	12	1035	56.332
Total						56.332
1036	1	5.980	13	1	1036	6.068
Total						6.068
1037	1	11.520	13	6	1037	11.497
Total						11.497
1038	1	1.550	16	1	1038	1.500
Total						1.500
1039	3	15.670	11	4	1039	16.838
Total						16.838
1040	1	9.630	11	4	1040	9.298
Total						9.298
1041	1	25.320	17	4	1041	22.159
Total						22.159
1043	3	55.735	23	4	1043	50.579
Total						50.579
1044	3	54.865	22	3	1044	56.238
Total						56.238
1049	4	58.790	23	25	1049	53.509
Total						53.509
1051	2	37.967	20	1	1051	39.674
Total						39.674
1052	5	87.535	22	2	1052	88.373

Nº Prop	APORTACIONES		ATRIBUCIONES			
	Nº Parc	Supf Total	Pol	Masa	Lote	Superficie
Total						88.373
1053	1	22.800	22	2	1053	19.565
Total						19.565
1054	1	168.300	20	3	1054	164.588
Total						164.588
1055	16	217.805	14	2	1055	214.904
Total						214.904
1056	2	33.100	13	7	1056	35.274
Total						35.274
1057	7	59.855	11	2	1057	54.021
Total						54.021
1058	6	123.210	11	2	1058	112.548
Total						112.548
1059	2	5.910	12	1	1059	2.632
			12	2	1059	4.407
Total						7.039
1060	3	61.890	12	5	1060	57.056
Total						57.056
1061	1	15.170	14	2	1061	14.732
Total						14.732
1062	1	25.520	14	2	1062	25.197
Total						25.197
1063	2	21.630	14	5	1063	18.887
Total						18.887
1065	1	3.500	12	3	1065	3.747
Total						3.747
1066	1	10.830	19	3	1066	11.062
Total						11.062
1067	1	6.460	23	1	1067	5.963
Total						5.963
1068	3	8.355	20	1	1068	8.118
Total						8.118
1069	2	2.800	18	5	1069	2.666
Total						2.666
1070	1	11.880	23	8	1070	9.938
Total						9.938

 <b>Junta de Castilla y León</b> Consejería de Agricultura y Ganadería Dirección General de Infraestructuras y Diversificación Rural	 <b>INSTITUTO TECNOLÓGICO AGRARIO</b> Junta de Castilla y León Consejería de Agricultura y Ganadería	<b>ZONA . . . . . : CANAL DEL PÁRAMO ALTO- DEMARCACIÓN 2</b>	<b>RELACIÓN POR NÚMERO DE PROPIETARIO DE ATRIBUCIONES</b>
		<b>MUNICIPIOS . . . . . : VARIOS</b>	
		<b>PROVINCIA . . . . . : LEÓN</b>	
		<b>FASE . . . . . : PROYECTO</b>	

Nº Prop	APORTACIONES		ATRIBUCIONES			
	Nº Parc	Supf Total	Pol	Masa	Lote	Superficie
1071	1	6.570	23	8	1071	7.025
Total						7.025
1072	2	10.635	16	6	1072	9.198
Total						9.198
1073	1	8.040	13	4	1073	8.324
Total						8.324
1074	1	6.250	13	4	1074	5.692
Total						5.692
1075	1	20.630	13	8	1075	19.487
Total						19.487
1076	2	28.800	18	5	1076	27.405
Total						27.405
1078	1	17.980	9	2	1078	16.990
Total						16.990
1079	1	1.720	14	2	1079	1.589
Total						1.589
1081	2	13.540	18	8	1081	11.714
Total						11.714
1082	1	890	2	8	1082	987
Total						987
1083	2	51.745	9	3	1083	52.407
Total						52.407
1084	1	45.840	15	12	1084	43.480
Total						43.480
1085	2	14.880	2	6	1085	14.489
Total						14.489
1086	2	17.107	2	6	1086	16.205
Total						16.205
1087	2	17.810	2	6	1087	17.513
Total						17.513
1088	2	16.900	2	6	1088	14.788
Total						14.788
1089	1	11.485	9	3	1089	10.777
Total						10.777
1090	7	84.623	2	6	1090	80.153
Total						80.153
1092	2	18.020	2	6	1092	16.463

Nº Prop	APORTACIONES		ATRIBUCIONES			
	Nº Parc	Supf Total	Pol	Masa	Lote	Superficie
Total						16.463
1093	3	34.040	1	2	1093	31.940
Total						31.940
1094	6	88.220	4	5	1094	84.100
Total						84.100
1095	1	47.230	3	3	1095	44.911
Total						44.911
1096	2	46.430	3	8	1096	43.719
Total						43.719
1098	1	34.060	17	15	1098	34.152
Total						34.152
1099	3	49.890	4	6	1099	44.850
Total						44.850
1101	4	18.190	23	20	1101	19.228
Total						19.228
1102	1	22.515	23	5	1102	21.423
Total						21.423
1103	4	289.942	21	3	1103	260.522
Total						260.522
1104	2	23.885	17	15	1104	24.554
			17	16	1104	655
Total						25.209
1105	1	4.930	13	4	1105	4.780
Total						4.780
1106	1	10.840	5	5	1106	10.360
Total						10.360
1107	4	114.913	22	3	1107	81.364
			23	6	1107	31.722
Total						113.086
1108	2	21.300	10	6	1108	21.000
Total						21.000
1110	1	22.405	23	2	1110	21.569
Total						21.569
1113	1	4.000	9	3	1113	4.134
Total						4.134
1114	1	14.060	21	2	1114	13.077
Total						13.077

ZONA .....: CANAL DEL PÁRAMO ALTO- DEMARCACIÓN 2

MUNICIPIOS.....: VARIOS

PROVINCIA .....: LEÓN

FASE.....: PROYECTO

RELACIÓN POR  
NÚMERO DE  
PROPIETARIO DE  
ATRIBUCIONES

Nº Prop	APORTACIONES		ATRIBUCIONES			
	Nº Parc	Supf Total	Pol	Masa	Lote	Superficie
1115	1	21.600	21	2	1115	20.867
			Total 20.867			
1117	1	7.315	18	1	1117	7.850
			Total 7.850			
1119	1	9.100	5	5	1119	9.386
			Total 9.386			
1120	3	66.482	10	1	1120	343
			10	1	1120	64.374
			Total 64.717			
1121	6	109.660	9	1	1121	103.995
			Total 103.995			
1122	1	18.830	9	1	1122	16.259
			Total 16.259			
1123	4	80.258	9	2	1123	82.307
			Total 82.307			
1124	4	62.120	9	1	1124	60.025
			Total 60.025			
1125	3	53.220	9	1	1125	48.850
			Total 48.850			
1126	1	21.190	1	8	1126	20.060
			Total 20.060			
1127	9	81.340	2	4	1127	79.688
			Total 79.688			
1128	32	296.950	23	20	1128	271.131
			Total 271.131			
1129	4	29.001	5	3	1129	25.497
			Total 25.497			
1130	4	39.149	5	3	1130	36.013
			Total 36.013			
1131	4	29.320	5	3	1131	26.016
			Total 26.016			
1132	2	49.580	8	4	1132	57.230
			Total 57.230			
1133	8	71.090	4	3	1133	66.232
			Total 66.232			
1134	2	23.020	12	2	1134	22.100
			Total 22.100			

Nº Prop	APORTACIONES		ATRIBUCIONES			
	Nº Parc	Supf Total	Pol	Masa	Lote	Superficie
1135	1	23.250	9	5	1135	20.520
			Total 20.520			
1136	1	28.550	15	11	1136	27.387
			Total 27.387			
1137	2	28.550	15	11	1137	27.690
			Total 27.690			
1138	1	20.485	18	6	1138	19.444
			Total 19.444			
1140	1	9.010	4	5	1140	7.744
			Total 7.744			
1141	2	25.585	7	1	1141	22.728
			7	1	1141	462
			Total 23.190			
1143	2	40.790	6	4	1143	37.230
			Total 37.230			
1144	1	24.750	6	4	1144	23.520
			Total 23.520			
1145	6	154.600	6	6	1145	146.382
			Total 146.382			
1146	2	23.350	14	1	1146	23.551
			Total 23.551			
1147	5	87.585	10	5	1147	89.233
			Total 89.233			
1148	2	28.930	10	5	1148	29.500
			Total 29.500			
1149	2	19.276	7	1	1149	316
			7	1	1149	18.004
			Total 18.320			
1150	1	6.790	3	3	1150	6.500
			Total 6.500			
1151	1	5.240	6	6	1151	4.888
			Total 4.888			
1152	1	13.790	11	4	1152	14.058
			Total 14.058			
1153	2	20.820	4	8	1153	18.416
			Total 18.416			

ZONA .....: CANAL DEL PÁRAMO ALTO- DEMARCACIÓN 2

MUNICIPIOS.....: VARIOS

PROVINCIA .....: LEÓN

FASE.....: PROYECTO

RELACIÓN POR NÚMERO DE PROPIETARIO DE ATRIBUCIONES

Nº Prop	APORTACIONES		ATRIBUCIONES			
	Nº Parc	Supf Total	Pol	Masa	Lote	Superficie
1154	1	27.350	11	2	1154	26.256
			Total 26.256			
1155	4	49.490	11	2	1155	47.947
			Total 47.947			
1156	2	43.170	14	1	1156	17.464
			16	1	1156	20.641
			Total 38.105			
1157	5	63.320	11	2	1157	61.348
			Total 61.348			
1158	1	15.020	11	2	1158	13.025
			Total 13.025			
1159	2	50.430	11	2	1159	47.111
			Total 47.111			
1160	1	22.060	10	5	1160	21.138
			Total 21.138			
1164	2	19.060	19	6	1164	18.149
			Total 18.149			
1165	2	17.230	13	4	1165	16.318
			Total 16.318			
1166	1	9.930	13	4	1166	10.500
			Total 10.500			
1167	1	4.880	8	1	1167	4.926
			Total 4.926			
1168	1	2.380	8	2	1168	2.363
			Total 2.363			
1169	2	13.460	19	3	1169	13.152
			Total 13.152			
1170	2	31.300	19	3	1170	30.783
			Total 30.783			
1172	1	15.520	20	1	1172	14.699
			Total 14.699			
1174	3	13.080	23	7	1174	13.582
			Total 13.582			
1175	1	2.626	13	2	1175	2.233
			Total 2.233			
1176	2	11.010	20	2	1176	10.232
			Total 10.232			

Nº Prop	APORTACIONES		ATRIBUCIONES			
	Nº Parc	Supf Total	Pol	Masa	Lote	Superficie
1177	1	5.800	20	2	1177	5.677
			Total 5.677			
1178	7	42.700	20	1	1178	44.703
			Total 44.703			
1179	3	11.500	8	1	1179	10.303
			Total 10.303			
1180	2	9.200	13	2	1180	9.298
			Total 9.298			
1181	1	14.280	9	3	1181	14.151
			Total 14.151			
1182	2	17.080	13	2	1182	17.442
			Total 17.442			
1183	1	10.060	3	5	1183	9.160
			Total 9.160			
1184	3	33.990	3	1	1184	33.511
			Total 33.511			
1185	2	24.226	8	2	1185	23.986
			Total 23.986			
1186	5	4.338	8	1	1186	2.649
			Total 2.649			
1187	3	15.865	1	6	1187	14.102
			Total 14.102			
1188	4	42.725	16	1	1188	37.620
			Total 37.620			
1189	3	21.957	1	2	1189	19.542
			Total 19.542			
1190	2	10.973	1	6	1190	10.626
			Total 10.626			
1191	5	78.310	14	1	1191	24.491
			16	1	1191	49.995
			Total 74.486			
1192	3	22.800	13	4	1192	21.855
			Total 21.855			
1193	3	11.600	13	4	1193	11.110
			Total 11.110			
1194	3	27.209	8	1	1194	26.460
			Total 26.460			

Nº Prop	APORTACIONES		ATRIBUCIONES			
	Nº Parc	Supf Total	Pol	Masa	Lote	Superficie
1195	3	10.610	1	5	1195	9.889
					Total	9.889
1196	1	25.000	1	1	1196	26.432
					Total	26.432
1197	2	21.535	22	2	1197	20.309
					Total	20.309
1198	2	47.335	22	2	1198	40.065
					Total	40.065
1199	1	6.260	5	5	1199	4.970
					Total	4.970
1200	1	8.220	5	5	1200	6.100
					Total	6.100
1201	2	4.960	23	20	1201	3.838
					Total	3.838
1202	5	32.140	23	20	1202	28.680
					Total	28.680
1206	3	10.141	1	5	1206	7.887
					Total	7.887
1207	1	10.145	1	11	1207	9.418
					Total	9.418
1208	2	14.675	16	9	1208	14.649
					Total	14.649
1209	9	86.965	14	4	1209	76.407
			17	12	1209	5.781
					Total	82.188
1211	1	11.160	19	7	1211	11.161
					Total	11.161
1212	1	9.040	1	2	1212	9.403
					Total	9.403
1214	1	667	23	7	1214	354
					Total	354
1216	2	10.380	19	5	1216	9.779
					Total	9.779
1217	1	16.675	23	7	1217	16.289
					Total	16.289
1219	2	23.085	17	15	1219	20.919
					Total	20.919

Nº Prop	APORTACIONES		ATRIBUCIONES			
	Nº Parc	Supf Total	Pol	Masa	Lote	Superficie
1220	1	11.655	23	8	1220	11.050
					Total	11.050
1221	3	29.100	19	6	1221	27.663
					Total	27.663
1222	1	19.100	1	2	1222	19.273
					Total	19.273
1223	2	3.055	8	2	1223	2.776
					Total	2.776
1224	2	4.229	1	2	1224	2.466
					Total	2.466
1225	5	34.030	1	10	1225	34.179
					Total	34.179
1226	1	2.200	1	10	1226	2.593
					Total	2.593
1227	2	30.650	17	15	1227	29.352
					Total	29.352
1229	8	49.815	1	9	1229	46.051
					Total	46.051
1230	2	20.390	1	9	1230	18.830
					Total	18.830
1232	1	2.325	23	21	1232	2.634
					Total	2.634
1233	1	32.220	5	5	1233	31.599
					Total	31.599
1234	2	23.470	5	3	1234	22.356
					Total	22.356
1235	6	89.445	12	4	1235	89.030
					Total	89.030
1236	2	25.170	12	4	1236	25.556
					Total	25.556
1237	3	71.080	7	1	1237	61.575
					Total	61.575
1238	12	318.698	5	3	1238	80.652
			7	1	1238	239.276
					Total	319.928
1239	2	27.480	12	4	1239	25.501
					Total	25.501

ZONA .....: CANAL DEL PÁRAMO ALTO- DEMARCACIÓN 2

MUNICIPIOS.....: VARIOS

PROVINCIA .....: LEÓN

FASE.....: PROYECTO

RELACIÓN POR  
NÚMERO DE  
PROPIETARIO DE  
ATRIBUCIONES

Nº Prop	APORTACIONES		ATRIBUCIONES			
	Nº Parc	Supf Total	Pol	Masa	Lote	Superficie
1240	6	120.335	6	4	1240	107.390
					Total	107.390
1241	1	7.730	17	15	1241	6.882
					Total	6.882
1243	2	7.250	21	3	1243	8.447
					Total	8.447
1244	4	49.920	15	11	1244	46.846
					Total	46.846
1245	1	26.550	11	2	1245	23.253
					Total	23.253
1246	1	12.330	18	1	1246	11.941
					Total	11.941
1247	1	10.300	14	2	1247	10.023
					Total	10.023
1248	5	35.314	14	2	1248	36.428
					Total	36.428
1249	1	1.200	14	2	1249	1.278
					Total	1.278
1250	3	52.815	14	2	1250	48.996
					Total	48.996
1251	2	5.260	21	3	1251	6.533
					Total	6.533
1254	6	42.650	12	6	1254	40.522
					Total	40.522
1255	1	11.900	12	6	1255	12.567
					Total	12.567
1256	3	29.350	21	7	1256	28.162
					Total	28.162
1257	1	8.800	17	9	1257	8.370
					Total	8.370
1258	1	8.800	17	9	1258	8.504
					Total	8.504
1259	4	60.780	15	8	1259	57.693
					Total	57.693
1260	4	49.555	15	9	1260	46.195
					Total	46.195
1261	2	24.800	16	1	1261	22.965

Nº Prop	APORTACIONES		ATRIBUCIONES			
	Nº Parc	Supf Total	Pol	Masa	Lote	Superficie
					Total	22.965
1262	4	34.640	21	1	1262	37.116
					Total	37.116
1263	8	62.740	21	1	1263	64.802
					Total	64.802
1264	1	17.220	1	8	1264	19.984
					Total	19.984
1265	2	19.500	3	2	1265	18.300
					Total	18.300
1266	2	20.710	15	2	1266	18.920
					Total	18.920
1267	3	29.290	4	10	1267	25.105
					Total	25.105
1268	2	17.015	3	2	1268	17.199
					Total	17.199
1269	2	6.500	15	2	1269	5.115
					Total	5.115
1270	1	11.800	15	2	1270	9.110
					Total	9.110
1271	1	12.460	3	2	1271	13.080
					Total	13.080
1272	2	23.020	4	4	1272	20.872
					Total	20.872
1273	1	28.110	9	2	1273	28.431
					Total	28.431
1274	1	15.570	9	2	1274	14.962
					Total	14.962
1275	3	63.970	14	1	1275	67.623
					Total	67.623
1276	2	41.690	14	4	1276	40.200
					Total	40.200
1277	2	33.760	4	4	1277	32.662
					Total	32.662
1280	1	25.000	15	2	1280	23.567
					Total	23.567
1281	2	20.940	14	1	1281	19.490
					Total	19.490



Nº Prop	APORTACIONES		ATRIBUCIONES						
	Nº Parc	Supf Total	Pol	Masa	Lote	Superficie			
1282	4	52.335	9	3	1282	47.474			
						Total	47.474		
1284	1	8.620	10	5	1284	8.267			
						Total	8.267		
1285	1	7.870	2	6	1285	6.966			
						Total	6.966		
1286	3	26.880	2	6	1286	23.215			
						Total	23.215		
1287	10	134.280	21	1	1287	143.433			
						Total	143.433		
1288	6	135.250	21	1	1288	138.526			
						Total	138.526		
1289	2	24.427	4	8	1289	21.436			
						Total	21.436		
1290	2	36.040	18	7	1290	34.875			
						Total	34.875		
1291	7	94.940	15	14	1291	50.392			
						17	6	1291	38.927
						Total	89.319		
1292	3	13.703	15	2	1292	14.106			
						Total	14.106		
1293	1	29.650	15	9	1293	28.116			
						Total	28.116		
1294	3	63.190	15	9	1294	68.170			
						Total	68.170		
1295	5	97.035	15	9	1295	89.612			
						Total	89.612		
1296	1	8.650	15	9	1296	6.803			
						Total	6.803		
1297	3	42.650	15	9	1297	43.936			
						Total	43.936		
1298	1	1.723	15	2	1298	1.848			
						Total	1.848		
1299	2	13.702	15	2	1299	14.254			
						Total	14.254		
1300	1	10.000	15	9	1300	10.103			
						Total	10.103		

Nº Prop	APORTACIONES		ATRIBUCIONES				
	Nº Parc	Supf Total	Pol	Masa	Lote	Superficie	
1301	1	10.180	15	9	1301	10.785	
						Total	10.785
1302	2	11.592	15	2	1302	11.223	
						Total	11.223
1303	2	14.393	15	2	1303	13.167	
						Total	13.167
1304	2	28.700	15	9	1304	29.426	
						Total	29.426
1305	1	6.260	15	9	1305	6.087	
						Total	6.087
1307	1	5.080	2	6	1307	4.444	
						Total	4.444
1308	1	26.340	21	2	1308	26.062	
						Total	26.062
1309	1	11.020	15	9	1309	9.360	
						Total	9.360
1310	1	19.800	15	11	1310	18.821	
						Total	18.821
1311	2	36.730	15	2	1311	33.731	
						Total	33.731
1312	2	13.702	15	2	1312	14.558	
						Total	14.558
1315	3	27.280	4	13	1315	23.415	
						Total	23.415
1316	3	22.078	15	11	1316	21.140	
						Total	21.140
1317	1	16.908	15	11	1317	15.810	
						Total	15.810
1318	4	68.300	21	1	1318	69.684	
						Total	69.684
1319	1	12.000	15	11	1319	12.098	
						Total	12.098
1320	3	52.150	15	2	1320	49.606	
						Total	49.606
1321	2	57.090	10	6	1321	55.769	
						Total	55.769



Nº Prop	APORTACIONES		ATRIBUCIONES			
	Nº Parc	Supf Total	Pol	Masa	Lote	Superficie
1322	6	65.643	23	15	1322	23.749
			23	17	1322	42.544
Total						66.293
1324	8	164.282	11	5	1324	153.529
			Total			
1325	1	9.883	11	5	1325	8.113
			Total			
1327	2	6.280	11	4	1327	7.126
			Total			
1328	1	8.070	18	2	1328	7.950
			Total			
1329	1	12.545	14	3	1329	13.478
			Total			
1330	1	15.884	18	1	1330	15.075
			Total			
1331	16	129.420	8	3	1331	132.197
			Total			
1332	1	26.980	13	7	1332	28.319
			Total			
1334	3	29.160	13	5	1334	26.903
			Total			
1335	4	31.270	11	2	1335	31.490
			Total			
1336	1	6.000	19	1	1336	5.343
			Total			
1337	3	36.710	19	4	1337	36.402
			Total			
1339	2	12.125	1	2	1339	12.721
			Total			
1340	2	29.390	1	2	1340	29.663
			Total			
1341	1	7.990	19	1	1341	7.314
			Total			
1342	1	1.010	21	4	1342	966
			Total			
1343	1	860	21	4	1343	836
			Total			

Nº Prop	APORTACIONES		ATRIBUCIONES			
	Nº Parc	Supf Total	Pol	Masa	Lote	Superficie
1345	2	30.830	2	5	1345	28.749
			Total			
1346	2	27.317	9	3	1346	27.254
			Total			
1347	3	33.807	9	3	1347	32.549
			Total			
1348	2	27.316	9	3	1348	26.252
			Total			
1350	1	15.884	18	1	1350	15.039
			Total			
1352	1	19.760	14	5	1352	18.831
			Total			
1353	2	25.850	21	2	1353	24.539
			Total			
1356	1	16.070	2	8	1356	16.542
			Total			
1357	4	70.080	2	8	1357	65.567
			Total			
1358	3	60.970	10	6	1358	63.413
			Total			
1359	4	44.260	5	5	1359	42.490
			Total			
1361	1	23.580	14	3	1361	20.923
			Total			
1362	3	32.610	21	4	1362	34.236
			Total			
1363	4	34.270	18	7	1363	32.572
			Total			
1364	2	7.465	18	7	1364	7.100
			Total			
1366	1	287	1	10	1366	156
			Total			
1367	3	11.660	8	1	1367	11.922
			Total			
1368	1	26.410	11	1	1368	24.699
			Total			

 <b>Junta de Castilla y León</b> Consejería de Agricultura y Ganadería Dirección General de Infraestructuras y Diversificación Rural	 <b>INSTITUTO TECNOLÓGICO AGRARIO</b> Junta de Castilla y León Consejería de Agricultura y Ganadería	<b>ZONA .....</b> : CANAL DEL PÁRAMO ALTO- DEMARCACIÓN 2	<b>RELACIÓN POR NÚMERO DE PROPIETARIO DE ATRIBUCIONES</b>
		<b>MUNICIPIOS.....</b> : VARIOS	
		<b>PROVINCIA .....</b> : LEÓN	
		<b>FASE.....</b> : PROYECTO	

Nº Prop	APORTACIONES		ATRIBUCIONES			
	Nº Parc	Supf Total	Pol	Masa	Lote	Superficie
1369	9	90.470	13	4	1369	83.982
Total						83.982
1370	6	37.221	13	4	1370	32.889
Total						32.889
1371	2	9.620	13	2	1371	9.474
Total						9.474
1372	1	15.150	8	2	1372	15.361
Total						15.361
1373	2	19.070	2	6	1373	17.111
Total						17.111
1374	3	33.310	2	6	1374	31.565
Total						31.565
1375	2	5.518	1	2	1375	5.389
Total						5.389
1376	1	4.050	8	1	1376	3.125
Total						3.125
1377	1	6.090	20	1	1377	4.387
Total						4.387
1378	2	5.260	8	2	1378	4.087
Total						4.087
1379	1	31.600	3	3	1379	30.338
Total						30.338
1380	1	14.570	3	3	1380	14.500
Total						14.500
1381	4	15.796	8	1	1381	15.366
Total						15.366
1383	2	15.030	19	5	1383	14.576
Total						14.576
1385	4	61.125	23	24	1385	61.559
Total						61.559
1386	3	31.860	22	3	1386	43.006
Total						43.006
1387	1	22.000	22	2	1387	23.636
Total						23.636
1388	1	22.000	22	2	1388	21.826
Total						21.826
1389	2	23.720	22	1	1389	19.040

Nº Prop	APORTACIONES		ATRIBUCIONES			
	Nº Parc	Supf Total	Pol	Masa	Lote	Superficie
Total						19.040
1390	1	31.720	22	2	1390	24.447
Total						24.447
1392	1	21.440	13	2	1392	21.452
Total						21.452
1393	2	23.780	13	2	1393	21.967
Total						21.967
1394	2	41.890	21	2	1394	39.547
Total						39.547
1397	1	2.980	13	1	1397	2.855
Total						2.855
1398	1	5.350	13	4	1398	4.860
Total						4.860
1399	1	8.980	13	1	1399	8.193
Total						8.193
1400	6	77.350	13	5	1400	76.081
Total						76.081
1401	2	51.644	22	1	1401	49.070
Total						49.070
1402	3	62.679	22	1	1402	58.245
Total						58.245
1403	7	69.950	20	2	1403	68.120
Total						68.120
1404	1	13.845	16	9	1404	13.156
Total						13.156
1405	2	59.510	6	2	1405	51.777
Total						51.777
1406	5	60.560	4	2	1406	56.470
Total						56.470
1407	5	83.810	2	4	1407	82.293
Total						82.293
1408	1	14.970	3	10	1408	13.984
Total						13.984
1410	1	2.500	23	24	1410	2.561
Total						2.561
1411	1	12.260	13	1	1411	11.066
Total						11.066

ZONA .....: CANAL DEL PÁRAMO ALTO- DEMARCACIÓN 2

MUNICIPIOS.....: VARIOS



PROVINCIA .....: LEÓN

FASE.....: PROYECTO

RELACIÓN POR  
NÚMERO DE  
PROPIETARIO DE  
ATRIBUCIONES

Nº Prop	APORTACIONES		ATRIBUCIONES				
	Nº Parc	Supf Total	Pol	Masa	Lote	Superficie	
1412	3	15.300	13	1	1412	14.924	
						Total	14.924
1413	4	17.590	19	3	1413	20.114	
						Total	20.114
1414	2	17.960	16	10	1414	18.563	
						Total	18.563
1415	4	31.417	16	10	1415	33.229	
						Total	33.229
1416	1	5.680	13	1	1416	5.190	
						Total	5.190
1417	2	17.400	4	2	1417	17.332	
						Total	17.332
1418	1	11.000	12	4	1418	10.467	
						Total	10.467
1419	1	11.260	13	2	1419	9.754	
						Total	9.754
1420	1	5.005	8	1	1420	4.467	
						Total	4.467
1421	1	32.190	7	4	1421	29.733	
						Total	29.733
1422	1	26.410	6	3	1422	24.904	
						Total	24.904
1423	2	21.800	7	4	1423	19.867	
						Total	19.867
1424	1	20.755	6	3	1424	19.961	
						Total	19.961
1425	1	10.750	6	3	1425	9.265	
						Total	9.265
1426	1	18.720	7	4	1426	17.410	
						Total	17.410
1427	2	6.685	1	2	1427	7.375	
						Total	7.375
1428	2	7.319	8	3	1428	7.052	
						Total	7.052
1429	3	8.979	1	2	1429	7.500	
						Total	7.500
1430	1	5.130	1	2	1430	5.111	

Nº Prop	APORTACIONES		ATRIBUCIONES				
	Nº Parc	Supf Total	Pol	Masa	Lote	Superficie	
						Total	5.111
1431	5	14.119	1	2	1431	12.667	
						Total	12.667
1432	1	4.610	20	1	1432	4.625	
						Total	4.625
1433	2	19.680	2	4	1433	20.389	
						Total	20.389
1434	3	78.565	17	12	1434	75.393	
						Total	75.393
1435	1	23.630	17	12	1435	20.571	
						Total	20.571
1436	1	10.380	18	7	1436	10.271	
						Total	10.271
1437	1	10.170	16	9	1437	10.858	
						Total	10.858
1438	1	8.610	16	9	1438	9.100	
						Total	9.100
1439	2	22.610	15	12	1439	22.323	
						Total	22.323
1440	2	22.340	11	2	1440	21.830	
						Total	21.830
1441	1	6.395	15	9	1441	5.480	
						Total	5.480
1442	4	45.270	15	9	1442	41.995	
						Total	41.995
1443	3	17.010	15	9	1443	15.409	
						Total	15.409
1444	1	23.555	15	13	1444	25.169	
						Total	25.169
1445	1	44.490	15	11	1445	42.270	
						Total	42.270
1446	1	24.780	23	1	1446	23.544	
						Total	23.544
1447	1	18.285	12	5	1447	19.592	
						Total	19.592
1448	11	79.840	12	5	1448	81.121	
						Total	81.121



 <b>Junta de Castilla y León</b> Consejería de Agricultura y Ganadería Dirección General de Infraestructuras y Diversificación Rural	 <b>INSTITUTO TECNOLÓGICO AGRARIO</b> Junta de Castilla y León Consejería de Agricultura y Ganadería	<b>ZONA . . . . . : CANAL DEL PÁRAMO ALTO- DEMARCACIÓN 2</b>	<b>RELACIÓN POR NÚMERO DE PROPIETARIO DE ATRIBUCIONES</b>
		<b>MUNICIPIOS . . . . . : VARIOS</b>	
		<b>PROVINCIA . . . . . : LEÓN</b>	
		<b>FASE . . . . . : PROYECTO</b>	

Nº Prop	APORTACIONES		ATRIBUCIONES			
	Nº Parc	Supf Total	Pol	Masa	Lote	Superficie
1450	2	40.540	17	9	1450	38.386
Total						38.386
1451	3	69.290	17	9	1451	68.573
Total						68.573
1452	2	18.020	3	8	1452	17.968
Total						17.968
1453	8	81.265	2	4	1453	83.016
Total						83.016
1454	2	29.780	4	4	1454	27.911
Total						27.911
1455	2	18.320	3	3	1455	15.250
Total						15.250
1456	1	16.940	3	3	1456	16.300
Total						16.300
1457	1	12.100	3	5	1457	11.510
Total						11.510
1459	2	19.790	21	6	1459	19.778
Total						19.778
1460	1	9.226	4	2	1460	9.180
Total						9.180
1461	3	28.300	2	1	1461	29.025
Total						29.025
1462	3	28.320	2	1	1462	31.895
Total						31.895
1463	4	71.645	18	6	1463	67.956
Total						67.956
1464	2	10.090	18	6	1464	8.789
Total						8.789
1466	1	46.150	11	2	1466	45.111
Total						45.111
1467	1	40.000	11	2	1467	39.448
Total						39.448
1469	1	33.440	11	2	1469	30.783
Total						30.783
1470	1	10.145	2	7	1470	9.384
Total						9.384
1471	3	32.630	2	7	1471	31.932

Nº Prop	APORTACIONES		ATRIBUCIONES			
	Nº Parc	Supf Total	Pol	Masa	Lote	Superficie
Total						31.932
1472	2	52.030	16	3	1472	51.104
Total						51.104
1473	4	62.600	17	3	1473	1.436
			17	4	1473	59.411
Total						60.847
1474	2	8.155	11	4	1474	7.891
Total						7.891
1476	2	29.190	3	8	1476	27.992
Total						27.992
1477	7	84.930	3	10	1477	34.605
			3	10	1477	43.463
Total						78.068
1478	3	51.030	2	7	1478	49.531
Total						49.531
1479	2	29.980	4	9	1479	26.417
Total						26.417
1480	2	28.590	1	11	1480	26.792
Total						26.792
1481	3	27.640	1	8	1481	29.048
Total						29.048
1482	5	38.493	17	9	1482	18.000
			21	7	1482	18.490
Total						36.490
1483	6	111.030	11	2	1483	111.498
Total						111.498
1484	10	135.730	11	2	1484	136.280
Total						136.280
1485	3	32.530	11	2	1485	32.267
Total						32.267
1486	1	11.620	15	2	1486	11.095
Total						11.095
1487	1	14.470	14	2	1487	16.876
Total						16.876
1488	2	19.690	16	1	1488	18.876
Total						18.876

Nº Prop	APORTACIONES		ATRIBUCIONES			
	Nº Parc	Supf Total	Pol	Masa	Lote	Superficie
1490	1	17.550	7	2	1490	16.240
			7	3	1490	116
Total						16.356
1491	2	29.700	14	5	1491	25.627
			Total			
1492	3	44.250	14	5	1492	40.446
			Total			
1493	3	34.265	18	5	1493	36.222
			Total			
1494	1	18.570	4	3	1494	18.168
			Total			
1495	2	37.200	4	2	1495	37.063
			Total			
1496	1	6.430	4	2	1496	6.254
			Total			
1498	1	31.440	14	1	1498	29.110
			Total			
1499	3	51.130	4	3	1499	45.104
			Total			
1500	4	69.990	14	3	1500	61.867
			Total			
1501	2	31.054	15	9	1501	25.880
			Total			
1502	4	69.120	14	3	1502	67.662
			Total			
1503	4	51.170	4	1	1503	47.600
			Total			
1505	3	34.230	14	2	1505	40.345
			Total			
1506	1	10.000	15	2	1506	8.853
			Total			
1507	2	19.725	1	8	1507	21.748
			Total			
1508	4	49.930	4	1	1508	45.926
			Total			
1509	2	20.270	2	7	1509	18.399
			Total			

Nº Prop	APORTACIONES		ATRIBUCIONES			
	Nº Parc	Supf Total	Pol	Masa	Lote	Superficie
1510	5	60.570	2	7	1510	59.425
			Total			
1511	2	25.480	2	7	1511	26.756
			Total			
1512	3	45.480	14	4	1512	40.419
			Total			
1513	1	20.620	15	2	1513	18.122
			Total			
1514	2	6.850	14	4	1514	6.644
			Total			
1515	1	12.250	15	2	1515	11.692
			Total			
1516	1	19.130	15	2	1516	18.130
			Total			
1517	1	4.614	4	2	1517	4.690
			Total			
1518	3	52.000	14	4	1518	49.759
			Total			
1519	2	29.820	1	11	1519	29.009
			Total			
1520	4	77.690	15	2	1520	72.000
			Total			
1521	3	50.600	4	5	1521	49.356
			Total			
1522	7	135.190	5	3	1522	135.371
			Total			
1523	1	5.330	12	6	1523	4.970
			Total			
1525	7	180.690	9	4	1525	168.585
			Total			
1526	1	20.810	2	9	1526	19.752
			Total			
1528	1	20.200	15	2	1528	15.679
			Total			
1529	2	8.840	14	5	1529	8.200
			Total			

 <b>Junta de Castilla y León</b> Consejería de Agricultura y Ganadería Dirección General de Infraestructuras y Diversificación Rural	 <b>INSTITUTO TECNOLÓGICO AGRARIO</b> Junta de Castilla y León Consejería de Agricultura y Ganadería	<b>ZONA .....</b> : CANAL DEL PÁRAMO ALTO- DEMARCACIÓN 2	<b>RELACIÓN POR NÚMERO DE PROPIETARIO DE ATRIBUCIONES</b>
		<b>MUNICIPIOS.....</b> : VARIOS	
		<b>PROVINCIA .....</b> : LEÓN	
		<b>FASE.....</b> : PROYECTO	

Nº Prop	APORTACIONES		ATRIBUCIONES			
	Nº Parc	Supf Total	Pol	Masa	Lote	Superficie
1530	3	47.650	6	6	1530	38.766
Total						38.766
1531	3	35.770	9	6	1531	34.760
Total						34.760
1532	1	16.040	18	5	1532	16.033
Total						16.033
1534	1	19.090	17	3	1534	501
			17	4	1534	17.639
Total						18.140
1535	2	11.185	12	6	1535	13.279
Total						13.279
1537	2	21.090	17	3	1537	454
			17	4	1537	19.586
Total						20.040
1538	1	13.640	12	6	1538	12.154
Total						12.154
1540	3	22.905	17	1	1540	21.201
Total						21.201
1544	2	24.290	7	4	1544	25.963
Total						25.963
1545	1	720	18	5	1545	700
Total						700
1546	2	8.460	19	6	1546	8.050
Total						8.050
1547	1	9.700	19	6	1547	10.112
Total						10.112
1548	5	62.480	12	6	1548	60.853
Total						60.853
1549	2	9.580	18	1	1549	5.458
			18	7	1549	3.852
Total						9.310
1550	2	24.570	4	4	1550	25.689
Total						25.689
1552	8	89.260	2	3	1552	89.837
Total						89.837
1553	2	18.910	4	8	1553	18.873
Total						18.873

Nº Prop	APORTACIONES		ATRIBUCIONES			
	Nº Parc	Supf Total	Pol	Masa	Lote	Superficie
1554	11	118.950	4	3	1554	111.035
Total						111.035
1556	3	25.120	19	1	1556	25.103
Total						25.103
1557	1	5.447	1	6	1557	6.137
Total						6.137
1558	1	17.570	4	9	1558	18.455
Total						18.455
1559	3	41.220	9	2	1559	39.640
Total						39.640
1560	2	15.810	9	2	1560	15.141
Total						15.141
1561	2	18.650	4	6	1561	16.687
Total						16.687
1562	9	70.970	4	4	1562	2.650
			4	6	1562	62.329
Total						64.979
1563	5	46.827	4	4	1563	41.388
Total						41.388
1565	4	18.440	13	4	1565	18.461
Total						18.461
1566	1	11.840	19	3	1566	11.883
Total						11.883
1567	2	36.000	2	4	1567	33.072
Total						33.072
1568	5	42.820	9	2	1568	41.697
Total						41.697
1569	2	18.335	17	12	1569	18.759
Total						18.759
1570	1	18.130	17	12	1570	17.854
Total						17.854
1571	1	5.220	21	3	1571	6.069
Total						6.069
1572	1	25.530	12	6	1572	24.732
Total						24.732
1573	1	10.780	16	4	1573	9.228
Total						9.228

Nº Prop	APORTACIONES		ATRIBUCIONES			
	Nº Parc	Supf Total	Pol	Masa	Lote	Superficie
1574	3	17.240	21	3	1574	17.549
						Total 17.549
1575	3	44.535	21	3	1575	46.701
						Total 46.701
1576	6	84.465	11	2	1576	80.816
						Total 80.816
1577	5	205.740	11	1	1577	197.989
						Total 197.989
1579	1	12.530	14	2	1579	11.339
						Total 11.339
1580	1	13.380	15	2	1580	12.660
						Total 12.660
1581	2	11.150	8	1	1581	11.197
						Total 11.197
1582	35	466.015	9	2	1582	231.502
						13 3 1582 228.973
						Total 460.475
1583	1	878	1	3	1583	543
						Total 543
1584	8	145.770	15	9	1584	57.130
						19 7 1584 83.053
						Total 140.183
1585	1	23.840	21	1	1585	19.080
						Total 19.080
1588	2	31.970	15	2	1588	30.147
						Total 30.147
1589	1	24.635	15	1	1589	23.410
						Total 23.410
1593	1	10.000	9	6	1593	9.821
						Total 9.821
1594	2	24.360	15	1	1594	20.545
						Total 20.545
1596	2	32.400	14	4	1596	30.516
						Total 30.516
1597	1	10.535	15	11	1597	10.020
						Total 10.020
1600	2	34.490	16	10	1600	34.521

Nº Prop	APORTACIONES		ATRIBUCIONES			
	Nº Parc	Supf Total	Pol	Masa	Lote	Superficie
						Total 34.521
1601	2	32.610	15	9	1601	31.279
						Total 31.279
1602	3	31.920	15	8	1602	29.612
						Total 29.612
1603	2	33.210	14	4	1603	29.800
						Total 29.800
1604	2	33.670	14	1	1604	34.665
						Total 34.665
1606	1	13.000	15	11	1606	12.935
						Total 12.935
1607	3	41.580	15	11	1607	38.029
						Total 38.029
1608	2	18.500	17	6	1608	17.599
						Total 17.599
1609	1	11.325	21	5	1609	11.901
						Total 11.901
1611	1	26.195	17	6	1611	24.890
						Total 24.890
1613	1	10.786	4	8	1613	9.427
						Total 9.427
1614	4	16.059	8	1	1614	14.946
						Total 14.946
1615	6	18.179	8	2	1615	18.438
						Total 18.438
1616	6	76.055	1	4	1616	76.004
						Total 76.004
1617	1	2.482	1	3	1617	2.401
						Total 2.401
1618	4	37.160	1	2	1618	35.882
						Total 35.882
1619	2	5.048	1	10	1619	3.940
						Total 3.940
1620	2	683	1	3	1620	676
						Total 676
1621	1	13.140	1	10	1621	12.722
						Total 12.722



Nº Prop	APORTACIONES		ATRIBUCIONES			
	Nº Parc	Supf Total	Pol	Masa	Lote	Superficie
1622	2	13.482	1	10	1622	13.077
Total						13.077
1623	1	3.493	1	3	1623	3.421
Total						3.421
1624	1	742	1	3	1624	736
Total						736
1625	1	2.400	6	2	1625	2.000
Total						2.000
1626	1	14.300	4	9	1626	13.888
Total						13.888
1628	1	5.990	8	2	1628	5.645
Total						5.645
1629	1	9.200	1	2	1629	9.254
Total						9.254
1630	1	14.620	8	3	1630	14.125
Total						14.125
1631	1	15.000	14	5	1631	14.200
Total						14.200
1632	3	40.550	14	2	1632	32.838
Total						32.838
1633	7	77.251	2	1	1633	76.469
Total						76.469
1634	6	110.980	22	5	1634	113.650
Total						113.650
1635	2	49.690	6	3	1635	47.519
Total						47.519
1636	1	29.760	8	4	1636	29.984
Total						29.984
1637	3	62.370	6	3	1637	57.584
Total						57.584
1638	3	23.410	4	4	1638	21.172
Total						21.172
1639	2	24.360	9	5	1639	21.850
Total						21.850
1640	1	17.000	19	6	1640	16.083
Total						16.083
1641	5	75.660	4	10	1641	70.370

Nº Prop	APORTACIONES		ATRIBUCIONES			
	Nº Parc	Supf Total	Pol	Masa	Lote	Superficie
Total						70.370
1642	4	68.485	9	3	1642	66.474
Total						66.474
1643	2	28.780	16	2	1643	16.539
			16	3	1643	11.014
Total						27.553
1644	1	16.710	15	9	1644	16.098
Total						16.098
1645	1	24.080	2	7	1645	22.890
Total						22.890
1646	7	101.590	2	7	1646	91.443
Total						91.443
1647	1	14.050	21	2	1647	14.556
Total						14.556
1648	2	13.420	21	2	1648	15.437
Total						15.437
1649	6	54.180	9	6	1649	52.075
Total						52.075
1650	4	56.410	4	10	1650	52.632
Total						52.632
1651	2	57.670	5	4	1651	53.136
Total						53.136
1652	3	52.860	5	5	1652	50.236
Total						50.236
1653	5	92.615	2	7	1653	92.424
Total						92.424
1654	6	86.605	6	3	1654	81.001
Total						81.001
1655	5	60.525	5	4	1655	60.477
Total						60.477
1656	2	23.900	10	5	1656	21.640
Total						21.640
1657	3	24.300	10	5	1657	22.850
Total						22.850
1658	1	15.400	5	4	1658	16.478
Total						16.478





Nº Prop	APORTACIONES		ATRIBUCIONES			
	Nº Parc	Supf Total	Pol	Masa	Lote	Superficie
1659	1	14.030	5	4	1659	14.311
						Total 14.311
1660	1	16.300	5	4	1660	15.266
						Total 15.266
1661	2	30.340	10	5	1661	28.832
						Total 28.832
1662	1	8.990	5	4	1662	8.218
						Total 8.218
1663	1	12.020	12	3	1663	10.400
						Total 10.400
1664	1	12.020	12	3	1664	11.340
						Total 11.340
1665	4	41.070	2	4	1665	33.357
						Total 33.357
1666	4	26.210	5	4	1666	24.789
						Total 24.789
1667	1	13.610	12	4	1667	13.316
						Total 13.316
1669	1	11.850	16	3	1669	11.731
						Total 11.731
1670	3	52.380	6	6	1670	47.383
						Total 47.383
1671	2	18.490	10	1	1671	18.480
						Total 18.480
1672	1	16.380	10	1	1672	15.367
						Total 15.367
1673	2	43.370	5	5	1673	40.924
						Total 40.924
1674	4	67.990	2	8	1674	67.440
						Total 67.440
1675	1	10.700	1	11	1675	11.648
						Total 11.648
1676	1	4.540	8	1	1676	4.467
						Total 4.467
1677	4	67.135	5	3	1677	69.043
						Total 69.043
1678	2	32.547	6	3	1678	35.989

Nº Prop	APORTACIONES		ATRIBUCIONES			
	Nº Parc	Supf Total	Pol	Masa	Lote	Superficie
						Total 35.989
1679	4	42.073	5	3	1679	41.311
						Total 41.311
1680	2	44.430	12	4	1680	49.313
						Total 49.313
1682	2	20.255	17	9	1682	18.855
						Total 18.855
1683	2	22.750	15	11	1683	20.710
						Total 20.710
1685	1	9.820	19	5	1685	10.497
						Total 10.497
1686	1	3.403	13	6	1686	3.256
						Total 3.256
1687	1	11.750	13	6	1687	11.324
						Total 11.324
1688	8	68.167	13	6	1688	62.542
						Total 62.542
1689	1	11.730	19	5	1689	12.290
						Total 12.290
1690	1	4.120	13	6	1690	4.431
						Total 4.431
1691	2	2.660	8	2	1691	2.662
						Total 2.662
1692	1	3.735	20	1	1692	2.709
						Total 2.709
1693	1	3.735	20	1	1693	2.702
						Total 2.702
1694	1	10.510	13	4	1694	10.240
						Total 10.240
1695	1	8.310	13	4	1695	7.813
						Total 7.813
1696	3	23.210	13	4	1696	18.415
						Total 18.415
1697	4	25.220	13	5	1697	25.855
						Total 25.855
1698	4	26.630	13	1	1698	25.526
						Total 25.526

 <b>Junta de Castilla y León</b> <small>Consejería de Agricultura y Ganadería</small> <small>Dirección General de Infraestructuras y Diversificación Rural</small>	 <b>INSTITUTO TECNOLÓGICO AGRARIO</b> <small>Junta de Castilla y León</small> <small>Consejería de Agricultura y Ganadería</small>	<b>ZONA . . . . . : CANAL DEL PÁRAMO ALTO- DEMARCACIÓN 2</b>	<b>RELACIÓN POR NÚMERO DE PROPIETARIO DE ATRIBUCIONES</b>
		<b>MUNICIPIOS . . . . . : VARIOS</b>	
		<b>PROVINCIA . . . . . : LEÓN</b>	
		<b>FASE . . . . . : PROYECTO</b>	

Nº Prop	APORTACIONES		ATRIBUCIONES			
	Nº Parc	Supf Total	Pol	Masa	Lote	Superficie
1699	3	14.967	19	5	1699	14.377
Total						14.377
1700	2	19.910	13	1	1700	20.391
Total						20.391
1701	1	21.500	13	4	1701	17.233
Total						17.233
1702	2	27.280	13	1	1702	25.606
Total						25.606
1703	1	9.550	13	4	1703	9.360
Total						9.360
1704	3	24.305	23	7	1704	22.555
Total						22.555
1705	2	11.275	20	3	1705	10.530
Total						10.530
1706	1	7.070	19	3	1706	6.887
Total						6.887
1707	1	4.330	13	1	1707	3.907
Total						3.907
1708	1	4.330	13	1	1708	4.064
Total						4.064
1709	1	7.580	13	4	1709	7.103
Total						7.103
1710	1	8.885	13	4	1710	8.274
Total						8.274
1711	1	8.885	13	4	1711	8.277
Total						8.277
1712	1	4.330	19	1	1712	3.952
Total						3.952
1713	1	23.940	19	6	1713	24.948
Total						24.948
1714	1	6.250	13	4	1714	5.851
Total						5.851
1715	1	6.200	23	13	1715	5.895
Total						5.895
1716	1	2.005	23	11	1716	1.938
Total						1.938
1717	2	17.047	23	2	1717	15.619

Nº Prop	APORTACIONES		ATRIBUCIONES			
	Nº Parc	Supf Total	Pol	Masa	Lote	Superficie
Total						15.619
1718	3	7.440	23	11	1718	7.012
Total						7.012
1719	1	1.160	19	6	1719	1.113
Total						1.113
1720	1	820	19	6	1720	787
Total						787
1721	1	7.535	23	8	1721	7.175
Total						7.175
1722	1	7.535	23	8	1722	7.175
Total						7.175
1723	2	17.690	17	12	1723	16.956
Total						16.956
1726	5	77.345	12	3	1726	50.502
Total						26.905
Total						77.407
1727	4	41.210	11	5	1727	29.644
Total						10.628
Total						40.272
1728	6	51.757	2	6	1728	45.780
Total						45.780
1729	10	56.355	5	4	1729	50.849
Total						50.849
1730	4	24.887	6	3	1730	21.443
Total						21.443
1731	4	26.576	8	2	1731	30.406
Total						30.406
3000	1	11.830	18	5	3000	11.268
Total						11.268
3001	1	10.555	18	5	3001	10.030
Total						10.030
3002	1	5.235	21	6	3002	5.474
Total						5.474
3003	1	22.585	16	8	3003	21.660
Total						21.660
3005	2	10.720	20	1	3005	11.559
Total						11.559

 <b>Junta de Castilla y León</b> Consejería de Agricultura y Ganadería Dirección General de Infraestructuras y Diversificación Rural	 <b>INSTITUTO TECNOLÓGICO AGRARIO</b> Junta de Castilla y León Consejería de Agricultura y Ganadería	<b>ZONA . . . . . : CANAL DEL PÁRAMO ALTO- DEMARCACIÓN 2</b>	<b>RELACIÓN POR NÚMERO DE PROPIETARIO DE ATRIBUCIONES</b>
		<b>MUNICIPIOS . . . . . : VARIOS</b>	
		<b>PROVINCIA . . . . . : LEÓN</b>	
		<b>FASE . . . . . : PROYECTO</b>	

Nº Prop	APORTACIONES		ATRIBUCIONES			
	Nº Parc	Supf Total	Pol	Masa	Lote	Superficie
3006	2	9.420	20	1	3006	9.052
Total						9.052
3007	1	3.790	23	9	3007	3.275
Total						3.275
3008	2	11.785	23	9	3008	11.441
Total						11.441
3009	1	4.000	23	9	3009	4.291
Total						4.291
3010	1	233	1	1	3010	200
Total						200
3011	6	16.586	1	3	3011	16.252
Total						16.252
3013	1	14.700	2	2	3013	14.521
Total						14.521
3014	3	20.485	20	3	3014	19.886
Total						19.886
3015	1	10.760	13	1	3015	10.994
Total						10.994
3016	2	30.385	20	2	3016	25.790
Total						25.790
3017	1	4.210	13	7	3017	5.229
Total						5.229
3018	1	8.880	2	7	3018	8.913
Total						8.913
3019	1	15.960	23	7	3019	14.858
Total						14.858
3020	1	435	1	5	3020	49
Total						49
3022	2	32.920	12	3	3022	31.278
Total						31.278
3023	2	38.050	21	4	3023	38.494
Total						38.494
3025	1	9.380	10	6	3025	9.219
Total						9.219
3026	2	20.890	18	1	3026	20.887
Total						20.887
3027	1	4.400	8	1	3027	4.309

Nº Prop	APORTACIONES		ATRIBUCIONES			
	Nº Parc	Supf Total	Pol	Masa	Lote	Superficie
Total						4.309
3028	1	9.160	8	1	3028	8.710
Total						8.710
3029	1	1.620	23	3	3029	1.561
Total						1.561
3030	1	8.480	3	3	3030	8.100
Total						8.100
3031	1	23.360	1	1	3031	24.417
Total						24.417
3033	2	62.140	9	3	3033	57.279
Total						57.279
3034	2	29.145	12	4	3034	30.878
Total						30.878
3035	1	3.065	12	3	3035	2.820
Total						2.820
3036	2	9.920	13	2	3036	10.025
Total						10.025
3037	1	2.606	13	2	3037	2.551
Total						2.551
3038	1	4.610	1	10	3038	4.432
Total						4.432
3039	1	9.090	1	10	3039	9.268
Total						9.268
3040	1	32.400	18	6	3040	30.792
Total						30.792
3042	1	15.600	18	6	3042	12.619
Total						12.619
3043	1	19.960	23	1	3043	18.969
Total						18.969
3044	1	11.880	23	1	3044	11.144
Total						11.144
3045	1	30.000	11	2	3045	28.277
Total						28.277
3046	1	10.353	23	10	3046	8.865
Total						8.865
3049	1	6.837	17	15	3049	6.547
Total						6.547

ZONA .....: CANAL DEL PÁRAMO ALTO- DEMARCACIÓN 2

MUNICIPIOS.....: VARIOS



PROVINCIA.....: LEÓN

FASE.....: PROYECTO

RELACIÓN POR NÚMERO DE PROPIETARIO DE ATRIBUCIONES



Nº Prop	APORTACIONES		ATRIBUCIONES						
	Nº Parc	Supf Total	Pol	Masa	Lote	Superficie			
3050	1	6.435	4	6	3050	6.331			
						Total	6.331		
3051	1	6.435	4	3	3051	6.624			
						Total	6.624		
3052	2	16.850	1	10	3052	13.012			
						Total	13.012		
3053	3	69.390	13	7	3053	73.733			
						Total	73.733		
3054	2	16.030	2	4	3054	14.127			
						Total	14.127		
3055	2	16.030	2	4	3055	14.203			
						Total	14.203		
3057	1	25.245	6	3	3057	25.978			
						Total	25.978		
3058	1	38.520	23	17	3058	36.554			
						Total	36.554		
3060	1	4.670	20	2	3060	5.336			
						Total	5.336		
3061	1	16.150	16	4	3061	15.355			
						Total	15.355		
3064	1	5.110	12	6	3064	5.309			
						Total	5.309		
3065	3	144.010	17	1	3065	77.820			
						17	3	3065	1.479
						17	4	3065	58.304
						Total	137.603		
3066	3	13.290	21	5	3066	13.010			
						Total	13.010		
3067	6	67.300	10	6	3067	65.974			
						Total	65.974		
3068	1	3.870	1	5	3068	4.083			
						Total	4.083		
3069	1	1.314	1	3	3069	800			
						Total	800		
3070	3	2.621	1	3	3070	2.601			
						Total	2.601		
3071	1	3.150	1	9	3071	3.064			

Nº Prop	APORTACIONES		ATRIBUCIONES				
	Nº Parc	Supf Total	Pol	Masa	Lote	Superficie	
						Total	3.064
3072	2	7.439	1	9	3072	6.562	
						Total	6.562
3075	2	30.770	21	7	3075	29.831	
						Total	29.831
3076	2	38.005	21	7	3076	34.579	
						Total	34.579
3077	1	12.880	23	7	3077	11.676	
						Total	11.676
3078	2	52.640	17	15	3078	55.582	
						Total	55.582
3079	1	12.530	5	5	3079	11.978	
						Total	11.978
3080	1	12.420	5	5	3080	12.201	
						Total	12.201
3082	2	18.570	1	6	3082	19.484	
						Total	19.484
3084	4	27.760	1	3	3084	26.388	
						Total	26.388
3085	7	69.985	15	11	3085	64.637	
						Total	64.637
3086	7	32.347	1	6	3086	33.313	
						Total	33.313
3087	1	12.265	21	4	3087	12.472	
						Total	12.472
3088	1	3.030	21	7	3088	2.667	
						Total	2.667
3089	1	620	15	11	3089	656	
						Total	656
3090	1	2.005	15	11	3090	1.868	
						Total	1.868
3091	1	1.915	16	9	3091	1.889	
						Total	1.889
3092	1	1.980	16	7	3092	1.945	
						Total	1.945
3093	1	5.590	18	5	3093	5.816	
						Total	5.816

 <b>Junta de Castilla y León</b> <small>Consejería de Agricultura y Ganadería</small> <small>Dirección General de Infraestructuras y Diversificación Rural</small>	 <b>INSTITUTO TECNOLÓGICO AGRARIO</b> <small>Junta de Castilla y León</small> <small>Consejería de Agricultura y Ganadería</small>	<b>ZONA .....</b> : CANAL DEL PÁRAMO ALTO- DEMARCACIÓN 2	<b>RELACIÓN POR NÚMERO DE PROPIETARIO DE ATRIBUCIONES</b>
		<b>MUNICIPIOS .....</b> : VARIOS	
		<b>PROVINCIA .....</b> : LEÓN	
		<b>FASE .....</b> : PROYECTO	

Nº Prop	APORTACIONES		ATRIBUCIONES			
	Nº Parc	Supf Total	Pol	Masa	Lote	Superficie
3094	1	790	17	15	3094	352
			17	18	3094	53
			Total			
3095	1	160	17	15	3095	149
			17	18	3095	22
			Total			
3096	1	8.965	17	8	3096	8.578
			Total			
3098	1	1.220	17	12	3098	1.103
			Total			
3099	1	2.150	11	2	3099	2.244
			Total			
3100	1	810	11	4	3100	711
			Total			
3101	1	5.500	11	2	3101	5.914
			Total			
3103	1	15.070	21	5	3103	14.634
			Total			
3104	1	2.220	12	5	3104	2.356
			Total			
3105	1	1.940	17	6	3105	1.173
			17	7	3105	38
			Total			
3106	1	3.020	17	15	3106	1.583
			17	18	3106	237
			Total			
3107	1	2.710	17	6	3107	1.520
			17	7	3107	36
			Total			
3108	1	15.350	23	9	3108	13.874
			Total			
3109	1	3.300	23	11	3109	3.162
			Total			
3110	1	4.060	23	9	3110	3.422
			Total			
3111	1	4.790	23	11	3111	3.500
			Total			

Nº Prop	APORTACIONES		ATRIBUCIONES			
	Nº Parc	Supf Total	Pol	Masa	Lote	Superficie
3112	1	835	23	11	3112	813
			Total			
3115	2	3.580	23	11	3115	3.500
			Total			
3116	1	540	23	24	3116	67
			Total			
3117	1	3.810	1	4	3117	4.000
			Total			
3118	1	9.000	1	3	3118	8.411
			Total			
3119	1	6.600	1	3	3119	6.999
			Total			
3120	1	12.340	1	3	3120	12.412
			Total			
3121	3	27.010	1	4	3121	25.687
			Total			
3122	2	16.180	8	3	3122	15.902
			Total			
3123	1	3.470	1	5	3123	3.333
			Total			
3124	3	29.480	1	3	3124	28.025
			Total			
3125	9	53.510	1	6	3125	53.553
			Total			
3126	1	4.660	1	3	3126	4.563
			Total			
3128	2	20.790	1	6	3128	21.706
			Total			
3129	1	5.510	1	10	3129	5.397
			Total			
3130	1	4.160	1	7	3130	4.000
			Total			
3131	4	7.950	1	7	3131	7.575
			Total			
3132	1	2.627	1	7	3132	2.625
			Total			

 <b>Junta de Castilla y León</b> Consejería de Agricultura y Ganadería Dirección General de Infraestructuras y Diversificación Rural	 <b>INSTITUTO TECNOLÓGICO AGRARIO</b> Junta de Castilla y León Consejería de Agricultura y Ganadería	<b>ZONA .....</b> : CANAL DEL PÁRAMO ALTO- DEMARCACIÓN 2	<b>RELACIÓN POR NÚMERO DE PROPIETARIO DE ATRIBUCIONES</b>
		<b>MUNICIPIOS.....</b> : VARIOS	
		<b>PROVINCIA .....</b> : LEÓN	
		<b>FASE.....</b> : PROYECTO	

Nº Prop	APORTACIONES		ATRIBUCIONES			
	Nº Parc	Supf Total	Pol	Masa	Lote	Superficie
3133	1	2.960	8	2	3133	2.776
Total						2.776
3134	1	3.420	8	2	3134	3.229
Total						3.229
3135	1	4.400	8	1	3135	4.056
Total						4.056
3136	1	4.060	8	2	3136	4.000
Total						4.000
3137	1	6.690	8	1	3137	5.910
Total						5.910
3138	1	11.000	8	1	3138	11.270
Total						11.270
3139	1	6.000	8	2	3139	5.750
Total						5.750
3140	1	4.900	8	2	3140	4.889
Total						4.889
3141	1	3.670	8	2	3141	2.253
Total						2.253
3142	1	1.150	13	6	3142	1.513
Total						1.513
3143	1	4.000	1	6	3143	3.626
Total						3.626
3144	1	2.905	13	6	3144	840
Total						840
3145	1	8.040	13	6	3145	7.734
Total						7.734
3146	1	2.700	13	7	3146	2.702
Total						2.702
3147	1	8.380	13	7	3147	8.642
Total						8.642
3148	1	7.350	13	6	3148	7.396
Total						7.396
3149	1	3.380	20	1	3149	3.718
Total						3.718
3150	1	1.030	20	3	3150	889
Total						889
3151	1	20.440	5	2	3151	19.842

Nº Prop	APORTACIONES		ATRIBUCIONES			
	Nº Parc	Supf Total	Pol	Masa	Lote	Superficie
Total						19.842
3153	1	1.530	5	4	3153	1.500
Total						1.500
3154	1	8.280	5	2	3154	7.090
Total						7.090
3155	1	2.890	7	1	3155	2.641
Total						2.641
			7	1	3155	139
Total						139
Total						2.780
3156	1	14.730	14	4	3156	14.222
Total						14.222
3157	1	11.470	5	4	3157	11.575
Total						11.575
3160	1	4.705	5	4	3160	4.153
Total						4.153
3162	1	16.760	5	5	3162	15.942
Total						15.942
3163	2	6.910	2	7	3163	6.111
Total						6.111
3164	1	6.750	10	6	3164	6.583
Total						6.583
3165	1	91.320	16	5	3165	91.218
Total						91.218
3166	1	1.250	15	11	3166	1.234
Total						1.234
3167	1	10.690	13	7	3167	9.599
Total						9.599
3168	1	11.180	13	7	3168	10.165
Total						10.165
3169	1	14.480	14	5	3169	14.016
Total						14.016
3171	1	7.530	9	3	3171	8.049
Total						8.049
3172	1	17.720	9	3	3172	16.257
Total						16.257
3173	2	17.630	9	5	3173	14.550
Total						14.550

Nº Prop	APORTACIONES		ATRIBUCIONES			
	Nº Parc	Supf Total	Pol	Masa	Lote	Superficie
3174	2	14.510	2	7	3174	12.800
					Total	12.800
3175	1	10.787	4	8	3175	9.696
					Total	9.696
3176	1	1.940	19	5	3176	1.188
					Total	1.188
3178	1	11.930	3	4	3178	10.210
					Total	10.210
3179	1	5.080	3	1	3179	4.833
					Total	4.833
3180	1	2.620	2	7	3180	1.399
					Total	1.399
3181	1	10.300	3	1	3181	10.266
					Total	10.266
3182	1	4.360	17	6	3182	4.373
			17	7	3182	244
					Total	4.617
3183	1	2.695	23	11	3183	2.375
					Total	2.375
3184	1	3.950	3	3	3184	4.228
					Total	4.228
3185	1	16.565	3	3	3185	15.778
					Total	15.778
3186	1	18.130	1	2	3186	18.204
					Total	18.204
3187	1	14.565	1	2	3187	14.706
					Total	14.706
3188	1	14.565	1	2	3188	14.709
					Total	14.709
3189	6	16.442	9	3	3189	15.277
					Total	15.277
3190	6	16.442	9	3	3190	15.238
					Total	15.238
3191	6	16.442	9	3	3191	15.182
					Total	15.182
4002	1	20.460	17	3	4002	1.274
			17	4	4002	16.925

Nº Prop	APORTACIONES		ATRIBUCIONES			
	Nº Parc	Supf Total	Pol	Masa	Lote	Superficie
					Total	18.199
4003	1	22.160	1	6	4003	21.586
					Total	21.586
4004	1	20.080	4	3	4004	21.610
					Total	21.610
4005	2	46.100	23	21	4005	48.105
					Total	48.105
4006	3	46.920	22	3	4006	50.471
					Total	50.471
4007	5	78.154	10	1	4007	77.450
					Total	77.450
4008	6	97.990	4	10	4008	84.998
					Total	84.998
4009	9	77.685	13	2	4009	70.456
					Total	70.456
4010	1	41.640	15	12	4010	40.061
					Total	40.061
4011	3	37.260	14	1	4011	37.960
					Total	37.960
4012	1	54.095	11	2	4012	51.248
					Total	51.248
4013	1	769	8	2	4013	431
					Total	431
4014	3	46.320	4	2	4014	43.749
					Total	43.749
4015	3	46.510	3	7	4015	30.318
			4	2	4015	11.351
					Total	41.669
4016	3	12.720	5	5	4016	11.281
					Total	11.281
4017	1	11.330	5	5	4017	10.954
					Total	10.954
4018	7	105.820	4	5	4018	95.249
					Total	95.249
4019	1	12.020	21	5	4019	11.433
					Total	11.433



ZONA .....: CANAL DEL PÁRAMO ALTO- DEMARCACIÓN 2  
MUNICIPIOS.....: VARIOS  
PROVINCIA .....: LEÓN  
FASE.....: PROYECTO

RELACIÓN POR  
NÚMERO DE  
PROPIETARIO DE  
ATRIBUCIONES

Nº Prop	APORTACIONES		ATRIBUCIONES				
	Nº Parc	Supf Total	Pol	Masa	Lote	Superficie	
4020	2	39.370	3	6	4020	32.063	
			Total				32.063
4021	3	37.500	3	6	4021	35.435	
			Total				35.435
4022	3	38.100	3	5	4022	34.340	
			Total				34.340
4023	2	5.495	17	8	4023	5.236	
			Total				5.236
4024	9	76.437	1	3	4024	27.135	
			1	6	4024	62.439	
			Total				89.574
4025	1	8.200	16	9	4025	7.835	
			Total				7.835
4026	6	78.275	21	1	4026	89.033	
			Total				89.033
4027	3	10.410	1	8	4027	10.102	
			Total				10.102
4028	3	35.420	3	6	4028	34.706	
			Total				34.706
4029	3	27.910	2	6	4029	26.206	
			Total				26.206
4031	2	21.150	6	3	4031	20.519	
			Total				20.519
4032	1	6.700	9	1	4032	6.218	
			Total				6.218
4033	1	18.750	17	1	4033	17.820	
			Total				17.820
4034	4	50.170	22	3	4034	49.322	
			Total				49.322
4035	6	83.530	5	5	4035	80.179	
			Total				80.179
4037	3	47.370	14	4	4037	44.595	
			Total				44.595
4038	2	9.880	19	4	4038	9.928	
			Total				9.928
4039	1	22.425	23	7	4039	19.914	
			Total				19.914

Nº Prop	APORTACIONES		ATRIBUCIONES				
	Nº Parc	Supf Total	Pol	Masa	Lote	Superficie	
4040	2	57.580	12	5	4040	55.234	
			Total				55.234
4041	2	41.470	18	5	4041	39.329	
			Total				39.329
4042	1	22.420	15	13	4042	22.420	
			Total				22.420
4043	1	21.660	7	2	4043	20.408	
			7	3	4043	549	
			Total				20.957
4044	1	41.490	9	5	4044	39.967	
			Total				39.967
5000	1	18.250	18	5	5000	16.171	
			Total				16.171
5001	2	32.940	11	4	5001	32.440	
			Total				32.440
5002	1	7.000	11	4	5002	7.163	
			Total				7.163
5003	1	39.970	23	20	5003	39.828	
			Total				39.828
5006	1	17.860	11	4	5006	19.082	
			Total				19.082
5007	1	1.040	21	5	5007	1.000	
			Total				1.000
5008	1	3.600	13	6	5008	3.879	
			Total				3.879
5009	1	32.893	21	3	5009	31.059	
			Total				31.059
5010	1	17.060	17	15	5010	14.931	
			Total				14.931
5011	1	6.475	12	4	5011	6.988	
			Total				6.988
5012	1	36.933	20	3	5012	35.937	
			Total				35.937
5013	1	17.780	2	7	5013	17.079	
			Total				17.079
5014	1	15.590	13	4	5014	15.265	
			Total				15.265





 <b>Junta de Castilla y León</b> <small>Consejería de Agricultura y Ganadería</small> <small>Dirección General de Infraestructuras y Diversificación Rural</small>	 <b>INSTITUTO TECNOLÓGICO AGRARIO</b> <small>Junta de Castilla y León</small> <small>Consejería de Agricultura y Ganadería</small>	<b>ZONA .....</b> : CANAL DEL PÁRAMO ALTO- DEMARCACIÓN 2	<b>RELACIÓN POR NÚMERO DE PROPIETARIO DE ATRIBUCIONES</b>
		<b>MUNICIPIOS .....</b> : VARIOS	
		<b>PROVINCIA .....</b> : LEÓN	
		<b>FASE .....</b> : PROYECTO	

Nº Prop	APORTACIONES		ATRIBUCIONES			
	Nº Parc	Supf Total	Pol	Masa	Lote	Superficie
5015	1	5.900	15	11	5015	7.532
Total						7.532
5016	1	13.595	23	19	5016	15.254
Total						15.254
5017	1	6.760	14	2	5017	7.528
Total						7.528
5018	1	45.420	12	4	5018	48.426
Total						48.426
5019	1	10.490	18	5	5019	10.590
Total						10.590
5020	1	21.040	6	2	5020	20.658
Total						20.658
5021	1	28.500	2	6	5021	28.237
Total						28.237
5022	1	8.590	12	5	5022	6.638
Total						6.638
5023	1	60.681	23	20	5023	58.135
Total						58.135
5024	1	15.800	11	1	5024	14.306
Total						14.306
5025	1	20.000	21	7	5025	19.144
Total						19.144
5026	1	13.080	12	4	5026	12.989
Total						12.989
5027	1	24.950	12	4	5027	24.583
Total						24.583
5028	1	15.450	12	5	5028	16.145
Total						16.145
5029	1	15.450	12	5	5029	16.535
Total						16.535
5030	1	13.100	16	1	5030	10.058
Total						10.058
5031	1	12.050	17	3	5031	228
			17	4	5031	11.199
Total						11.427
5032	1	4.100	15	11	5032	4.798
Total						4.798

Nº Prop	APORTACIONES		ATRIBUCIONES			
	Nº Parc	Supf Total	Pol	Masa	Lote	Superficie
5033	1	14.142	4	9	5033	11.330
Total						11.330
5034	1	3.400	13	4	5034	2.086
Total						2.086
5035	1	12.360	18	7	5035	12.144
Total						12.144
5036	1	43.335	19	5	5036	45.821
Total						45.821
5037	1	25.210	12	3	5037	24.195
Total						24.195
5038	1	7.460	4	9	5038	7.438
Total						7.438
5039	1	24.460	11	2	5039	23.800
Total						23.800
5040	1	8.110	17	6	5040	8.612
Total						8.612

Nº Prop	APORTACIONES		ATRIBUCIONES			
	Nº Parc	Supf Total	Pol	Masa	Lote	Superficie
5500	252	583.546	1	1	5500	9.940
			1	2	5500	4.805
			1	3	5500	15.222
			1	3	5500	27.702
			1	3	5500	27.274
			1	4	5500	11.056
			1	5	5500	8.020
			1	7	5500	20.006
			1	9	5500	22.922
			2	9	5500	11.523
			3	3	5500	7.756
			3	9	5500	26.328
			3	10	5500	5.460
			4	10	5500	35.000
			8	1	5500	5.270
			8	2	5500	11.071
			8	2	5500	2.780
			8	4	5500	6.533
			9	2	5500	5.216
			9	3	5500	6.777
			9	5	5500	6.071
			10	1	5500	340
10	6	5500	1.499			
15	8	5500	6.292			
16	1	5500	17.278			
16	3	5500	6.559			
16	4	5500	1.974			
16	7	5500	3.319			
17	8	5500	9.842			
18	1	5500	949			
18	1	5500	3.870			
18	5	5500	8.968			
18	7	5500	2.629			
18	8	5500	19.359			
19	5	5500	2.766			
21	5	5500	4.364			
22	1	5500	17.866			

Nº Prop	APORTACIONES		ATRIBUCIONES			
	Nº Parc	Supf Total	Pol	Masa	Lote	Superficie
			23	3	5500	7.399
			23	4	5500	6.189
			23	9	5500	7.194
			23	11	5500	2.021
			23	21	5500	14.856
			23	24	5500	5.987
			23	25	5500	15.924
			Total		444.176	
6000	11	480.478	17	15	6000	24.663
			17	16	6000	306
			17	17	6000	641
			17	18	6000	784
			21	3	6000	10.694
			22	4	6000	343.221
			22	5	6000	98.283
			Total		478.592	
6001	3	40.290	1	2	6001	41.846
			Total		41.846	
6003	8	81.310	1	11	6003	83.085
			Total		83.085	
6004	2	23.950	3	3	6004	22.601
			Total		22.601	
6005	1	7.325	1	5	6005	7.530
			Total		7.530	
6007	11	582.527	10	2	6007	345
			10	3	6007	1.121
			10	4	6007	127.373
			13	7	6007	430.425
			Total		559.264	
6009	10	135.100	7	4	6009	24.848
			15	9	6009	103.907
			Total		128.755	
6011	7	55.102	20	1	6011	38.040
			Total		38.040	

 <b>Junta de Castilla y León</b> Consejería de Agricultura y Ganadería Dirección General de Infraestructuras y Diversificación Rural	 <b>INSTITUTO TECNOLÓGICO AGRARIO</b> Junta de Castilla y León Consejería de Agricultura y Ganadería	<b>ZONA .....</b> : CANAL DEL PÁRAMO ALTO- DEMARCACIÓN 2	<b>RELACIÓN POR NÚMERO DE PROPIETARIO DE ATRIBUCIONES</b>
		<b>MUNICIPIOS .....</b> : VARIOS	
		<b>PROVINCIA .....</b> : LEÓN	
		<b>FASE .....</b> : PROYECTO	

Nº Prop	APORTACIONES		ATRIBUCIONES			
	Nº Parc	Supf Total	Pol	Masa	Lote	Superficie
<b>6012</b>	26	334.418	20	2	6012	181.734
			23	18	6012	24.159
			23	19	6012	112.982
			Total			318.875
<b>6013</b>	4	58.880	6	3	6013	32.583
			6	5	6013	38.408
			Total			70.991
<b>6014</b>	21	143.552	12	4	6014	18.310
			15	11	6014	6.416
			15	12	6014	4.829
			17	1	6014	7.111
			17	2	6014	406
			17	3	6014	766
			17	4	6014	34.611
			17	5	6014	10.950
			17	6	6014	39.253
			17	13	6014	8.646
			17	14	6014	89
			21	11	6014	13.534
			Total			144.921
<b>6015</b>	4	158.752	22	4	6015	96.239
			23	19	6015	24.983
			23	21	6015	4.438
			23	22	6015	17.685
			23	24	6015	3.564
			23	25	6015	12.515
Total			159.424			
<b>6016</b>	3	4.234	1	3	6016	4.088
Total			4.088			
<b>6017</b>	12	196.958	4	9	6017	43.917
			9	1	6017	60.423
			9	1	6017	14.820
			9	3	6017	42.749
			9	5	6017	15.978
Total			177.887			
<b>6018</b>	17	457.544	9	5	6018	29.394
			11	3	6018	10.761

Nº Prop	APORTACIONES		ATRIBUCIONES			
	Nº Parc	Supf Total	Pol	Masa	Lote	Superficie
			11	4	6018	8.736
			14	5	6018	65.648
			15	2	6018	42.991
			15	3	6018	336
			15	4	6018	53
			15	5	6018	27.722
			15	6	6018	41.435
			15	7	6018	1.022
			15	9	6018	23.837
			15	9	6018	141.590
15	11	6018	5.616			
21	11	6018	26.438			
Total			425.579			
<b>6019</b>	7	288.232	6	3	6019	11.082
			6	4	6019	131.346
			6	6	6019	11.531
			11	1	6019	109.787
Total			263.746			
<b>7000</b>	36	291.760	1	10	7000	56.147
			11	4	7000	39.987
			13	1	7000	24.192
			13	6	7000	103.166
23	19	7000	61.943			
Total			285.435			

Nº Prop	APORTACIONES		ATRIBUCIONES			
	Nº Parc	Supf Total	Pol	Masa	Lote	Superficie
8000			1	1	8000	5.481
			1	2	8000	40.807
			1	3	8000	35.580
			1	4	8000	15.485
			1	6	8000	5.530
			1	6	8000	53.367
			1	8	8000	46.138
			2	7	8000	23.361
			2	10	8000	1.051
			3	4	8000	3.889
			3	8	8000	30.432
			3	10	8000	9.738
			4	4	8000	6.101
			4	5	8000	5.481
			4	8	8000	9.217
			4	9	8000	9.883
			4	11	8000	15.984
			4	13	8000	32.379
			5	1	8000	3.492
			5	2	8000	4.828
			5	2	8000	10.893
			5	3	8000	16.195
			5	4	8000	20.540
			5	5	8000	6.284
			5	5	8000	5.322
			6	3	8000	40.864
			6	5	8000	24.395
			6	7	8000	14.066
			7	1	8000	3.281
			8	1	8000	46.884
			8	2	8000	8.901
			8	3	8000	19.685
			8	4	8000	31.275
			9	3	8000	12.561
			9	3	8000	12.324
			9	4	8000	22.568
			9	5	8000	7.663

Nº Prop	APORTACIONES		ATRIBUCIONES			
	Nº Parc	Supf Total	Pol	Masa	Lote	Superficie
			9	5	8000	6.799
			9	6	8000	40.847
			10	6	8000	26.346
			11	2	8000	9.478
			11	4	8000	18.051
			12	2	8000	12.845
			12	3	8000	9.885
			12	4	8000	1.210
			12	4	8000	18.655
			13	1	8000	7.725
			13	5	8000	40.968
			13	6	8000	24.988
			13	7	8000	65.041
			14	1	8000	14.449
			14	4	8000	25.792
			14	5	8000	15.202
			15	1	8000	35.248
			15	11	8000	12.208
			15	12	8000	7.873
			15	13	8000	6.471
			15	14	8000	18.331
			16	1	8000	12.523
			16	2	8000	4.891
			16	4	8000	29.822
			16	8	8000	12.800
			17	6	8000	18.516
			17	6	8000	7.518
			17	7	8000	307
			17	8	8000	13.244
			17	9	8000	5.271
			17	10	8000	2.010
			17	11	8000	6.327
			17	12	8000	6.073
			17	12	8000	1.935
			18	6	8000	31.919
			18	8	8000	27.713
			19	1	8000	25.241

ZONA .....: CANAL DEL PÁRAMO ALTO- DEMARCACIÓN 2

MUNICIPIOS.....: VARIOS

PROVINCIA.....: LEÓN

FASE.....: PROYECTO

RELACIÓN POR  
NÚMERO DE  
PROPIETARIO DE  
ATRIBUCIONES

Nº Prop	APORTACIONES		ATRIBUCIONES			
	Nº Parc	Supf Total	Pol	Masa	Lote	Superficie
8000			20	3	8000	6.209
			21	2	8000	6.235
			21	3	8000	6.274
			21	4	8000	8.873
			22	2	8000	81.647
			22	5	8000	22.703
			23	2	8000	5.523
			23	3	8000	48.101
			23	5	8000	12.049
			23	7	8000	10.777
			23	10	8000	7.124
			23	20	8000	25.454
			23	24	8000	24.593
			23	25	8000	38.677
			Total			1.590.686

Nº Prop	APORTACIONES		ATRIBUCIONES			
	Nº Parc	Supf Total	Pol	Masa	Lote	Superficie
			22	3	8001	106.801
			23	22	8001	16.697
			23	23	8001	8.124
			Total			878.688

8001			1	3	8001	165.768
			1	3	8001	28.402
			1	5	8001	35.322
			1	10	8001	73.631
			2	2	8001	2.289
			4	4	8001	40.268
			5	4	8001	4.588
			5	4	8001	17.291
			7	2	8001	8.813
			11	3	8001	29.617
			11	4	8001	24.984
			14	1	8001	95.616
			14	2	8001	10.481
			14	3	8001	28.456
			18	4	8001	882
			19	2	8001	6.827
			19	3	8001	11.386
			19	3	8001	6.965
			19	3	8001	5.286
			20	1	8001	49.158
		20	2	8001	87.035	
		21	1	8001	14.001	

Nº Prop	APORTACIONES		ATRIBUCIONES			
	Nº Parc	Supf Total	Pol	Masa	Lote	Superficie
8002			1	1	8002	144
			1	1	8002	240
			1	2	8002	10.153
			1	3	8002	16.470
			1	4	8002	69
			1	5	8002	6.536
			1	6	8002	2.399
			1	7	8002	772
			1	8	8002	595
			1	9	8002	537
			1	10	8002	1.053
			1	11	8002	1.266
			1	11	8002	416
			2	2	8002	195
			2	3	8002	93
			2	6	8002	1.002
			2	7	8002	3.002
			2	7	8002	225
			2	9	8002	732
			3	1	8002	241
			3	2	8002	755
			3	3	8002	3.511
			3	4	8002	333
			3	5	8002	1.110
			3	6	8002	1.815
			3	9	8002	1.191
			3	10	8002	694
			4	1	8002	841
			4	2	8002	1.200
			4	2	8002	330
			4	3	8002	284
			4	4	8002	363
			4	4	8002	1.365
			4	5	8002	1.879
			4	7	8002	234
			4	9	8002	1.111
			4	13	8002	15

Nº Prop	APORTACIONES		ATRIBUCIONES			
	Nº Parc	Supf Total	Pol	Masa	Lote	Superficie
			5	1	8002	1.837
			5	3	8002	1.949
			5	4	8002	1.210
			5	4	8002	598
			5	5	8002	581
			5	5	8002	4.578
			5	5	8002	568
			5	6	8002	370
			6	2	8002	864
			6	3	8002	228
			6	4	8002	1.059
			6	4	8002	471
			6	4	8002	2.093
			6	6	8002	324
			7	2	8002	610
			7	4	8002	1.420
			8	1	8002	256
			8	1	8002	625
			8	1	8002	256
			8	2	8002	6.605
			8	3	8002	2.174
			8	4	8002	1.741
			8	5	8002	229
			9	1	8002	729
			9	1	8002	194
			9	2	8002	1.266
			9	2	8002	1.374
			9	3	8002	3.712
			9	4	8002	2.505
			9	5	8002	161
			9	5	8002	394
			9	6	8002	2.511
			10	1	8002	1.002
			10	1	8002	284
			10	1	8002	1.497
			10	5	8002	2.425
			10	5	8002	389

ZONA .....: CANAL DEL PÁRAMO ALTO- DEMARCACIÓN 2

MUNICIPIOS.....: VARIOS

PROVINCIA.....: LEÓN

FASE.....: PROYECTO

RELACIÓN POR  
NÚMERO DE  
PROPIETARIO DE  
ATRIBUCIONES

Nº Prop	APORTACIONES		ATRIBUCIONES			
	Nº Parc	Supf Total	Pol	Masa	Lote	Superficie
8002			10	6	8002	3.561
			10	6	8002	2.270
			10	6	8002	1.489
			11	1	8002	5.998
			11	2	8002	735
			11	2	8002	3.085
			11	4	8002	2.835
			11	5	8002	1.879
			12	3	8002	3.700
			12	4	8002	1.402
			12	4	8002	107
			12	5	8002	428
			12	6	8002	1.568
			12	6	8002	152
			13	2	8002	1.431
			13	4	8002	2.943
			13	4	8002	576
			13	5	8002	2.103
			13	6	8002	810
			13	7	8002	631
			13	7	8002	1.631
			13	8	8002	399
			13	9	8002	134
			14	1	8002	3.239
			14	1	8002	3.445
			14	2	8002	2.194
			14	3	8002	3.039
			14	4	8002	3.488
			14	5	8002	37
			15	1	8002	1.021
			15	2	8002	2.061
			15	8	8002	874
		15	9	8002	3.867	
		15	9	8002	583	
		15	11	8002	830	
		15	11	8002	2.885	
		15	12	8002	3.142	

Nº Prop	APORTACIONES		ATRIBUCIONES			
	Nº Parc	Supf Total	Pol	Masa	Lote	Superficie
			15	13	8002	250
			15	14	8002	767
			16	1	8002	637
			16	1	8002	9.228
			16	2	8002	1.005
			16	3	8002	1.352
			16	4	8002	403
			16	5	8002	616
			16	6	8002	279
			16	7	8002	608
			16	7	8002	431
			16	8	8002	1.596
			16	9	8002	1.188
			16	9	8002	406
			16	10	8002	1.042
			17	1	8002	771
			17	3	8002	49
			17	4	8002	2.249
			17	4	8002	349
			17	6	8002	241
			17	6	8002	1.810
			17	6	8002	305
			17	7	8002	37
			17	8	8002	616
			17	8	8002	568
			17	9	8002	1.989
			17	12	8002	1.119
			17	12	8002	540
			17	12	8002	588
			17	15	8002	117
			17	15	8002	963
			17	15	8002	2.115
			17	16	8002	70
			18	1	8002	969
			18	2	8002	2.842
			18	5	8002	1.102
			18	5	8002	1.253

ZONA .....: CANAL DEL PÁRAMO ALTO- DEMARCACIÓN 2

MUNICIPIOS.....: VARIOS

PROVINCIA.....: LEÓN

FASE.....: PROYECTO

RELACIÓN POR  
NÚMERO DE  
PROPIETARIO DE  
ATRIBUCIONES

Nº Prop	APORTACIONES		ATRIBUCIONES			
	Nº Parc	Supf Total	Pol	Masa	Lote	Superficie
8002			18	5	8002	663
			18	6	8002	3.395
			18	7	8002	991
			18	7	8002	520
			18	8	8002	2.372
			19	3	8002	389
			19	3	8002	448
			19	3	8002	491
			19	3	8002	1.217
			19	4	8002	465
			19	5	8002	1.082
			19	6	8002	1.945
			20	1	8002	2.573
			20	2	8002	323
			20	2	8002	1.691
			20	3	8002	1.760
			20	3	8002	348
			21	1	8002	1.600
			21	2	8002	1.454
			21	3	8002	1.479
			21	4	8002	251
			21	4	8002	503
			21	4	8002	395
			21	5	8002	303
			21	6	8002	3.817
			22	1	8002	2.045
			22	2	8002	2.188
			22	3	8002	1.594
			22	4	8002	1.351
			23	1	8002	103
			23	2	8002	71
			23	2	8002	71
			23	3	8002	127
			23	5	8002	43
			23	5	8002	110
			23	20	8002	5.533
			23	22	8002	653

Nº Prop	APORTACIONES		ATRIBUCIONES			
	Nº Parc	Supf Total	Pol	Masa	Lote	Superficie
			23	25	8002	1.816
			23	25	8002	1.385
Total						270.867