


 Junta de Castilla y León <small>Consejería de Agricultura y Ganadería Dirección General de Producción Agraria y Desarrollo Rural</small>	 INSTITUTO TECNOLÓGICO AGRARIO <small>Junta de Castilla y León Consejería de Agricultura y Ganadería</small>	ZONA : CANAL DEL PÁRAMO ALTO- DEMARCACIÓN 2	RELACIÓN POR NÚMERO DE PROPIETARIO DE ATRIBUCIONES
		MUNICIPIOS..... : VARIOS	
		PROVINCIA : LEÓN	
		FASE..... : ACUERDO	

Nº Prop	APORTACIONES		ATRIBUCIONES			
	Nº Parc	Supf Total	Pol	Lote	Sub	Superficie
5	2	12.440	1	121	0	11.832
Total						11.832
6	2	16.600	2	8	0	16.202
Total						16.202
8	4	9.778	8	49	0	8.227
Total						8.227
9	2	4.916	1	42	0	7.400
Total						7.400
10	6	44.520	1	41	0	70.773
Total						70.773
11	3	46.690	12	44	0	44.287
Total						44.287
12	1	980	15	83	0	756
Total						756
13	1	21.800	12	66	0	22.114
Total						22.114
16	3	50.872	23	86	0	9.626
			23	121	0	36.660
Total						46.286
17	12	106.773	20	1	0	108.328
Total						108.328
18	4	32.380	23	115	0	32.216
Total						32.216
20	7	60.615	17	27	0	60.244
Total						60.244
21	3	101.630	10	26	0	98.299
Total						98.299
22	1	16.520	19	24	0	15.905
Total						15.905
23	12	236.340	11	52	0	148.714
			16	50	0	84.636
Total						233.350
24	9	65.394	13	94	0	63.435
Total						63.435
25	1	4.705	6	30	0	3.978
Total						3.978
26	1	11.860	20	46	0	11.666

Nº Prop	APORTACIONES		ATRIBUCIONES			
	Nº Parc	Supf Total	Pol	Lote	Sub	Superficie
Total						11.666
28	5	58.610	5	83	0	54.297
Total						54.297
29	1	9.300	13	91	0	9.115
Total						9.115
30	5	63.885	10	25	0	68.697
Total						68.697
31	5	92.565	10	27	0	86.995
Total						86.995
32	2	26.840	15	78	0	23.691
Total						23.691
33	3	49.810	6	2	0	48.509
Total						48.509
34	1	44.040	6	4	0	46.226
Total						46.226
35	2	7.160	13	40	0	6.716
Total						6.716
37	15	153.973	11	20	0	104.616
			15	136	0	40.226
Total						144.842
39	1	2.200	11	66	0	1.944
Total						1.944
41	1	14.945	21	82	0	12.651
Total						12.651
42	2	36.830	8	84	0	33.838
Total						33.838
43	3	25.414	15	137	0	25.402
Total						25.402
44	2	13.403	18	66	0	12.807
Total						12.807
45	2	43.620	9	28	0	42.411
Total						42.411
46	1	7.000	9	27	0	6.722
Total						6.722
47	1	670	16	43	0	650
Total						650

 Junta de Castilla y León <small>Consejería de Agricultura y Ganadería Dirección General de Producción Agropecuaria y Desarrollo Rural</small>	 INSTITUTO TECNOLÓGICO AGRARIO <small>Junta de Castilla y León Consejería de Agricultura y Ganadería</small>	ZONA : CANAL DEL PÁRAMO ALTO- DEMARCACIÓN 2	RELACIÓN POR NÚMERO DE PROPIETARIO DE ATRIBUCIONES
		MUNICIPIOS : VARIOS	
		PROVINCIA : LEÓN	
		FASE : ACUERDO	

Nº Prop	APORTACIONES		ATRIBUCIONES			
	Nº Parc	Supf Total	Pol	Lote	Sub	Superficie
48	2	26.345	1	43	0	43.600
Total						43.600
49	3	70.260	18	77	0	65.592
Total						65.592
50	1	24.985	22	40	0	26.653
Total						26.653
51	3	57.270	22	10	0	58.034
Total						58.034
53	2	40.340	13	39	0	33.783
Total						33.783
54	1	10.640	8	59	0	10.727
Total						10.727
55	2	11.211	1	112	0	10.535
Total						10.535
56	1	10.150	23	110	0	9.653
Total						9.653
57	1	3.300	23	109	0	3.407
Total						3.407
59	1	192	1	66	0	119
Total						119
61	1	13.400	14	15	0	14.088
Total						14.088
62	2	40.980	14	82	0	35.972
Total						35.972
63	1	15.790	14	12	0	14.270
Total						14.270
64	5	63.190	15	61	0	52.149
Total						52.149
65	3	55.850	15	60	0	53.615
Total						53.615
66	4	70.320	14	81	0	50.936
			16	16	0	15.402
Total						66.338
68	4	31.442	9	53	0	31.443
Total						31.443
69	7	69.084	10	1	0	68.043
Total						68.043

Nº Prop	APORTACIONES		ATRIBUCIONES			
	Nº Parc	Supf Total	Pol	Lote	Sub	Superficie
70	1	32.200	9	91	0	30.216
Total						30.216
72	1	2.700	18	5	0	2.696
Total						2.696
73	13	204.750	10	50	0	175.547
			14	34	0	20.615
Total						196.162
74	7	73.000	10	49	0	19.595
			14	33	0	49.822
Total						69.417
75	4	66.520	14	96	0	63.219
Total						63.219
76	1	14.380	9	70	0	12.499
Total						12.499
77	3	49.135	8	83	0	47.063
Total						47.063
78	3	63.390	14	13	0	61.298
Total						61.298
79	1	13.650	14	56	0	11.509
Total						11.509
80	1	39.115	16	51	0	39.413
Total						39.413
81	2	52.780	10	59	0	43.672
Total						43.672
82	2	32.850	14	68	0	33.151
Total						33.151
83	1	15.480	9	36	0	14.852
Total						14.852
86	1	12.390	21	20	0	9.578
Total						9.578
87	6	77.670	15	126	0	74.424
Total						74.424
88	1	11.310	14	10	0	11.540
Total						11.540
89	1	11.380	9	96	0	11.039
Total						11.039

ZONA: CANAL DEL PÁRAMO ALTO- DEMARCACIÓN 2

MUNICIPIOS.....: VARIOS

PROVINCIA.....: LEÓN

FASE.....: ACUERDO



RELACIÓN POR
NÚMERO DE
PROPIETARIO DE
ATRIBUCIONES

Nº Prop	APORTACIONES		ATRIBUCIONES			
	Nº Parc	Supf Total	Pol	Lote	Sub	Superficie
91	1	12.460	9	95	0	12.059
			Total			12.059
93	2	20.740	9	63	0	16.124
			Total			16.124
95	1	18.650	19	73	0	20.597
			Total			20.597
96	1	8.400	3	42	0	8.811
			Total			8.811
97	1	17.070	14	39	0	16.846
			Total			16.846
98	1	6.533	14	7	0	6.716
			Total			6.716
99	3	43.634	15	59	0	37.791
			Total			37.791
101	2	48.660	15	75	0	44.724
			Total			44.724
102	2	40.270	9	62	0	38.296
			Total			38.296
104	1	71.760	21	26	0	74.134
			Total			74.134
108	3	32.840	10	61	0	15.326
			14	92	0	17.355
			Total			32.681
109	1	23.660	10	62	0	23.533
			Total			23.533
110	2	85.149	20	49	0	88.689
			Total			88.689
113	1	8.300	17	24	0	8.443
			Total			8.443
114	1	1.850	16	21	0	1.410
			Total			1.410
115	8	95.144	11	53	0	98.420
			Total			98.420
116	8	80.951	16	36	0	75.227
			Total			75.227
117	7	64.055	13	67	0	60.471
			Total			60.471

Nº Prop	APORTACIONES		ATRIBUCIONES			
	Nº Parc	Supf Total	Pol	Lote	Sub	Superficie
120	1	16.860	15	48	0	15.470
			Total			15.470
121	1	14.000	15	39	0	13.565
			Total			13.565
122	4	56.340	15	9	0	52.198
			Total			52.198
123	1	13.055	15	37	0	12.407
			Total			12.407
124	7	40.950	19	21	0	39.895
			Total			39.895
125	2	9.420	13	53	0	9.375
			Total			9.375
126	5	44.965	11	44	0	44.296
			Total			44.296
127	2	30.350	15	77	0	26.893
			Total			26.893
128	2	25.600	15	118	0	24.891
			Total			24.891
129	2	24.210	14	101	0	21.674
			Total			21.674
130	2	34.990	23	31	0	35.631
			Total			35.631
131	4	100.150	11	13	0	103.738
			Total			103.738
132	4	71.700	11	14	0	66.494
			Total			66.494
133	2	40.400	6	44	0	40.700
			Total			40.700
134	1	5.500	19	15	0	6.028
			Total			6.028
135	3	26.980	13	134	0	28.299
			Total			28.299
136	8	68.779	19	66	0	65.046
			Total			65.046
137	1	7.900	19	65	0	8.562
			Total			8.562

Nº Prop	APORTACIONES		ATRIBUCIONES			
	Nº Parc	Supf Total	Pol	Lote	Sub	Superficie
138	7	47.975	16	37	0	45.171
Total						45.171
139	3	33.980	10	10	0	29.814
Total						29.814
140	2	25.592	15	23	0	22.176
			16	29	0	2.220
Total						24.396
141	2	20.727	10	35	0	15.674
			16	28	0	2.220
Total						17.894
142	2	19.076	10	34	0	15.352
			16	24	0	2.220
Total						17.572
143	2	22.286	16	7	0	15.180
			16	26	0	2.220
Total						17.400
144	2	25.592	15	32	0	22.824
			16	25	0	2.220
Total						25.044
145	1	2.227	16	27	0	2.220
Total						2.220
146	1	3.990	14	2	0	2.706
Total						2.706
147	1	26.790	15	79	0	24.707
Total						24.707
148	3	59.320	6	26	0	53.307
Total						53.307
149	2	12.128	23	128	0	11.561
Total						11.561
150	1	27.767	23	123	0	29.999
Total						29.999
151	2	73.545	23	66	0	71.418
Total						71.418
153	4	21.303	23	129	0	16.515
Total						16.515
155	1	18.730	12	3	0	16.020
Total						16.020

Nº Prop	APORTACIONES		ATRIBUCIONES			
	Nº Parc	Supf Total	Pol	Lote	Sub	Superficie
156	3	47.522	18	37	0	45.404
Total						45.404
157	2	46.925	18	69	0	44.580
Total						44.580
158	3	12.338	17	71	0	11.592
Total						11.592
159	1	19.795	18	70	0	17.094
Total						17.094
160	2	57.875	12	39	0	55.413
Total						55.413
161	5	10.468	12	6	0	9.249
Total						9.249
162	5	10.468	12	7	0	9.431
Total						9.431
163	5	10.468	12	8	0	9.750
Total						9.750
164	6	22.368	12	10	0	18.583
Total						18.583
165	5	10.468	12	9	0	10.084
Total						10.084
166	1	6.630	11	47	0	6.399
Total						6.399
167	7	89.965	11	48	0	20.544
			16	49	0	64.055
Total						84.599
169	3	22.080	23	74	0	21.193
Total						21.193
170	2	28.384	4	88	0	10.000
			5	68	0	15.729
Total						25.729
171	1	5.380	19	54	0	5.581
Total						5.581
172	3	29.838	4	87	0	9.997
			5	67	0	16.259
Total						26.256
173	1	3.985	19	34	0	4.406
Total						4.406

 Junta de Castilla y León Consejería de Agricultura y Ganadería Dirección General de Producción Agraria y Desarrollo Rural	 INSTITUTO TECNOLÓGICO AGRARIO Junta de Castilla y León Consejería de Agricultura y Ganadería	ZONA : CANAL DEL PÁRAMO ALTO- DEMARCACIÓN 2	RELACIÓN POR NÚMERO DE PROPIETARIO DE ATRIBUCIONES
		MUNICIPIOS : VARIOS	
		PROVINCIA : LEÓN	
		FASE : ACUERDO	

Nº Prop	APORTACIONES		ATRIBUCIONES			
	Nº Parc	Supf Total	Pol	Lote	Sub	Superficie
174	3	25.678	4	86	0	10.000
			5	66	0	12.662
Total						22.662
176	1	7.170	19	55	0	6.734
			Total			
177	6	18.285	8	51	0	18.095
			Total			
178	1	3.270	8	48	0	3.172
			Total			
180	2	9.130	20	5	0	10.574
			Total			
181	4	10.030	19	57	0	10.826
			Total			
182	3	21.405	18	60	0	18.950
			Total			
183	1	24.070	17	47	0	23.721
			Total			
184	3	8.940	20	18	0	9.123
			Total			
185	1	22.115	22	26	0	22.075
			Total			
186	3	33.298	22	11	0	29.960
			Total			
187	3	17.510	23	9	0	16.646
			Total			
188	1	3.150	20	44	0	3.498
			Total			
189	1	20.950	23	71	0	20.960
			Total			
190	1	2.110	20	45	0	2.156
			Total			
191	7	117.390	5	63	0	103.868
			Total			
194	1	14.880	8	50	0	15.646
			Total			
195	2	9.538	13	102	0	9.069
			Total			

Nº Prop	APORTACIONES		ATRIBUCIONES			
	Nº Parc	Supf Total	Pol	Lote	Sub	Superficie
196	1	4.833	8	38	0	4.695
			Total			
197	1	6.840	13	99	0	6.848
			Total			
198	1	4.834	13	105	0	5.154
			Total			
199	1	4.705	13	101	0	4.643
			Total			
200	1	5.100	13	100	0	5.188
			Total			
201	1	4.850	18	49	0	4.233
			Total			
202	1	10.280	3	5	0	9.338
			Total			
203	1	24.440	3	6	0	24.170
			Total			
204	2	27.140	3	22	0	25.650
			Total			
205	1	10.950	3	23	0	10.600
			Total			
206	1	11.190	10	56	0	11.208
			Total			
207	2	41.490	11	67	0	43.532
			Total			
208	5	59.685	3	34	0	55.210
			Total			
209	6	58.360	4	45	0	25.712
			16	45	0	27.573
Total						53.285
210	4	74.220	10	47	0	67.957
			Total			
211	1	36.430	10	48	0	34.059
			Total			
212	1	1.540	10	60	0	1.253
			Total			
213	1	6.670	17	40	0	7.089
			Total			

Nº Prop	APORTACIONES		ATRIBUCIONES				
	Nº Parc	Supf Total	Pol	Lote	Sub	Superficie	
215	1	28.110	12	31	0	26.711	
						Total	26.711
218	2	9.324	19	35	0	9.111	
						Total	9.111
219	1	12.240	21	50	0	7.311	
						Total	7.311
220	1	4.160	18	65	0	3.824	
						Total	3.824
221	3	59.465	15	94	0	55.150	
						Total	55.150
223	2	27.685	17	8	0	26.770	
						Total	26.770
224	1	9.800	20	27	0	9.941	
						Total	9.941
225	3	15.505	20	28	0	13.761	
						Total	13.761
226	1	18.160	20	26	0	21.944	
						Total	21.944
228	1	10.068	2	34	0	9.588	
						Total	9.588
229	1	10.068	2	35	0	9.682	
						Total	9.682
230	1	10.068	2	36	0	10.069	
						Total	10.069
231	1	10.068	2	37	0	10.065	
						Total	10.065
232	1	7.570	2	38	0	7.530	
						Total	7.530
233	1	10.068	2	39	0	9.997	
						Total	9.997
235	2	23.330	3	40	0	21.879	
						Total	21.879
236	1	8.040	3	41	0	8.489	
						Total	8.489
237	2	25.385	16	70	0	23.898	
						Total	23.898
238	2	18.820	5	62	0	18.616	

Nº Prop	APORTACIONES		ATRIBUCIONES						
	Nº Parc	Supf Total	Pol	Lote	Sub	Superficie			
						Total	18.616		
240	1	14.600	9	69	0	12.511			
						Total	12.511		
241	1	3.390	8	31	0	3.079			
						Total	3.079		
242	1	10.830	8	25	0	11.041			
						Total	11.041		
243	1	3.290	8	26	0	2.995			
						Total	2.995		
244	4	77.383	17	65	0	77.587			
						Total	77.587		
245	1	20.212	17	64	0	19.987			
						Total	19.987		
247	7	113.270	13	43	0	42.714			
						23	120	0	68.581
						Total	111.295		
248	3	76.860	2	75	0	69.997			
						Total	69.997		
249	4	31.735	12	33	0	31.928			
						Total	31.928		
250	2	25.485	17	89	0	25.279			
						Total	25.279		
251	1	4.020	17	95	0	1.000			
						Total	1.000		
252	1	5.570	10	39	0	5.296			
						Total	5.296		
254	1	10.414	16	52	0	11.111			
						Total	11.111		
255	1	10.414	10	40	0	11.250			
						Total	11.250		
257	4	112.063	12	34	0	112.430			
						Total	112.430		
259	1	4.380	8	30	0	4.111			
						Total	4.111		
261	7	122.177	22	1	0	56.195			
						23	111	0	61.493
						Total	117.688		

ZONA: CANAL DEL PÁRAMO ALTO- DEMARCACIÓN 2

MUNICIPIOS.....: VARIOS



PROVINCIA.....: LEÓN

FASE.....: ACUERDO

RELACIÓN POR
NÚMERO DE
PROPIETARIO DE
ATRIBUCIONES



Nº Prop	APORTACIONES		ATRIBUCIONES			
	Nº Parc	Supf Total	Pol	Lote	Sub	Superficie
262	2	53.340	11	42	0	51.481
Total						51.481
263	2	27.320	23	24	0	26.929
Total						26.929
264	2	28.365	23	62	0	27.422
Total						27.422
265	2	31.300	23	25	0	30.810
Total						30.810
266	1	3.000	23	61	0	2.175
Total						2.175
268	3	64.245	22	22	0	60.592
Total						60.592
270	1	52.300	22	20	0	53.778
Total						53.778
271	2	54.792	20	48	0	61.408
Total						61.408
272	8	55.440	2	29	0	57.440
Total						57.440
273	6	50.890	2	28	0	50.258
Total						50.258
274	4	57.960	4	58	0	53.414
Total						53.414
275	4	24.550	2	40	0	25.144
Total						25.144
276	1	23.000	2	30	0	23.489
Total						23.489
277	2	68.310	6	8	0	60.980
Total						60.980
278	3	73.310	9	72	0	69.612
Total						69.612
280	3	66.170	6	36	0	39.793
			11	10	0	18.486
Total						58.279
282	2	18.780	5	6	0	16.473
Total						16.473
283	1	21.178	5	23	0	18.786
Total						18.786

Nº Prop	APORTACIONES		ATRIBUCIONES			
	Nº Parc	Supf Total	Pol	Lote	Sub	Superficie
284	3	39.565	15	64	0	35.495
Total						35.495
285	1	21.150	5	24	0	22.086
Total						22.086
286	1	28.170	11	8	0	27.249
Total						27.249
288	1	14.040	5	25	0	13.345
Total						13.345
289	1	28.915	11	9	0	25.573
Total						25.573
290	2	13.977	17	62	0	13.395
Total						13.395
291	3	52.922	7	15	0	51.783
Total						51.783
293	2	5.212	1	57	0	4.990
Total						4.990
296	1	11.840	9	31	0	10.366
Total						10.366
297	1	10.140	5	12	0	10.616
Total						10.616
299	6	75.780	4	76	0	67.540
Total						67.540
301	5	122.580	15	63	0	117.203
Total						117.203
302	2	15.780	5	78	0	14.126
Total						14.126
303	2	9.300	5	77	0	8.800
Total						8.800
304	3	35.930	2	71	0	29.013
Total						29.013
305	1	7.350	1	81	0	7.065
Total						7.065
306	4	83.800	2	64	0	12.929
			5	84	0	67.665
Total						80.594
307	4	75.420	9	60	0	67.681
Total						67.681

 Junta de Castilla y León Consejería de Agricultura y Ganadería Dirección General de Producción Agraria y Desarrollo Rural	 INSTITUTO TECNOLÓGICO AGRARIO Junta de Castilla y León Consejería de Agricultura y Ganadería	ZONA : CANAL DEL PÁRAMO ALTO- DEMARCACIÓN 2	RELACIÓN POR NÚMERO DE PROPIETARIO DE ATRIBUCIONES
		MUNICIPIOS..... : VARIOS	
		PROVINCIA : LEÓN	
		FASE..... : ACUERDO	

Nº Prop	APORTACIONES		ATRIBUCIONES						
	Nº Parc	Supf Total	Pol	Lote	Sub	Superficie			
310	3	16.734	8	5	0	15.555			
						Total	15.555		
313	5	77.120	2	65	0	9.930			
						13	117	0	70.291
						Total	80.221		
314	3	23.199	11	3	0	20.429			
						Total	20.429		
315	1	12.986	11	2	0	10.719			
						Total	10.719		
316	1	14.640	4	83	0	13.957			
						Total	13.957		
317	3	23.199	11	5	0	20.863			
						Total	20.863		
318	9	83.777	2	5	0	24.167			
						11	6	0	53.995
						Total	78.162		
319	1	13.634	11	1	0	11.612			
						Total	11.612		
320	3	14.547	1	79	0	11.944			
						Total	11.944		
321	3	23.846	11	4	0	21.736			
						Total	21.736		
322	1	24.260	5	65	0	20.483			
						Total	20.483		
323	1	16.660	9	39	0	15.606			
						Total	15.606		
324	3	1.801	8	73	0	1.021			
						Total	1.021		
325	3	56.556	6	14	0	49.588			
						Total	49.588		
326	5	66.000	17	34	0	64.286			
						Total	64.286		
327	1	900	17	79	0	796			
						Total	796		
328	2	39.730	21	75	0	41.596			
						Total	41.596		
329	1	1.013	1	64	0	611			

Nº Prop	APORTACIONES		ATRIBUCIONES				
	Nº Parc	Supf Total	Pol	Lote	Sub	Superficie	
						Total	611
330	2	33.780	21	76	0	32.394	
						Total	32.394
331	3	55.990	21	77	0	48.032	
						Total	48.032
333	5	120.900	10	43	0	110.252	
						Total	110.252
334	3	17.560	4	74	0	15.419	
						Total	15.419
335	4	57.290	4	73	0	58.176	
						Total	58.176
338	2	22.869	1	91	0	23.594	
						Total	23.594
339	2	12.810	1	24	0	12.444	
						Total	12.444
340	1	16.380	1	92	0	13.085	
						Total	13.085
341	2	14.168	1	93	0	12.622	
						Total	12.622
342	2	7.862	1	94	0	6.877	
						Total	6.877
343	2	60.400	6	6	0	57.783	
						Total	57.783
344	4	42.485	1	74	0	39.587	
						Total	39.587
345	2	14.060	8	44	0	13.656	
						Total	13.656
346	2	23.095	15	66	0	20.790	
						Total	20.790
347	2	20.535	15	8	0	18.360	
						Total	18.360
348	2	23.095	15	65	0	19.850	
						Total	19.850
349	10	42.971	8	58	0	39.756	
						Total	39.756
351	5	24.890	8	12	0	25.680	
						Total	25.680

 Junta de Castilla y León <small>Consejería de Agricultura y Ganadería Dirección General de Producción Agraria y Desarrollo Rural</small>	 INSTITUTO TECNOLÓGICO AGRARIO <small>Junta de Castilla y León Consejería de Agricultura y Ganadería</small>	ZONA : CANAL DEL PÁRAMO ALTO- DEMARCACIÓN 2	RELACIÓN POR NÚMERO DE PROPIETARIO DE ATRIBUCIONES
		MUNICIPIOS..... : VARIOS	
		PROVINCIA : LEÓN	
		FASE..... : ACUERDO	

Nº Prop	APORTACIONES		ATRIBUCIONES			
	Nº Parc	Supf Total	Pol	Lote	Sub	Superficie
352	2	59.000	11	7	0	57.022
Total						57.022
353	2	16.060	15	141	0	14.890
Total						14.890
354	2	3.280	1	51	0	3.139
Total						3.139
355	2	10.343	1	103	0	9.588
Total						9.588
356	2	12.166	1	104	0	9.222
Total						9.222
357	4	53.730	10	6	0	50.277
Total						50.277
358	3	44.720	10	63	0	38.730
Total						38.730
359	5	73.760	8	79	0	72.393
Total						72.393
361	2	29.800	17	37	0	27.708
Total						27.708
362	2	45.170	18	44	0	42.945
Total						42.945
366	2	25.560	17	32	0	24.292
Total						24.292
368	1	9.820	5	61	0	9.383
Total						9.383
369	1	6.790	5	60	0	6.494
Total						6.494
370	1	19.050	3	44	0	17.756
Total						17.756
371	5	49.480	8	89	0	53.733
Total						53.733
372	2	44.910	2	53	0	43.200
Total						43.200
373	1	20.625	17	46	0	20.674
Total						20.674
374	3	31.650	7	16	0	33.482
Total						33.482
376	1	5.290	13	27	0	5.005

Nº Prop	APORTACIONES		ATRIBUCIONES					
	Nº Parc	Supf Total	Pol	Lote	Sub	Superficie		
Total						5.005		
377	1	3.190	13	46	0	3.451		
Total						3.451		
378	1	630	13	96	0	673		
Total						673		
379	12	91.290	13	95	0	88.079		
Total						88.079		
380	2	9.980	13	44	0	10.268		
Total						10.268		
381	2	16.410	19	67	0	16.146		
Total						16.146		
382	3	25.253	13	45	0	24.587		
Total						24.587		
383	2	8.300	13	121	0	8.534		
Total						8.534		
384	7	82.902	1	32	0	89.912		
Total						89.912		
388	3	19.640	17	23	0	18.203		
Total						18.203		
390	1	10.960	5	14	0	11.175		
Total						11.175		
394	1	23.750	18	40	0	22.212		
Total						22.212		
395	4	61.655	18	39	0	21.831		
21						38	0	41.183
Total						63.014		
396	5	76.530	19	74	0	75.761		
Total						75.761		
398	1	14.250	20	10	0	13.571		
Total						13.571		
399	2	39.720	22	39	0	38.288		
Total						38.288		
400	1	8.960	23	49	0	8.918		
Total						8.918		
401	1	4.950	19	30	0	5.062		
Total						5.062		

ZONA: CANAL DEL PÁRAMO ALTO- DEMARCACIÓN 2

MUNICIPIOS: VARIOS

PROVINCIA: LEÓN

FASE: ACUERDO

RELACIÓN POR
NÚMERO DE
PROPIETARIO DE
ATRIBUCIONES

Nº Prop	APORTACIONES		ATRIBUCIONES						
	Nº Parc	Supf Total	Pol	Lote	Sub	Superficie			
402	1	47.370	16	61	0	44.139			
						Total	44.139		
403	4	58.176	22	17	0	55.241			
						Total	55.241		
404	8	200.560	12	59	0	194.877			
						Total	194.877		
405	4	99.750	17	15	0	94.160			
						Total	94.160		
406	9	131.965	12	58	0	123.717			
						Total	123.717		
407	1	19.510	18	73	0	19.059			
						Total	19.059		
408	1	23.590	15	53	0	23.495			
						Total	23.495		
409	1	27.900	21	18	0	31.781			
						Total	31.781		
410	3	12.480	21	51	0	11.411			
						Total	11.411		
411	2	13.360	19	77	0	13.465			
						Total	13.465		
412	2	13.220	19	70	0	12.906			
						Total	12.906		
414	2	5.780	19	69	0	5.512			
						Total	5.512		
415	3	9.020	23	52	0	8.986			
						Total	8.986		
416	1	4.670	13	7	0	4.351			
						Total	4.351		
417	4	24.785	15	105	0	22.520			
						Total	22.520		
418	4	34.170	23	116	0	30.248			
						Total	30.248		
420	7	74.095	17	3	0	18.290			
						21	60	0	53.214
						Total	71.504		
421	2	31.090	13	58	0	32.663			
						Total	32.663		

Nº Prop	APORTACIONES		ATRIBUCIONES				
	Nº Parc	Supf Total	Pol	Lote	Sub	Superficie	
423	1	13.950	8	23	0	13.889	
						Total	13.889
424	14	81.620	19	75	0	78.726	
						Total	78.726
427	2	25.300	8	22	0	24.154	
						Total	24.154
428	1	8.855	16	40	0	7.160	
						Total	7.160
430	2	11.750	13	122	0	10.175	
						Total	10.175
432	11	207.940	2	6	0	211.084	
						Total	211.084
433	1	1.574	21	41	0	1.589	
						Total	1.589
434	2	21.146	21	40	0	21.301	
						Total	21.301
435	1	1.574	21	42	0	1.588	
						Total	1.588
436	2	54.965	22	21	0	53.755	
						Total	53.755
437	3	59.620	3	54	0	57.840	
						Total	57.840
438	3	35.960	1	125	0	38.910	
						Total	38.910
440	1	28.820	18	28	0	27.908	
						Total	27.908
441	2	27.260	11	49	0	28.453	
						Total	28.453
442	1	12.586	21	43	0	12.838	
						Total	12.838
443	5	70.110	3	19	0	65.851	
						Total	65.851
444	5	74.045	2	9	0	73.301	
						Total	73.301
446	2	35.190	3	47	0	33.587	
						Total	33.587

Nº Prop	APORTACIONES		ATRIBUCIONES				
	Nº Parc	Supf Total	Pol	Lote	Sub	Superficie	
448	8	111.230	21	67	0	109.044	
			Total				109.044
449	2	16.930	16	19	0	15.748	
			Total				15.748
450	2	14.180	16	20	0	13.326	
			Total				13.326
451	1	5.655	12	32	0	4.811	
			Total				4.811
452	3	32.660	14	77	0	31.084	
			Total				31.084
454	8	125.485	18	43	0	119.610	
			Total				119.610
455	1	7.200	14	65	0	8.095	
			Total				8.095
456	1	9.970	14	64	0	9.762	
			Total				9.762
457	4	71.670	14	62	0	69.239	
			Total				69.239
458	10	133.160	21	9	0	99.023	
			21	13	0	35.473	
			Total				134.496
459	1	20.500	21	14	0	17.899	
			Total				17.899
461	2	77.430	3	18	0	75.687	
			Total				75.687
462	2	5.935	18	48	0	5.087	
			Total				5.087
463	2	26.640	15	58	0	23.360	
			Total				23.360
464	1	13.850	11	63	0	13.930	
			Total				13.930
465	5	45.935	1	124	0	48.260	
			Total				48.260
466	1	11.100	20	11	0	10.934	
			Total				10.934
467	2	7.970	23	125	0	7.124	
			Total				7.124

Nº Prop	APORTACIONES		ATRIBUCIONES				
	Nº Parc	Supf Total	Pol	Lote	Sub	Superficie	
468	2	34.304	23	19	0	33.344	
			Total				33.344
469	3	61.775	20	43	0	60.750	
			Total				60.750
471	3	66.128	20	9	0	60.737	
			Total				60.737
474	1	1.570	19	46	0	1.501	
			Total				1.501
475	1	1.570	19	45	0	1.756	
			Total				1.756
476	1	1.570	19	44	0	1.932	
			Total				1.932
477	1	1.570	19	43	0	1.776	
			Total				1.776
478	2	13.470	16	55	0	14.100	
			Total				14.100
479	4	42.125	17	50	0	39.206	
			Total				39.206
480	6	111.980	17	49	0	94.128	
			18	9	0	9.116	
			Total				103.244
481	2	39.395	23	23	0	39.532	
			Total				39.532
482	4	157.705	21	49	0	158.346	
			Total				158.346
483	1	1.055	23	100	0	922	
			Total				922
487	3	74.324	23	46	0	72.986	
			Total				72.986
489	4	25.940	23	99	0	25.127	
			Total				25.127
490	2	9.850	19	71	0	9.520	
			Total				9.520
491	1	11.440	19	72	0	10.875	
			Total				10.875
495	1	15.190	20	33	0	13.352	
			Total				13.352

ZONA: CANAL DEL PÁRAMO ALTO- DEMARCACIÓN 2

MUNICIPIOS.....: VARIOS

PROVINCIA.....: LEÓN

FASE.....: ACUERDO

RELACIÓN POR
NÚMERO DE
PROPIETARIO DE
ATRIBUCIONES

Nº Prop	APORTACIONES		ATRIBUCIONES				
	Nº Parc	Supf Total	Pol	Lote	Sub	Superficie	
496	1	13.100	19	42	0	15.918	
						Total	15.918
497	4	33.200	20	32	0	33.826	
						Total	33.826
498	1	14.960	23	22	0	13.582	
						Total	13.582
499	2	2.860	23	92	0	1.559	
						Total	1.559
500	5	5.832	1	58	0	5.601	
						Total	5.601
501	4	12.540	8	21	0	12.850	
						Total	12.850
502	2	7.744	1	15	0	6.835	
						Total	6.835
503	1	1.698	1	62	0	1.037	
						Total	1.037
504	1	10.340	13	26	0	10.566	
						Total	10.566
505	4	35.240	19	53	0	33.581	
						Total	33.581
506	1	2.500	20	25	0	1.783	
						Total	1.783
507	4	32.740	13	52	0	33.426	
						Total	33.426
508	3	34.590	13	50	0	34.379	
						Total	34.379
510	7	44.275	23	12	0	40.427	
						Total	40.427
513	6	19.290	20	20	0	17.890	
						Total	17.890
514	1	6.725	20	19	0	6.971	
						Total	6.971
515	3	20.485	20	55	0	19.478	
						Total	19.478
516	3	20.485	20	54	0	17.338	
						Total	17.338
517	1	12.830	17	5	0	12.195	



Nº Prop	APORTACIONES		ATRIBUCIONES				
	Nº Parc	Supf Total	Pol	Lote	Sub	Superficie	
						Total	12.195
518	2	13.340	13	36	0	12.857	
						Total	12.857
519	1	3.350	19	38	0	2.913	
						Total	2.913
520	1	8.230	23	50	0	7.359	
						Total	7.359
521	1	5.710	13	34	0	6.093	
						Total	6.093
522	1	15.612	14	53	0	15.083	
						Total	15.083
523	1	10.160	13	57	0	9.870	
						Total	9.870
525	3	17.760	13	135	0	16.823	
						Total	16.823
526	2	6.530	13	54	0	6.350	
						Total	6.350
527	1	11.000	12	18	0	10.538	
						Total	10.538
528	1	1.470	13	120	0	1.644	
						Total	1.644
530	1	3.685	13	72	0	3.759	
						Total	3.759
531	2	7.370	8	33	0	7.165	
						Total	7.165
532	3	64.375	22	5	0	61.164	
						Total	61.164
533	1	3.080	22	4	0	2.724	
						Total	2.724
534	1	12.150	13	4	0	11.605	
						Total	11.605
536	2	9.280	23	94	0	9.839	
						Total	9.839
537	1	14.970	13	55	0	14.276	
						Total	14.276
538	1	16.170	23	2	0	16.018	
						Total	16.018

Nº Prop	APORTACIONES		ATRIBUCIONES				
	Nº Parc	Supf Total	Pol	Lote	Sub	Superficie	
539	2	40.000	10	55	0	38.894	
						Total	38.894
540	2	10.920	13	35	0	9.024	
						Total	9.024
541	2	17.380	23	4	0	14.305	
						Total	14.305
542	1	4.750	19	37	0	4.928	
						Total	4.928
543	2	11.130	19	47	0	10.582	
						Total	10.582
544	1	2.420	23	54	0	2.218	
						Total	2.218
545	5	36.300	19	32	0	36.019	
						Total	36.019
546	5	20.335	20	52	0	17.361	
						Total	17.361
547	2	23.780	19	33	0	23.217	
						Total	23.217
548	2	7.980	20	40	0	8.189	
						Total	8.189
550	1	650	23	45	0	644	
						Total	644
552	2	16.920	20	37	0	15.701	
						Total	15.701
553	1	9.840	19	20	0	9.885	
						Total	9.885
554	1	8.580	19	19	0	8.571	
						Total	8.571
556	2	41.000	12	17	0	38.956	
						Total	38.956
557	1	8.220	23	15	0	7.544	
						Total	7.544
559	2	22.150	23	14	0	20.988	
						Total	20.988
561	1	8.620	21	53	0	8.200	
						Total	8.200
562	2	17.975	21	54	0	16.701	

Nº Prop	APORTACIONES		ATRIBUCIONES						
	Nº Parc	Supf Total	Pol	Lote	Sub	Superficie			
						Total	16.701		
563	1	2.045	15	106	0	2.286			
						Total	2.286		
564	7	89.440	15	113	0	86.485			
						Total	86.485		
565	1	15.000	12	68	0	14.973			
						Total	14.973		
570	2	4.945	17	51	0	3.883			
						Total	3.883		
572	3	21.170	15	112	0	20.120			
						Total	20.120		
573	1	1.605	17	81	0	1.597			
						Total	1.597		
575	2	11.520	21	55	0	11.689			
						Total	11.689		
576	5	52.510	13	127	0	49.455			
						Total	49.455		
577	9	97.150	14	44	0	101.562			
						Total	101.562		
578	2	22.400	15	7	0	21.290			
						Total	21.290		
579	4	58.440	11	61	0	51.426			
						Total	51.426		
580	1	5.240	9	23	0	4.897			
						Total	4.897		
581	1	9.550	13	83	0	9.371			
						Total	9.371		
582	4	10.615	12	16	0	7.211			
						16	48	0	2.882
						Total	10.093		
583	1	27.470	10	54	0	26.460			
						Total	26.460		
584	1	22.500	15	36	0	21.390			
						Total	21.390		
585	1	30.680	16	12	0	30.921			
						Total	30.921		



Nº Prop	APORTACIONES		ATRIBUCIONES						
	Nº Parc	Supf Total	Pol	Lote	Sub	Superficie			
586	1	1.180	19	29	0	1.022			
						Total	1.022		
587	1	8.920	8	18	0	8.532			
						Total	8.532		
588	13	88.560	20	31	0	84.162			
						Total	84.162		
590	2	13.670	23	108	0	12.393			
						Total	12.393		
592	2	58.440	7	6	0	55.200			
						Total	55.200		
593	1	11.410	18	27	0	10.995			
						Total	10.995		
594	3	30.800	3	55	0	32.980			
						Total	32.980		
595	1	18.730	16	65	0	17.678			
						Total	17.678		
596	2	15.690	16	68	0	15.963			
						Total	15.963		
597	1	13.295	17	74	0	12.676			
						Total	12.676		
599	2	65.460	22	44	0	69.817			
						Total	69.817		
600	1	3.435	17	69	0	3.876			
						Total	3.876		
601	2	55.480	18	15	0	2.552			
						18	54	0	50.615
						Total	53.167		
602	17	239.690	5	86	0	232.137			
						Total	232.137		
603	2	21.940	14	72	0	19.775			
						Total	19.775		
604	1	11.600	15	4	0	10.560			
						Total	10.560		
605	3	36.620	10	15	0	32.121			
						Total	32.121		
608	3	65.430	9	68	0	57.683			
						Total	57.683		

Nº Prop	APORTACIONES		ATRIBUCIONES						
	Nº Parc	Supf Total	Pol	Lote	Sub	Superficie			
610	1	10.200	14	63	0	10.962			
						Total	10.962		
611	7	186.275	10	14	0	179.775			
						Total	179.775		
612	1	10.760	16	11	0	9.920			
						Total	9.920		
613	3	9.360	15	13	0	9.264			
						Total	9.264		
615	4	29.070	15	56	0	753			
						15	57	0	26.647
						Total	27.400		
616	5	60.422	15	12	0	57.502			
						Total	57.502		
619	2	33.050	15	49	0	30.900			
						Total	30.900		
620	1	15.530	21	21	0	14.966			
						Total	14.966		
622	4	54.540	14	70	0	52.960			
						Total	52.960		
623	3	34.020	9	79	0	28.860			
						Total	28.860		
626	2	12.740	1	14	0	12.667			
						Total	12.667		
627	2	18.805	18	56	0	17.190			
						Total	17.190		
628	1	27.875	17	31	0	27.399			
						Total	27.399		
629	1	17.010	10	52	0	14.906			
						Total	14.906		
630	4	28.470	15	40	0	25.980			
						Total	25.980		
631	4	55.510	15	34	0	52.396			
						Total	52.396		
632	2	11.720	1	155	0	11.807			
						Total	11.807		
633	3	49.890	10	58	0	48.265			
						Total	48.265		

 Junta de Castilla y León Consejería de Agricultura y Ganadería Dirección General de Producción Agraria y Desarrollo Rural	 INSTITUTO TECNOLÓGICO AGRARIO Junta de Castilla y León Consejería de Agricultura y Ganadería	ZONA : CANAL DEL PÁRAMO ALTO- DEMARCACIÓN 2	RELACIÓN POR NÚMERO DE PROPIETARIO DE ATRIBUCIONES
		MUNICIPIOS : VARIOS	
		PROVINCIA : LEÓN	
		FASE : ACUERDO	



Nº Prop	APORTACIONES		ATRIBUCIONES			
	Nº Parc	Supf Total	Pol	Lote	Sub	Superficie
634	2	56.390	8	85	0	56.760
Total						56.760
635	3	57.740	10	41	0	55.341
Total						55.341
636	2	63.060	4	14	0	57.429
Total						57.429
637	3	80.300	4	13	0	79.561
Total						79.561
639	1	10.160	5	73	0	9.661
Total						9.661
641	1	14.090	8	81	0	14.803
Total						14.803
642	1	17.240	17	88	0	16.744
Total						16.744
643	2	20.190	13	17	0	18.263
Total						18.263
644	2	16.240	13	85	0	13.694
Total						13.694
645	1	17.180	4	53	0	13.561
Total						13.561
646	2	28.605	18	57	0	27.120
Total						27.120
647	3	27.400	8	90	0	27.402
Total						27.402
648	2	27.365	15	29	0	25.851
Total						25.851
649	1	13.025	15	33	0	12.430
Total						12.430
650	24	405.381	15	131	0	153.965
			21	73	0	225.468
Total						379.433
651	1	36.050	10	45	0	32.018
Total						32.018
653	2	24.820	15	52	0	23.722
Total						23.722
654	2	40.000	21	71	0	40.309
Total						40.309

Nº Prop	APORTACIONES		ATRIBUCIONES			
	Nº Parc	Supf Total	Pol	Lote	Sub	Superficie
655	3	22.470	21	70	0	19.953
Total						19.953
656	2	57.470	10	46	0	57.844
Total						57.844
658	1	4.830	17	6	0	4.595
Total						4.595
659	2	42.150	14	3	0	38.828
Total						38.828
660	2	9.210	14	4	0	9.768
Total						9.768
661	1	15.060	14	6	0	14.733
Total						14.733
662	2	44.950	9	87	0	39.903
Total						39.903
663	2	35.710	10	38	0	36.383
Total						36.383
664	1	21.930	21	2	0	20.209
Total						20.209
665	1	8.810	14	5	0	8.048
Total						8.048
666	3	49.830	3	36	0	44.140
Total						44.140
667	4	58.200	3	35	0	50.630
Total						50.630
668	1	27.260	9	41	0	25.900
Total						25.900
669	1	17.720	1	158	0	17.438
Total						17.438
670	2	51.110	9	56	0	47.369
Total						47.369
671	6	188.580	2	67	0	29.203
			5	85	0	154.129
Total						183.332
672	4	117.440	4	26	0	24.516
			9	61	0	67.070
			9	93	0	18.190
Total						109.776

 Junta de Castilla y León <small>Consejería de Agricultura y Ganadería Dirección General de Producción Agraria y Desarrollo Rural</small>	 INSTITUTO TECNOLÓGICO AGRARIO <small>Junta de Castilla y León Consejería de Agricultura y Ganadería</small>	ZONA : CANAL DEL PÁRAMO ALTO- DEMARCACIÓN 2	RELACIÓN POR NÚMERO DE PROPIETARIO DE ATRIBUCIONES
		MUNICIPIOS : VARIOS	
		PROVINCIA : LEÓN	
		FASE : ACUERDO	

Nº Prop	APORTACIONES		ATRIBUCIONES			
	Nº Parc	Supf Total	Pol	Lote	Sub	Superficie
673	5	108.340	3	51	0	56.517
			4	57	0	44.512
Total						101.029
674	1	20.560	9	73	0	19.540
			Total			
675	1	30.270	9	65	0	30.852
			Total			
676	2	17.920	4	10	0	17.243
			Total			
677	1	6.146	1	154	0	6.259
			Total			
678	1	7.560	21	37	0	8.216
			Total			
679	1	6.147	1	153	0	5.593
			Total			
680	1	11.920	9	66	0	12.089
			Total			
681	1	6.940	1	152	0	6.578
			Total			
682	1	6.940	1	151	0	6.173
			Total			
683	1	6.147	1	150	0	6.338
			Total			
684	1	37.130	9	2	0	36.269
			Total			
685	1	10.000	4	31	0	7.953
			Total			
686	1	14.740	2	50	0	11.597
			Total			
687	22	19.706	8	82	0	11.934
			Total			
688	4	54.260	9	10	0	55.979
			Total			
689	4	65.950	13	106	0	72.982
			Total			
690	1	14.646	4	34	0	15.485
			Total			

Nº Prop	APORTACIONES		ATRIBUCIONES			
	Nº Parc	Supf Total	Pol	Lote	Sub	Superficie
692	1	14.646	10	28	0	14.462
			Total			
693	1	5.725	1	82	0	5.517
			Total			
694	1	28.540	4	22	0	28.180
			Total			
695	1	26.766	4	33	0	24.940
			Total			
696	3	26.592	4	32	0	24.170
			Total			
697	2	26.822	4	21	0	25.531
			Total			
698	1	12.220	9	13	0	13.074
			Total			
699	1	6.480	9	59	0	5.498
			Total			
700	5	60.100	13	109	0	64.636
			Total			
704	3	53.310	18	75	0	48.141
			Total			
705	2	13.178	17	60	0	12.268
			Total			
706	6	124.930	4	75	0	117.020
			Total			
707	4	32.230	21	16	0	36.352
			Total			
708	2	16.970	21	15	0	16.501
			Total			
709	1	16.908	21	17	0	18.438
			Total			
710	3	35.810	14	95	0	33.434
			Total			
712	9	32.251	1	114	0	25.462
			Total			
713	1	12.490	9	16	0	13.336
			Total			



 Junta de Castilla y León Consejería de Agricultura y Ganadería Dirección General de Producción Agraria y Desarrollo Rural	 INSTITUTO TECNOLÓGICO AGRARIO Junta de Castilla y León Consejería de Agricultura y Ganadería	ZONA : CANAL DEL PÁRAMO ALTO- DEMARCACIÓN 2	RELACIÓN POR NÚMERO DE PROPIETARIO DE ATRIBUCIONES
		MUNICIPIOS : VARIOS	
		PROVINCIA : LEÓN	
		FASE : ACUERDO	

Nº Prop	APORTACIONES		ATRIBUCIONES			
	Nº Parc	Supf Total	Pol	Lote	Sub	Superficie
714	11	165.870	21	72	0	161.384
Total						161.384
715	1	22.590	2	61	0	22.420
Total						22.420
716	2	18.830	21	80	0	18.072
Total						18.072
717	2	23.750	15	98	0	22.795
Total						22.795
718	1	15.700	14	67	0	16.206
Total						16.206
719	1	6.270	6	39	0	5.971
Total						5.971
720	1	10.580	6	37	0	10.070
Total						10.070
721	12	145.468	9	89	0	137.178
Total						137.178
722	2	20.018	9	90	0	15.001
Total						15.001
723	2	21.510	5	42	0	20.518
Total						20.518
725	6	90.300	21	11	0	28.911
			21	12	0	71.501
Total						100.412
726	4	41.070	3	11	0	37.780
Total						37.780
727	3	36.360	9	26	0	33.174
Total						33.174
729	27	403.707	15	47	0	21.798
			15	55	0	92.692
			15	100	0	16.189
			16	31	0	28.356
			19	85	0	238.336
Total						397.371
730	1	9.050	8	60	0	9.000
Total						9.000
731	3	10.059	1	60	0	9.602
Total						9.602

Nº Prop	APORTACIONES		ATRIBUCIONES			
	Nº Parc	Supf Total	Pol	Lote	Sub	Superficie
732	6	22.442	8	11	0	22.167
Total						22.167
733	1	3.205	8	9	0	3.240
Total						3.240
734	6	81.470	10	17	0	80.136
Total						80.136
735	1	47.320	12	19	0	47.861
Total						47.861
736	1	31.175	15	91	0	30.033
Total						30.033
737	2	25.460	10	44	0	24.787
Total						24.787
738	5	53.540	11	50	0	50.040
Total						50.040
739	6	65.135	23	105	0	63.970
Total						63.970
740	2	11.230	13	60	0	11.676
Total						11.676
741	1	6.700	13	137	0	7.271
Total						7.271
742	2	17.958	22	34	0	20.008
Total						20.008
743	2	9.757	1	16	0	8.767
Total						8.767
744	2	18.607	22	35	0	18.376
Total						18.376
745	5	172.450	22	37	0	167.695
Total						167.695
746	3	4.161	1	46	0	4.160
Total						4.160
747	1	9.180	1	75	0	8.427
Total						8.427
748	5	46.075	22	36	0	52.796
Total						52.796
750	3	17.260	1	98	0	16.400
Total						16.400



Nº Prop	APORTACIONES		ATRIBUCIONES			
	Nº Parc	Supf Total	Pol	Lote	Sub	Superficie
752	9	85.975	23	65	0	78.173
			Total			78.173
753	3	22.700	23	97	0	23.155
			Total			23.155
754	7	49.174	20	14	0	48.042
			Total			48.042
755	1	4.410	1	76	0	3.978
			Total			3.978
756	1	20.680	13	126	0	19.816
			Total			19.816
757	1	14.600	23	58	0	13.743
			Total			13.743
759	3	16.490	21	62	0	14.629
			21	63	0	1.856
			Total			16.485
760	1	6.070	17	44	0	5.773
			Total			5.773
761	2	20.235	17	20	0	18.169
			Total			18.169
762	1	15.000	22	19	0	14.179
			Total			14.179
764	1	1.210	23	95	0	1.264
			Total			1.264
765	4	88.185	23	124	0	74.417
			Total			74.417
766	2	63.240	18	53	0	62.991
			Total			62.991
768	8	138.165	5	48	0	141.876
			Total			141.876
769	1	39.640	5	49	0	37.872
			Total			37.872
770	5	103.250	5	40	0	96.480
			Total			96.480
771	6	132.160	5	39	0	136.614
			Total			136.614
772	1	10.020	5	10	0	8.737
			Total			8.737

Nº Prop	APORTACIONES		ATRIBUCIONES			
	Nº Parc	Supf Total	Pol	Lote	Sub	Superficie
773	1	2.090	10	67	0	2.004
			Total			2.004
777	1	31.680	8	7	0	31.796
			Total			31.796
778	5	17.150	8	6	0	17.053
			Total			17.053
781	2	38.710	22	15	0	38.636
			Total			38.636
782	1	7.750	22	13	0	8.568
			Total			8.568
783	4	23.665	1	120	0	25.506
			Total			25.506
784	1	14.790	1	77	0	14.112
			Total			14.112
785	1	7.395	1	78	0	6.856
			Total			6.856
787	1	14.000	6	35	0	13.310
			Total			13.310
788	5	51.770	12	42	0	50.489
			Total			50.489
789	6	61.430	17	43	0	5.608
			17	45	0	50.887
			Total			56.495
790	2	16.295	17	42	0	15.507
			Total			15.507
791	5	66.330	13	108	0	68.869
			Total			68.869
792	3	72.035	22	6	0	69.283
			Total			69.283
793	1	19.850	23	69	0	21.175
			Total			21.175
794	1	14.867	17	70	0	15.321
			Total			15.321
795	1	1.545	17	82	0	1.542
			Total			1.542
796	2	31.330	13	73	0	29.458
			Total			29.458

 Junta de Castilla y León Consejería de Agricultura y Ganadería Dirección General de Producción Agraria y Desarrollo Rural	 INSTITUTO TECNOLÓGICO AGRARIO Junta de Castilla y León Consejería de Agricultura y Ganadería	ZONA : CANAL DEL PÁRAMO ALTO- DEMARCACIÓN 2	RELACIÓN POR NÚMERO DE PROPIETARIO DE ATRIBUCIONES
		MUNICIPIOS : VARIOS	
		PROVINCIA : LEÓN	
		FASE : ACUERDO	



Nº Prop	APORTACIONES		ATRIBUCIONES			
	Nº Parc	Supf Total	Pol	Lote	Sub	Superficie
797	2	8.360	19	31	0	7.787
Total						7.787
798	3	43.430	10	16	0	38.617
Total						38.617
799	6	59.630	16	10	0	56.840
Total						56.840
800	2	49.900	14	74	0	46.562
Total						46.562
801	1	22.540	14	75	0	21.223
Total						21.223
803	4	41.700	14	76	0	35.310
Total						35.310
804	1	3.000	10	33	0	2.434
Total						2.434
805	1	352	10	3	0	350
Total						350
806	1	29.195	11	51	0	29.089
Total						29.089
808	1	9.215	23	5	0	8.823
Total						8.823
810	2	17.630	15	127	0	16.516
Total						16.516
812	11	44.821	8	1	0	44.391
Total						44.391
813	50	437.885	22	2	0	44.038
			23	113	0	353.691
			23	114	0	8.124
Total						405.853
814	1	10.290	23	73	0	10.128
Total						10.128
815	1	11.898	23	27	0	12.372
Total						12.372
816	1	21.143	14	86	0	20.693
Total						20.693
817	1	21.144	14	89	0	20.888
Total						20.888
818	1	21.143	14	90	0	21.102

Nº Prop	APORTACIONES		ATRIBUCIONES			
	Nº Parc	Supf Total	Pol	Lote	Sub	Superficie
Total						21.102
819	6	114.749	18	16	0	27.534
			18	19	0	6.969
			18	20	0	19.611
			18	22	0	53.678
Total						107.792
820	1	12.150	7	13	0	12.300
Total						12.300
821	1	63.445	5	50	0	60.197
Total						60.197
822	1	63.445	5	51	0	60.371
Total						60.371
823	1	10.020	5	11	0	9.761
Total						9.761
824	1	17.150	11	18	0	16.815
Total						16.815
825	4	35.910	7	3	0	33.827
Total						33.827
826	1	15.890	6	13	0	12.430
Total						12.430
827	1	21.620	3	26	0	20.750
Total						20.750
828	6	24.222	3	9	0	23.713
Total						23.713
829	6	24.225	3	8	0	23.714
Total						23.714
830	6	24.223	3	7	0	23.714
Total						23.714
835	3	44.660	3	31	0	41.761
Total						41.761
836	3	38.680	6	45	0	36.850
Total						36.850
837	3	21.606	14	20	0	22.057
Total						22.057
838	4	21.256	14	11	0	18.929
Total						18.929

 Junta de Castilla y León Consejería de Agricultura y Ganadería Dirección General de Producción Agraria y Desarrollo Rural	 INSTITUTO TECNOLÓGICO AGRARIO Junta de Castilla y León Consejería de Agricultura y Ganadería	ZONA : CANAL DEL PÁRAMO ALTO- DEMARCACIÓN 2	RELACIÓN POR NÚMERO DE PROPIETARIO DE ATRIBUCIONES
		MUNICIPIOS..... : VARIOS	
		PROVINCIA : LEÓN	
		FASE..... : ACUERDO	

Nº Prop	APORTACIONES		ATRIBUCIONES			
	Nº Parc	Supf Total	Pol	Lote	Sub	Superficie
840	6	41.836	9	52	0	37.948
Total						37.948
843	1	21.975	6	34	0	20.885
Total						20.885
844	3	30.390	6	46	0	28.305
Total						28.305
845	1	21.975	6	32	0	20.655
Total						20.655
846	5	90.150	21	69	0	88.354
Total						88.354
847	6	58.269	14	23	0	58.664
Total						58.664
848	4	20.879	14	21	0	20.667
Total						20.667
849	3	25.839	14	24	0	28.208
Total						28.208
850	3	17.719	14	22	0	19.384
Total						19.384
851	1	5.800	15	109	0	4.420
Total						4.420
852	2	20.240	16	22	0	16.852
Total						16.852
853	1	43.175	11	41	0	42.345
Total						42.345
855	1	34.680	4	49	0	34.564
Total						34.564
856	4	46.330	6	21	0	42.688
Total						42.688
857	1	12.500	1	99	0	11.023
Total						11.023
858	2	29.950	8	80	0	28.611
Total						28.611
859	1	3.088	5	82	0	2.205
Total						2.205
861	1	23.075	11	15	0	20.895
Total						20.895
862	7	94.440	14	36	0	86.788

Nº Prop	APORTACIONES		ATRIBUCIONES			
	Nº Parc	Supf Total	Pol	Lote	Sub	Superficie
Total						86.788
863	1	13.830	9	40	0	14.756
Total						14.756
864	6	151.030	14	58	0	150.308
Total						150.308
865	3	38.170	5	79	0	34.622
Total						34.622
868	1	14.550	14	99	0	14.181
Total						14.181
870	4	32.192	16	18	0	30.852
Total						30.852
871	1	440	18	47	0	390
Total						390
873	1	31.260	9	25	0	27.807
Total						27.807
874	3	60.050	15	138	0	57.634
Total						57.634
875	5	72.394	14	59	0	74.273
Total						74.273
876	3	26.170	14	60	0	24.884
Total						24.884
877	6	138.370	21	68	0	108.420
Total						108.420
			21	78	0	18.932
Total						127.352
878	2	25.970	13	110	0	25.620
Total						25.620
879	6	66.800	9	11	0	57.728
Total						57.728
880	1	29.480	9	12	0	29.267
Total						29.267
881	1	28.355	12	48	0	29.355
Total						29.355
882	1	28.355	12	57	0	26.944
Total						26.944
883	11	233.615	6	5	0	220.883
Total						220.883

 Junta de Castilla y León Consejería de Agricultura y Ganadería Dirección General de Producción Agraria y Desarrollo Rural	 INSTITUTO TECNOLÓGICO AGRARIO Junta de Castilla y León Consejería de Agricultura y Ganadería	ZONA: CANAL DEL PÁRAMO ALTO- DEMARCACIÓN 2	RELACIÓN POR NÚMERO DE PROPIETARIO DE ATRIBUCIONES
		MUNICIPIOS: VARIOS	
		PROVINCIA: LEÓN	
		FASE: ACUERDO	

Nº Prop	APORTACIONES		ATRIBUCIONES			
	Nº Parc	Supf Total	Pol	Lote	Sub	Superficie
884	1	7.560	21	36	0	7.646
Total						7.646
888	1	21.555	5	53	0	21.487
Total						21.487
889	3	10.375	1	80	0	9.889
Total						9.889
890	1	3.560	8	61	0	3.500
Total						3.500
891	1	5.725	1	88	0	5.556
Total						5.556
892	1	5.725	8	13	0	5.901
Total						5.901
893	1	30.120	5	32	0	28.616
Total						28.616
894	5	42.480	5	7	0	41.656
Total						41.656
896	1	20.240	6	33	0	19.235
Total						19.235
897	8	147.840	9	4	0	143.864
Total						143.864
899	1	11.960	17	35	0	11.642
Total						11.642
900	5	104.395	15	96	0	29.681
			16	59	0	69.916
Total						99.597
901	1	7.620	2	16	0	8.044
Total						8.044
902	1	8.850	5	17	0	8.482
Total						8.482
903	1	3.540	4	7	0	3.420
Total						3.420
904	2	12.300	1	134	0	15.889
Total						15.889
905	1	8.480	7	17	0	9.642
Total						9.642
906	1	8.850	12	26	0	8.543
Total						8.543

Nº Prop	APORTACIONES		ATRIBUCIONES			
	Nº Parc	Supf Total	Pol	Lote	Sub	Superficie
907	1	5.200	1	126	0	5.820
Total						5.820
908	1	17.520	10	20	0	18.777
Total						18.777
909	1	10.020	10	19	0	10.889
Total						10.889
910	1	3.980	8	66	0	3.945
Total						3.945
911	1	6.500	1	109	0	5.881
Total						5.881
912	1	1.757	1	110	0	933
Total						933
913	2	62.390	18	13	0	64.066
Total						64.066
914	1	9.370	8	63	0	9.380
Total						9.380
915	2	9.020	1	36	0	8.882
Total						8.882
918	4	55.880	18	35	0	49.328
Total						49.328
919	1	24.520	15	54	0	24.515
Total						24.515
920	1	13.110	18	68	0	11.362
Total						11.362
921	4	115.818	19	82	0	121.430
Total						121.430
923	1	7.925	18	30	0	7.633
Total						7.633
924	1	9.140	23	57	0	8.068
Total						8.068
925	2	14.750	23	33	0	13.572
Total						13.572
926	1	7.535	23	34	0	7.124
Total						7.124
927	2	17.470	19	81	0	20.687
Total						20.687

Nº Prop	APORTACIONES		ATRIBUCIONES			
	Nº Parc	Supf Total	Pol	Lote	Sub	Superficie
928	1	35.940	19	80	0	32.627
						Total 32.627
929	1	24.810	5	26	0	24.367
						Total 24.367
930	3	16.906	5	2	0	14.979
						Total 14.979
931	3	16.906	5	3	0	15.437
						Total 15.437
932	3	16.908	5	1	0	15.937
						Total 15.937
934	1	5.860	4	51	0	5.580
						Total 5.580
935	4	67.135	5	28	0	66.702
						Total 66.702
937	2	36.780	17	63	0	35.146
						Total 35.146
938	6	55.920	4	46	0	50.557
						Total 50.557
939	2	10.770	20	13	0	10.935
						Total 10.935
940	1	10.100	19	48	0	9.950
						Total 9.950
941	1	9.100	20	12	0	9.198
						Total 9.198
942	2	19.068	15	104	0	18.120
						Total 18.120
944	2	32.390	5	5	0	31.614
						Total 31.614
945	4	45.280	4	2	0	42.499
						Total 42.499
946	6	59.570	4	3	0	57.504
						Total 57.504
947	2	28.650	16	60	0	30.112
						Total 30.112
948	10	95.120	3	37	0	86.704
						Total 86.704
950	2	46.405	16	73	0	43.755

Nº Prop	APORTACIONES		ATRIBUCIONES			
	Nº Parc	Supf Total	Pol	Lote	Sub	Superficie
						Total 43.755
951	1	7.465	12	30	0	7.111
						Total 7.111
952	1	2.499	6	15	0	1.920
						Total 1.920
953	15	75.049	21	66	0	73.301
						Total 73.301
954	11	29.632	14	29	0	31.672
						Total 31.672
955	14	53.689	14	32	0	51.784
						Total 51.784
956	11	29.632	14	30	0	32.215
						Total 32.215
957	2	59.600	1	137	0	60.892
						Total 60.892
960	1	12.860	2	70	0	11.410
						Total 11.410
961	5	86.550	9	88	0	82.572
						Total 82.572
962	1	11.940	2	60	0	11.185
						Total 11.185
963	4	5.616	8	67	0	3.833
						Total 3.833
964	1	17.050	13	113	0	18.239
						Total 18.239
965	3	30.787	13	75	0	30.492
						Total 30.492
966	1	4.930	23	76	0	4.712
						Total 4.712
967	1	6.280	13	8	0	5.579
						Total 5.579
968	1	6.350	13	71	0	6.133
						Total 6.133
969	3	36.370	4	9	0	35.634
						Total 35.634
971	10	59.175	13	3	0	55.924
						Total 55.924

Nº Prop	APORTACIONES		ATRIBUCIONES				
	Nº Parc	Supf Total	Pol	Lote	Sub	Superficie	
972	2	10.067	14	17	0	9.748	
						Total	9.748
973	4	33.452	9	67	0	31.130	
						Total	31.130
974	2	17.070	9	58	0	15.708	
						Total	15.708
975	1	3.260	13	2	0	2.956	
						Total	2.956
976	1	14.380	13	74	0	13.715	
						Total	13.715
977	2	11.852	13	111	0	13.090	
						Total	13.090
978	2	11.853	13	112	0	14.017	
						Total	14.017
979	2	10.441	14	18	0	7.824	
						Total	7.824
981	1	5.308	13	114	0	5.600	
						Total	5.600
982	2	13.360	4	81	0	11.066	
						Total	11.066
983	23	160.626	1	3	0	158.807	
						Total	158.807
985	1	34.240	15	1	0	32.242	
						Total	32.242
986	1	24.635	15	2	0	23.410	
						Total	23.410
987	1	14.380	16	13	0	12.641	
						Total	12.641
988	1	8.410	10	65	0	8.122	
						Total	8.122
989	1	15.100	11	32	0	13.137	
						Total	13.137
991	1	10.515	19	18	0	10.509	
						Total	10.509
992	1	10.000	4	24	0	9.944	
						Total	9.944
993	1	11.330	8	40	0	10.505	

Nº Prop	APORTACIONES		ATRIBUCIONES				
	Nº Parc	Supf Total	Pol	Lote	Sub	Superficie	
						Total	10.505
994	2	17.885	8	87	0	13.328	
						Total	13.328
995	1	12.220	16	4	0	11.620	
						Total	11.620
996	2	17.576	8	19	0	17.910	
						Total	17.910
997	4	51.115	9	46	0	45.322	
						Total	45.322
998	1	10.515	8	41	0	10.122	
						Total	10.122
999	3	28.760	16	2	0	27.351	
						Total	27.351
1000	3	33.335	9	57	0	28.452	
						Total	28.452
1001	1	8.850	13	9	0	8.889	
						Total	8.889
1002	4	54.960	15	76	0	55.611	
						Total	55.611
1003	3	53.800	12	11	0	55.646	
						Total	55.646
1004	1	45.090	12	51	0	43.064	
						Total	43.064
1006	7	96.320	10	21	0	92.507	
						Total	92.507
1007	1	8.600	13	33	0	8.772	
						Total	8.772
1008	3	9.165	1	10	0	6.799	
						Total	6.799
1009	3	41.020	1	11	0	39.283	
						Total	39.283
1010	3	25.785	2	13	0	25.643	
						Total	25.643
1011	2	22.680	1	159	0	17.692	
						Total	17.692

Nº Prop	APORTACIONES		ATRIBUCIONES			
	Nº Parc	Supf Total	Pol	Lote	Sub	Superficie
1012	2	22.415	2	27	0	8.401
			4	25	0	12.207
			Total			
1013	1	4.235	1	161	0	3.467
			Total			
1014	2	22.895	1	160	0	23.606
			Total			
1015	3	35.095	9	74	0	30.761
			Total			
1016	1	3.627	4	79	0	3.266
			Total			
1018	13	186.815	4	20	0	99.799
			13	129	0	86.168
			Total			
1019	2	18.740	1	138	0	19.476
			Total			
1020	1	6.140	13	23	0	5.572
			Total			
1021	4	18.040	8	14	0	17.130
			Total			
1022	1	39.920	15	125	0	39.011
			Total			
1023	1	6.920	19	78	0	7.670
			Total			
1024	3	29.810	16	71	0	29.125
			Total			
1025	2	15.220	16	53	0	14.151
			Total			
1026	28	261.478	8	57	0	261.465
			Total			
1027	2	14.830	8	55	0	14.650
			Total			
1028	2	19.000	19	12	0	18.882
			Total			
1030	2	53.385	18	14	0	50.720
			Total			
1031	1	64.941	18	17	0	60.997
			Total			



Nº Prop	APORTACIONES		ATRIBUCIONES			
	Nº Parc	Supf Total	Pol	Lote	Sub	Superficie
			18	18	0	2.237
			Total			
1032	2	60.310	10	53	0	57.300
			Total			
1034	2	7.885	18	33	0	8.138
			Total			
1035	3	57.530	17	85	0	56.337
			Total			
1036	1	5.980	13	22	0	6.204
			Total			
1037	1	11.520	13	136	0	11.497
			Total			
1038	1	1.550	16	6	0	1.500
			Total			
1039	3	15.670	11	68	0	16.838
			Total			
1040	1	9.630	11	69	0	9.298
			Total			
1041	1	25.320	17	22	0	22.021
			Total			
1043	3	55.735	23	56	0	50.579
			Total			
1044	4	76.465	22	29	0	76.307
			Total			
1049	4	58.790	23	122	0	53.509
			Total			
1051	2	37.967	20	3	0	39.831
			Total			
1052	6	108.126	22	25	0	108.746
			Total			
1054	1	168.300	20	56	0	164.588
			Total			
1055	15	190.095	9	97	0	38.850
			14	42	0	144.465
			Total			
1056	2	33.100	13	138	0	35.246
			Total			

Nº Prop	APORTACIONES		ATRIBUCIONES				
	Nº Parc	Supf Total	Pol	Lote	Sub	Superficie	
1057	7	59.855	11	39	0	53.492	
						Total	53.492
1058	5	95.500	11	38	0	90.967	
						Total	90.967
1059	2	5.910	12	55	0	2.197	
			12	56	0	3.707	
						Total	5.904
1060	3	61.890	12	60	0	57.056	
						Total	57.056
1061	1	15.170	14	37	0	15.847	
						Total	15.847
1062	1	25.520	14	40	0	27.036	
						Total	27.036
1063	2	21.630	14	100	0	18.887	
						Total	18.887
1065	1	3.500	12	12	0	3.747	
						Total	3.747
1066	1	10.830	19	11	0	11.065	
						Total	11.065
1067	1	6.460	23	17	0	5.952	
						Total	5.952
1068	3	8.355	20	23	0	7.772	
						Total	7.772
1069	2	2.800	18	32	0	2.775	
						Total	2.775
1070	1	11.880	23	35	0	9.938	
						Total	9.938
1071	1	6.570	23	36	0	7.025	
						Total	7.025
1072	2	10.635	16	44	0	9.198	
						Total	9.198
1073	1	8.040	13	77	0	8.258	
						Total	8.258
1074	1	6.250	13	78	0	5.686	
						Total	5.686
1075	1	20.630	13	56	0	19.487	
						Total	19.487

Nº Prop	APORTACIONES		ATRIBUCIONES				
	Nº Parc	Supf Total	Pol	Lote	Sub	Superficie	
1076	2	28.800	18	41	0	27.405	
						Total	27.405
1078	1	17.980	9	19	0	16.990	
						Total	16.990
1079	1	1.720	14	51	0	1.588	
						Total	1.588
1081	2	13.540	18	74	0	11.712	
						Total	11.712
1083	2	51.745	9	51	0	52.407	
						Total	52.407
1084	1	45.840	15	139	0	43.473	
						Total	43.473
1085	2	14.880	2	42	0	14.489	
						Total	14.489
1086	2	17.107	2	43	0	16.205	
						Total	16.205
1087	2	17.810	2	44	0	17.513	
						Total	17.513
1088	2	16.900	2	45	0	14.788	
						Total	14.788
1089	1	11.485	9	50	0	10.777	
						Total	10.777
1090	7	84.623	2	51	0	80.150	
						Total	80.150
1092	2	18.020	2	49	0	16.487	
						Total	16.487
1093	3	34.040	1	25	0	31.940	
						Total	31.940
1094	6	88.220	4	44	0	84.100	
						Total	84.100
1095	1	47.230	3	15	0	44.911	
						Total	44.911
1096	2	46.430	3	50	0	43.719	
						Total	43.719
1098	1	34.060	17	66	0	34.158	
						Total	34.158



Nº Prop	APORTACIONES		ATRIBUCIONES			
	Nº Parc	Supf Total	Pol	Lote	Sub	Superficie
1099	4	56.325	4	72	0	50.228
						Total 50.228
1101	4	18.190	23	107	0	19.228
						Total 19.228
1102	1	22.515	23	60	0	21.423
						Total 21.423
1103	4	289.942	21	28	0	260.522
						Total 260.522
1104	2	23.885	17	87	0	25.229
						Total 25.229
1105	1	4.930	13	47	0	4.780
						Total 4.780
1106	1	10.840	5	74	0	10.341
						Total 10.341
1107	4	114.913	22	31	0	83.584
			23	64	0	31.722
						Total 115.306
1108	2	21.300	10	64	0	20.858
						Total 20.858
1110	1	22.405	23	26	0	21.569
						Total 21.569
1113	1	4.000	9	54	0	4.134
						Total 4.134
1117	1	7.315	18	10	0	7.310
						Total 7.310
1119	1	9.100	5	59	0	9.388
						Total 9.388
1120	3	66.482	10	4	0	386
			10	5	0	64.337
						Total 64.723
1121	6	109.660	9	5	0	103.610
						Total 103.610
1122	1	18.830	9	6	0	16.284
						Total 16.284
1123	4	80.258	9	18	0	82.307
						Total 82.307
1124	4	62.120	9	7	0	60.299

Nº Prop	APORTACIONES		ATRIBUCIONES			
	Nº Parc	Supf Total	Pol	Lote	Sub	Superficie
						Total 60.299
1125	3	53.220	9	8	0	48.847
						Total 48.847
1126	1	21.190	1	146	0	20.060
						Total 20.060
1127	9	81.340	2	10	0	79.686
						Total 79.686
1129	4	29.001	5	20	0	25.560
						Total 25.560
1130	4	39.149	5	18	0	35.711
						Total 35.711
1131	4	29.320	5	19	0	25.853
						Total 25.853
1132	2	49.580	8	92	0	57.230
						Total 57.230
1133	8	71.090	4	68	0	66.232
						Total 66.232
1134	2	23.020	12	54	0	22.100
						Total 22.100
1135	1	23.250	9	83	0	20.520
						Total 20.520
1136	1	28.550	15	122	0	27.388
						Total 27.388
1137	2	28.550	15	120	0	27.690
						Total 27.690
1138	1	20.485	18	55	0	19.444
						Total 19.444
1140	1	9.010	4	50	0	7.744
						Total 7.744
1141	2	25.585	7	4	0	23.243
						Total 23.243
1143	2	40.790	6	41	0	37.790
						Total 37.790
1144	1	24.750	6	40	0	23.520
						Total 23.520
1145	6	154.600	6	48	0	146.382
						Total 146.382

 Junta de Castilla y León Consejería de Agricultura y Ganadería Dirección General de Producción Agraria y Desarrollo Rural	 INSTITUTO TECNOLÓGICO AGRARIO Junta de Castilla y León Consejería de Agricultura y Ganadería	ZONA : CANAL DEL PÁRAMO ALTO- DEMARCACIÓN 2	RELACIÓN POR NÚMERO DE PROPIETARIO DE ATRIBUCIONES
		MUNICIPIOS..... : VARIOS	
		PROVINCIA : LEÓN	
		FASE..... : ACUERDO	

Nº Prop	APORTACIONES		ATRIBUCIONES			
	Nº Parc	Supf Total	Pol	Lote	Sub	Superficie
1146	3	29.884	14	9	0	24.340
			16	30	0	4.891
Total						29.231
1147	5	87.585	10	22	0	89.226
			Total			
1148	2	28.930	10	23	0	29.500
			Total			
1149	2	19.276	7	5	0	18.320
			Total			
1151	1	5.240	6	49	0	4.888
			Total			
1152	1	13.790	11	54	0	14.058
			Total			
1153	2	20.820	4	27	0	19.328
			Total			
1154	1	27.350	11	31	0	26.256
			Total			
1155	4	49.490	11	30	0	47.947
			Total			
1156	2	43.170	14	16	0	18.295
			16	3	0	20.678
Total						38.973
1157	5	63.320	11	29	0	61.348
			Total			
1158	1	15.020	11	28	0	13.025
			Total			
1159	2	50.430	11	33	0	47.111
			Total			
1160	1	22.060	10	24	0	21.138
			Total			
1164	2	19.060	19	68	0	18.149
			Total			
1165	2	17.230	13	28	0	16.317
			Total			
1166	1	9.930	13	29	0	10.497
			Total			
1167	1	4.880	8	20	0	4.927

Nº Prop	APORTACIONES		ATRIBUCIONES			
	Nº Parc	Supf Total	Pol	Lote	Sub	Superficie
Total						4.927
1169	2	13.460	19	10	0	13.152
			Total			
1170	2	31.300	19	8	0	30.785
			Total			
1172	1	15.520	20	4	0	14.579
			Total			
1174	3	13.080	23	1	0	13.582
			Total			
1175	1	2.626	13	90	0	2.233
			Total			
1176	2	11.010	20	36	0	10.232
			Total			
1177	1	5.800	20	35	0	5.677
			Total			
1178	7	42.700	20	2	0	44.609
			Total			
1179	3	11.500	8	29	0	10.303
			Total			
1180	2	9.200	13	97	0	9.297
			Total			
1181	1	14.280	9	32	0	14.151
			Total			
1182	2	17.080	13	98	0	17.442
			Total			
1183	1	10.060	3	30	0	9.160
			Total			
1184	3	33.990	3	1	0	35.233
			Total			
1186	5	4.338	8	4	0	2.389
			Total			
1188	4	42.725	16	5	0	37.620
			Total			
1189	3	21.957	1	9	0	18.295
			Total			
1190	2	10.973	1	115	0	9.583
			Total			

 Junta de Castilla y León Consejería de Agricultura y Ganadería Dirección General de Producción Agraria y Desarrollo Rural	 INSTITUTO TECNOLÓGICO AGRARIO Junta de Castilla y León Consejería de Agricultura y Ganadería	ZONA : CANAL DEL PÁRAMO ALTO- DEMARCACIÓN 2	RELACIÓN POR NÚMERO DE PROPIETARIO DE ATRIBUCIONES
		MUNICIPIOS..... : VARIOS	
		PROVINCIA : LEÓN	
		FASE..... : ACUERDO	

Nº Prop	APORTACIONES		ATRIBUCIONES			
	Nº Parc	Supf Total	Pol	Lote	Sub	Superficie
1191	5	78.310	14	26	0	24.491
			16	8	0	49.384
Total						73.875
1192	3	22.800	13	49	0	21.855
			Total			
1193	3	11.600	13	48	0	11.111
			Total			
1194	3	27.209	8	10	0	26.454
			Total			
1195	3	10.610	1	90	0	9.889
			Total			
1196	1	25.000	1	1	0	26.432
			Total			
1197	2	21.535	22	23	0	20.597
			Total			
1198	2	47.335	22	24	0	40.065
			Total			
1199	1	6.260	5	89	0	4.970
			Total			
1200	1	8.220	5	88	0	6.100
			Total			
1206	3	10.141	1	89	0	7.884
			Total			
1207	2	11.675	1	163	0	9.644
			Total			
1208	2	14.675	16	69	0	14.649
			Total			
1209	9	86.965	14	79	0	76.407
			17	73	0	5.780
Total						82.187
1211	1	11.160	19	83	0	11.160
			Total			
1212	1	9.040	1	18	0	9.347
			Total			
1214	1	667	23	6	0	356
			Total			
1216	2	10.380	19	52	0	9.779

Nº Prop	APORTACIONES		ATRIBUCIONES			
	Nº Parc	Supf Total	Pol	Lote	Sub	Superficie
Total						9.779
1217	1	16.675	23	3	0	16.289
			Total			
1219	2	23.085	17	61	0	20.918
			Total			
1220	1	11.655	23	32	0	11.050
			Total			
1221	3	29.100	19	61	0	27.663
			Total			
1222	1	19.100	1	19	0	19.259
			Total			
1223	2	3.055	8	69	0	2.777
			Total			
1224	2	4.229	1	17	0	2.459
			Total			
1225	5	34.030	1	136	0	34.129
			Total			
1226	1	2.200	1	135	0	2.640
			Total			
1229	8	49.815	1	97	0	46.050
			Total			
1230	2	20.390	1	105	0	18.830
			Total			
1232	1	2.325	23	93	0	2.637
			Total			
1233	1	32.220	5	87	0	31.594
			Total			
1234	2	23.470	5	27	0	22.356
			Total			
1235	6	89.445	12	43	0	89.030
			Total			
1236	2	25.170	12	47	0	25.556
			Total			
1237	3	71.080	7	7	0	61.639
			Total			

ZONA: CANAL DEL PÁRAMO ALTO- DEMARCACIÓN 2

MUNICIPIOS.....: VARIOS

PROVINCIA.....: LEÓN

FASE.....: ACUERDO

RELACIÓN POR
NÚMERO DE
PROPIETARIO DE
ATRIBUCIONES

Nº Prop	APORTACIONES		ATRIBUCIONES			
	Nº Parc	Supf Total	Pol	Lote	Sub	Superficie
1238	13	329.475	5	22	0	87.776
			7	8	0	239.276
Total						327.052
1239	2	27.480	12	45	0	25.501
			Total			
1240	6	120.335	6	31	0	107.528
			Total			
1241	1	7.730	17	59	0	6.881
			Total			
1243	2	7.250	21	34	0	8.447
			Total			
1244	4	49.920	15	111	0	46.846
			Total			
1245	1	26.550	11	40	0	23.253
			Total			
1246	1	12.330	18	8	0	11.941
			Total			
1247	1	10.300	14	49	0	9.715
			Total			
1248	5	35.314	14	48	0	38.294
			Total			
1249	1	1.200	14	50	0	1.278
			Total			
1250	3	52.815	14	47	0	48.591
			Total			
1251	2	5.260	21	35	0	6.533
			Total			
1254	6	42.650	12	27	0	40.522
			Total			
1255	1	11.900	12	28	0	12.567
			Total			
1256	3	29.350	21	81	0	28.162
			Total			
1257	1	8.800	17	55	0	8.370
			Total			
1258	1	8.800	17	53	0	8.504
			Total			



Nº Prop	APORTACIONES		ATRIBUCIONES			
	Nº Parc	Supf Total	Pol	Lote	Sub	Superficie
1259	4	60.780	15	51	0	57.697
			Total			
1260	4	49.555	15	67	0	46.195
			Total			
1261	2	24.800	16	9	0	22.271
			Total			
1262	4	34.640	21	5	0	37.116
			Total			
1263	8	62.740	21	6	0	64.802
			Total			
1264	1	17.220	1	147	0	19.984
			Total			
1265	2	19.500	3	10	0	18.300
			Total			
1266	2	20.710	15	28	0	18.920
			Total			
1267	3	29.290	4	82	0	25.105
			Total			
1268	2	17.015	3	3	0	17.199
			Total			
1269	2	6.500	15	30	0	5.115
			Total			
1270	1	11.800	15	31	0	9.110
			Total			
1271	1	12.460	3	4	0	13.080
			Total			
1272	2	23.020	4	18	0	21.146
			Total			
1273	1	28.110	9	15	0	28.431
			Total			
1274	1	15.570	9	14	0	14.962
			Total			
1275	3	63.970	14	28	0	67.623
			Total			
1277	2	33.760	4	19	0	32.633
			Total			

Nº Prop	APORTACIONES		ATRIBUCIONES				
	Nº Parc	Supf Total	Pol	Lote	Sub	Superficie	
1280	1	25.000	15	26	0	23.567	
						Total	23.567
1281	2	20.940	14	25	0	19.490	
						Total	19.490
1282	4	52.335	9	42	0	47.474	
						Total	47.474
1284	1	8.620	10	18	0	8.267	
						Total	8.267
1285	1	7.870	2	48	0	6.950	
						Total	6.950
1286	3	26.880	2	47	0	23.189	
						Total	23.189
1287	10	134.280	21	1	0	143.433	
						Total	143.433
1288	6	135.250	21	7	0	138.526	
						Total	138.526
1289	2	24.427	4	28	0	21.453	
						Total	21.453
1290	2	36.040	18	62	0	35.194	
						Total	35.194
1291	8	114.030	15	95	0	50.392	
			17	33	0	57.699	
						Total	108.091
1292	3	13.703	15	20	0	13.403	
						Total	13.403
1293	1	29.650	15	82	0	28.106	
						Total	28.106
1294	3	63.190	15	81	0	68.590	
						Total	68.590
1295	5	97.035	15	80	0	90.477	
						Total	90.477
1296	1	8.650	15	85	0	7.008	
						Total	7.008
1297	3	42.650	15	89	0	44.076	
						Total	44.076
1298	1	1.723	15	19	0	1.755	
						Total	1.755

Nº Prop	APORTACIONES		ATRIBUCIONES				
	Nº Parc	Supf Total	Pol	Lote	Sub	Superficie	
1300	1	10.000	15	86	0	10.094	
						Total	10.094
1301	1	10.180	15	87	0	10.245	
						Total	10.245
1302	2	11.592	15	14	0	11.671	
						Total	11.671
1303	2	14.393	15	15	0	13.203	
						Total	13.203
1304	2	28.700	15	88	0	28.046	
						Total	28.046
1305	1	6.260	15	84	0	6.328	
						Total	6.328
1307	1	5.080	2	54	0	4.444	
						Total	4.444
1308	1	26.340	21	19	0	25.851	
						Total	25.851
1309	1	11.020	15	110	0	9.198	
						Total	9.198
1310	1	19.800	15	129	0	18.822	
						Total	18.822
1312	2	13.702	15	17	0	14.507	
						Total	14.507
1315	3	27.280	4	89	0	23.415	
						Total	23.415
1317	1	16.908	15	128	0	15.179	
						Total	15.179
1318	4	68.300	21	4	0	69.684	
						Total	69.684
1319	8	88.858	15	130	0	82.976	
						Total	82.976
1320	3	52.150	15	24	0	49.605	
						Total	49.605
1321	2	57.090	10	37	0	55.769	
						Total	55.769
1322	7	73.343	23	68	0	42.544	
			23	70	0	31.159	
						Total	73.703

Nº Prop	APORTACIONES		ATRIBUCIONES				
	Nº Parc	Supf Total	Pol	Lote	Sub	Superficie	
1324	8	164.282	11	72	0	153.529	
						Total	153.529
1325	2	17.878	11	73	0	14.953	
						Total	14.953
1328	1	8.070	18	12	0	7.809	
						Total	7.809
1329	1	12.545	14	54	0	13.386	
						Total	13.386
1330	1	15.884	18	7	0	15.091	
						Total	15.091
1331	16	129.420	8	78	0	132.197	
						Total	132.197
1332	1	26.980	13	115	0	29.574	
						Total	29.574
1334	3	29.160	13	68	0	26.903	
						Total	26.903
1335	4	31.270	11	43	0	31.490	
						Total	31.490
1336	1	6.000	19	4	0	5.343	
						Total	5.343
1337	3	36.710	19	28	0	36.402	
						Total	36.402
1339	2	12.125	1	27	0	12.836	
						Total	12.836
1340	2	29.390	1	26	0	29.901	
						Total	29.901
1341	1	7.990	19	2	0	7.314	
						Total	7.314
1342	1	1.010	21	47	0	966	
						Total	966
1343	1	860	21	48	0	823	
						Total	823
1346	2	27.317	9	44	0	27.254	
						Total	27.254
1347	3	33.807	9	45	0	32.549	
						Total	32.549
1348	2	27.316	9	43	0	26.252	

Nº Prop	APORTACIONES		ATRIBUCIONES				
	Nº Parc	Supf Total	Pol	Lote	Sub	Superficie	
						Total	26.252
1350	1	15.884	18	6	0	15.090	
						Total	15.090
1352	1	19.760	14	94	0	18.831	
						Total	18.831
1353	2	25.850	21	23	0	24.538	
						Total	24.538
1356	1	16.070	2	58	0	16.542	
						Total	16.542
1357	4	70.080	2	57	0	65.564	
						Total	65.564
1358	3	60.970	10	51	0	63.413	
						Total	63.413
1359	4	44.260	5	80	0	42.486	
						Total	42.486
1361	1	23.580	14	55	0	20.818	
						Total	20.818
1362	3	32.610	21	46	0	34.367	
						Total	34.367
1363	4	34.270	18	58	0	32.572	
						Total	32.572
1364	2	7.465	18	59	0	7.100	
						Total	7.100
1366	1	287	1	113	0	156	
						Total	156
1367	3	11.660	8	8	0	11.909	
						Total	11.909
1368	1	26.410	11	19	0	24.699	
						Total	24.699
1369	9	90.470	13	80	0	83.931	
						Total	83.931
1370	6	37.221	13	81	0	32.889	
						Total	32.889
1371	2	9.620	13	88	0	9.474	
						Total	9.474
1372	1	15.150	8	62	0	15.360	
						Total	15.360



 Junta de Castilla y León Consejería de Agricultura y Ganadería Dirección General de Producción Agraria y Desarrollo Rural	 INSTITUTO TECNOLÓGICO AGRARIO Junta de Castilla y León Consejería de Agricultura y Ganadería	ZONA : CANAL DEL PÁRAMO ALTO- DEMARCACIÓN 2	RELACIÓN POR NÚMERO DE PROPIETARIO DE ATRIBUCIONES
		MUNICIPIOS..... : VARIOS	
		PROVINCIA : LEÓN	
		FASE..... : ACUERDO	

Nº Prop	APORTACIONES		ATRIBUCIONES			
	Nº Parc	Supf Total	Pol	Lote	Sub	Superficie
1373	2	19.070	2	55	0	17.113
Total						17.113
1374	3	33.310	2	56	0	31.569
Total						31.569
1375	2	5.518	1	23	0	5.389
Total						5.389
1376	1	4.050	8	2	0	3.167
Total						3.167
1377	1	6.090	20	24	0	4.181
Total						4.181
1378	2	5.260	8	43	0	4.123
Total						4.123
1379	1	31.600	3	16	0	30.338
Total						30.338
1380	1	14.570	3	17	0	14.500
Total						14.500
1381	4	15.796	8	15	0	15.370
Total						15.370
1383	2	15.030	19	58	0	14.576
Total						14.576
1385	4	61.125	23	83	0	61.559
Total						61.559
1386	3	31.860	22	27	0	34.092
Total						34.092
1387	1	22.000	22	12	0	23.745
Total						23.745
1388	1	22.000	22	18	0	21.568
Total						21.568
1389	2	23.720	22	7	0	19.040
Total						19.040
1390	1	31.720	22	16	0	23.568
Total						23.568
1392	1	21.440	13	92	0	21.452
Total						21.452
1393	2	23.780	13	93	0	21.967
Total						21.967
1394	2	41.890	21	25	0	39.546

Nº Prop	APORTACIONES		ATRIBUCIONES			
	Nº Parc	Supf Total	Pol	Lote	Sub	Superficie
Total						39.546
1397	1	2.980	13	11	0	2.858
Total						2.858
1398	1	5.350	13	37	0	4.908
Total						4.908
1399	1	8.980	13	12	0	8.199
Total						8.199
1401	2	51.644	22	8	0	49.070
Total						49.070
1402	3	62.679	22	9	0	58.245
Total						58.245
1403	7	69.950	20	41	0	67.994
Total						67.994
1404	1	13.845	16	62	0	13.156
Total						13.156
1405	2	59.510	6	7	0	51.777
Total						51.777
1406	5	60.560	4	55	0	56.470
Total						56.470
1407	0	0	2	11	0	82.289
			4	17	0	6.236
Total						88.525
1408	1	14.970	3	60	0	13.984
Total						13.984
1410	1	2.500	23	84	0	2.561
Total						2.561
1411	1	12.260	13	20	0	10.988
Total						10.988
1412	3	15.300	13	19	0	14.881
Total						14.881
1413	4	17.590	13	18	0	15.335
Total						15.335
1414	2	17.960	16	56	0	18.563
Total						18.563
1415	4	31.417	16	57	0	33.229
Total						33.229



Nº Prop	APORTACIONES		ATRIBUCIONES				
	Nº Parc	Supf Total	Pol	Lote	Sub	Superficie	
1416	1	5.680	13	10	0	5.199	
						Total	5.199
1418	1	11.000	12	46	0	10.467	
						Total	10.467
1419	1	11.260	13	89	0	9.754	
						Total	9.754
1420	1	5.005	13	70	0	5.162	
						Total	5.162
1421	1	32.190	7	20	0	29.733	
						Total	29.733
1422	1	26.410	6	16	0	24.904	
						Total	24.904
1423	2	21.800	7	18	0	19.867	
						Total	19.867
1424	1	20.755	6	12	0	19.961	
						Total	19.961
1425	1	10.750	6	11	0	9.265	
						Total	9.265
1426	1	18.720	7	19	0	17.410	
						Total	17.410
1427	2	6.685	1	8	0	6.715	
						Total	6.715
1428	2	7.319	8	76	0	6.726	
						Total	6.726
1429	3	8.979	1	22	0	7.500	
						Total	7.500
1430	1	5.130	1	21	0	5.111	
						Total	5.111
1431	5	14.119	1	20	0	12.667	
						Total	12.667
1432	1	4.610	20	17	0	4.630	
						Total	4.630
1433	2	19.680	2	12	0	20.389	
						Total	20.389
1434	3	78.565	17	76	0	75.394	
						Total	75.394
1435	1	23.630	17	84	0	20.571	

Nº Prop	APORTACIONES		ATRIBUCIONES				
	Nº Parc	Supf Total	Pol	Lote	Sub	Superficie	
						Total	20.571
1436	1	10.380	18	64	0	10.271	
						Total	10.271
1437	1	10.170	16	67	0	10.858	
						Total	10.858
1438	1	8.610	16	66	0	9.100	
						Total	9.100
1439	2	22.610	15	135	0	21.962	
						Total	21.962
1440	2	22.340	11	45	0	21.830	
						Total	21.830
1441	1	6.395	15	70	0	5.518	
						Total	5.518
1442	4	45.270	15	72	0	42.296	
						Total	42.296
1443	3	17.010	15	73	0	14.895	
						Total	14.895
1444	1	23.555	15	101	0	23.550	
						Total	23.550
1445	1	44.490	15	103	0	42.270	
						Total	42.270
1446	1	24.780	23	20	0	23.544	
						Total	23.544
1447	1	18.285	12	62	0	19.592	
						Total	19.592
1448	11	79.840	12	64	0	81.121	
						Total	81.121
1450	2	40.540	17	56	0	38.386	
						Total	38.386
1451	3	69.290	17	52	0	66.304	
						Total	66.304
1452	2	18.020	3	49	0	17.968	
						Total	17.968
1453	8	81.265	2	14	0	83.010	
						Total	83.010
1454	2	29.780	4	12	0	27.902	
						Total	27.902

 Junta de Castilla y León Consejería de Agricultura y Ganadería Dirección General de Producción Agraria y Desarrollo Rural	 INSTITUTO TECNOLÓGICO AGRARIO Junta de Castilla y León Consejería de Agricultura y Ganadería	ZONA : CANAL DEL PÁRAMO ALTO- DEMARCACIÓN 2	RELACIÓN POR NÚMERO DE PROPIETARIO DE ATRIBUCIONES
		MUNICIPIOS : VARIOS	
		PROVINCIA : LEÓN	
		FASE : ACUERDO	



Nº Prop	APORTACIONES		ATRIBUCIONES			
	Nº Parc	Supf Total	Pol	Lote	Sub	Superficie
1455	2	18.320	3	24	0	15.250
Total						15.250
1456	1	16.940	3	25	0	16.300
Total						16.300
1457	1	12.100	3	29	0	11.510
Total						11.510
1459	2	19.790	21	65	0	19.778
Total						19.778
1460	1	9.226	4	59	0	9.181
Total						9.181
1461	3	28.300	2	4	0	29.025
Total						29.025
1462	3	28.320	2	3	0	31.895
Total						31.895
1463	4	71.645	18	46	0	67.956
Total						67.956
1464	2	10.090	18	45	0	8.789
Total						8.789
1466	1	46.150	11	24	0	45.111
Total						45.111
1467	1	40.000	11	23	0	39.448
Total						39.448
1469	1	33.440	11	22	0	30.783
Total						30.783
1470	1	10.145	2	78	0	9.389
Total						9.389
1471	3	32.630	2	79	0	31.912
Total						31.912
1472	2	52.030	16	33	0	51.104
Total						51.104
1473	4	62.600	17	16	0	60.451
Total						60.451
1474	2	8.155	11	70	0	7.891
Total						7.891
1477	7	84.930	3	45	0	34.605
			3	59	0	43.463
Total						78.068

Nº Prop	APORTACIONES		ATRIBUCIONES			
	Nº Parc	Supf Total	Pol	Lote	Sub	Superficie
1478	3	51.030	2	22	0	49.531
Total						49.531
1479	2	29.980	4	40	0	26.417
Total						26.417
1480	2	28.590	1	157	0	26.369
Total						26.369
1481	3	27.640	1	149	0	29.048
Total						29.048
1482	5	38.493	17	57	0	18.000
			21	83	0	18.476
Total						36.476
1483	9	118.605	11	25	0	122.695
Total						122.695
1484	13	143.305	11	26	0	147.258
Total						147.258
1485	3	32.530	11	27	0	32.204
Total						32.204
1486	1	11.620	15	27	0	11.095
Total						11.095
1488	2	19.690	16	14	0	18.876
Total						18.876
1490	1	17.550	7	11	0	16.434
Total						16.434
1491	2	29.700	14	98	0	25.627
Total						25.627
1492	3	44.250	14	97	0	40.446
Total						40.446
1493	3	34.265	18	24	0	36.222
Total						36.222
1494	1	18.570	4	64	0	18.168
Total						18.168
1495	2	37.200	4	60	0	36.903
Total						36.903
1496	1	6.430	4	61	0	6.254
Total						6.254
1498	1	31.440	14	27	0	29.110
Total						29.110

 Junta de Castilla y León Consejería de Agricultura y Ganadería Dirección General de Producción Agraria y Desarrollo Rural	 INSTITUTO TECNOLÓGICO AGRARIO Junta de Castilla y León Consejería de Agricultura y Ganadería	ZONA : CANAL DEL PÁRAMO ALTO- DEMARCACIÓN 2	RELACIÓN POR NÚMERO DE PROPIETARIO DE ATRIBUCIONES
		MUNICIPIOS : VARIOS	
		PROVINCIA : LEÓN	
		FASE : ACUERDO	

Nº Prop	APORTACIONES		ATRIBUCIONES			
	Nº Parc	Supf Total	Pol	Lote	Sub	Superficie
1500	4	69.990	14	69	0	62.588
Total						62.588
1502	4	69.120	14	57	0	67.441
Total						67.441
1503	4	51.170	4	4	0	47.600
Total						47.600
1505	3	34.230	14	41	0	36.511
Total						36.511
1506	1	10.000	15	22	0	8.853
Total						8.853
1507	2	19.725	1	148	0	21.748
Total						21.748
1508	4	49.930	4	1	0	45.926
Total						45.926
1509	2	20.270	2	76	0	18.366
Total						18.366
1510	5	60.570	2	77	0	59.353
Total						59.353
1511	2	25.480	2	23	0	26.756
Total						26.756
1512	3	45.480	14	83	0	40.419
Total						40.419
1513	1	20.620	15	21	0	18.122
Total						18.122
1514	2	6.850	14	84	0	6.644
Total						6.644
1515	1	12.250	15	18	0	11.691
Total						11.691
1516	1	19.130	15	16	0	18.130
Total						18.130
1517	1	4.614	4	62	0	4.690
Total						4.690
1518	3	52.000	14	85	0	49.759
Total						49.759
1519	2	29.820	1	156	0	29.079
Total						29.079
1520	4	77.690	15	11	0	72.000

Nº Prop	APORTACIONES		ATRIBUCIONES			
	Nº Parc	Supf Total	Pol	Lote	Sub	Superficie
Total						72.000
1521	3	50.600	4	47	0	49.356
Total						49.356
1522	7	135.190	5	16	0	135.339
Total						135.339
1523	1	5.330	12	24	0	4.970
Total						4.970
1525	7	180.690	9	64	0	168.582
Total						168.582
1526	1	20.810	2	63	0	19.752
Total						19.752
1528	1	20.200	15	35	0	15.679
Total						15.679
1529	2	8.840	14	103	0	8.200
Total						8.200
1530	3	47.650	6	50	0	38.766
Total						38.766
1531	3	35.770	9	92	0	34.764
Total						34.764
1532	1	16.040	18	23	0	16.033
Total						16.033
1535	2	11.185	12	22	0	13.279
Total						13.279
1537	2	21.090	17	14	0	20.040
Total						20.040
1538	1	13.640	12	25	0	12.154
Total						12.154
1540	3	22.905	17	4	0	21.207
Total						21.207
1544	2	24.290	7	12	0	25.963
Total						25.963
1545	1	720	18	31	0	700
Total						700
1546	2	8.460	19	59	0	8.050
Total						8.050
1547	1	9.700	19	60	0	10.112
Total						10.112



 Junta de Castilla y León Consejería de Agricultura y Ganadería Dirección General de Producción Agraria y Desarrollo Rural	 INSTITUTO TECNOLÓGICO AGRARIO Junta de Castilla y León Consejería de Agricultura y Ganadería	ZONA : CANAL DEL PÁRAMO ALTO- DEMARCACIÓN 2	RELACIÓN POR NÚMERO DE PROPIETARIO DE ATRIBUCIONES
		MUNICIPIOS..... : VARIOS	
		PROVINCIA : LEÓN	
		FASE..... : ACUERDO	

Nº Prop	APORTACIONES		ATRIBUCIONES			
	Nº Parc	Supf Total	Pol	Lote	Sub	Superficie
1548	5	62.480	12	69	0	60.853
Total						60.853
1549	2	9.580	18	3	0	5.444
			18	63	0	3.852
Total						9.296
1550	2	24.570	4	16	0	24.538
Total						24.538
1552	8	89.260	2	15	0	89.835
Total						89.835
1554	11	118.950	4	67	0	111.035
Total						111.035
1556	3	25.120	19	5	0	25.105
Total						25.105
1557	1	5.447	1	127	0	6.137
Total						6.137
1558	1	17.570	4	36	0	18.455
Total						18.455
1559	3	41.220	9	21	0	39.647
Total						39.647
1560	2	15.810	9	22	0	15.141
Total						15.141
1561	2	18.650	4	70	0	16.414
Total						16.414
1562	9	70.970	4	6	0	2.650
			4	69	0	60.869
Total						63.519
1563	5	46.827	4	5	0	41.388
Total						41.388
1565	4	18.440	13	86	0	18.788
Total						18.788
1566	1	11.840	19	17	0	11.883
Total						11.883
1567	2	36.000	2	19	0	33.072
Total						33.072
1568	5	42.820	9	20	0	41.698
Total						41.698
1569	2	18.335	17	68	0	18.755

Nº Prop	APORTACIONES		ATRIBUCIONES			
	Nº Parc	Supf Total	Pol	Lote	Sub	Superficie
Total						18.755
1570	1	18.130	17	67	0	17.853
Total						17.853
1571	1	5.220	21	32	0	6.069
Total						6.069
1572	1	25.530	12	21	0	24.732
Total						24.732
1573	1	10.780	16	35	0	9.483
Total						9.483
1574	3	17.240	21	30	0	17.549
Total						17.549
1575	3	44.535	21	31	0	46.701
Total						46.701
1577	5	205.740	11	11	0	197.989
Total						197.989
1579	1	12.530	14	35	0	11.520
Total						11.520
1580	1	13.380	15	38	0	12.660
Total						12.660
1581	2	11.150	8	32	0	11.197
Total						11.197
1582	38	495.925	9	17	0	231.677
			9	80	0	27.107
			13	107	0	228.973
Total						487.757
1583	1	878	1	65	0	544
Total						544
1584	8	145.770	15	71	0	57.521
			19	84	0	83.053
Total						140.574
1585	1	23.840	21	3	0	19.080
Total						19.080
1588	2	31.970	15	25	0	30.147
Total						30.147
1589	1	24.635	15	3	0	23.410
Total						23.410



Nº Prop	APORTACIONES		ATRIBUCIONES			
	Nº Parc	Supf Total	Pol	Lote	Sub	Superficie
1593	1	10.000	9	94	0	9.806
						Total 9.806
1594	2	24.360	15	5	0	20.545
						Total 20.545
1596	2	32.400	14	73	0	30.516
						Total 30.516
1597	1	10.535	15	102	0	10.025
						Total 10.025
1600	2	34.490	16	58	0	34.521
						Total 34.521
1601	2	32.610	15	74	0	32.341
						Total 32.341
1604	2	33.670	14	8	0	34.716
						Total 34.716
1606	1	13.000	15	124	0	12.935
						Total 12.935
1607	3	41.580	15	117	0	38.029
						Total 38.029
1608	2	18.500	17	28	0	17.585
						Total 17.585
1609	1	11.325	21	58	0	11.901
						Total 11.901
1611	1	26.195	17	29	0	24.892
						Total 24.892
1613	1	10.786	4	29	0	9.430
						Total 9.430
1614	4	16.059	8	3	0	15.150
						Total 15.150
1616	6	76.055	1	72	0	76.004
						Total 76.004
1617	1	2.482	1	49	0	2.401
						Total 2.401
1618	4	37.160	1	12	0	35.779
						Total 35.779
1619	2	5.048	1	106	0	3.939
						Total 3.939
1620	2	683	1	54	0	676

Nº Prop	APORTACIONES		ATRIBUCIONES			
	Nº Parc	Supf Total	Pol	Lote	Sub	Superficie
						Total 676
1621	1	13.140	1	107	0	12.723
						Total 12.723
1622	2	13.482	1	108	0	13.077
						Total 13.077
1623	1	3.493	1	52	0	3.421
						Total 3.421
1624	1	742	1	53	0	736
						Total 736
1625	1	2.400	6	1	0	2.000
						Total 2.000
1626	1	14.300	4	39	0	13.888
						Total 13.888
1628	1	5.990	8	45	0	5.635
						Total 5.635
1629	1	9.200	1	13	0	9.141
						Total 9.141
1630	1	14.620	8	75	0	14.096
						Total 14.096
1631	1	15.000	14	93	0	14.200
						Total 14.200
1632	3	40.550	14	45	0	32.837
						Total 32.837
1633	7	77.251	2	7	0	76.463
						Total 76.463
1634	6	110.980	22	45	0	113.650
						Total 113.650
1635	2	49.690	6	19	0	47.519
						Total 47.519
1636	1	29.760	8	91	0	29.983
						Total 29.983
1637	3	62.370	6	9	0	57.584
						Total 57.584
1638	3	23.410	4	11	0	21.326
						Total 21.326
1639	2	24.360	9	75	0	21.848
						Total 21.848

 Junta de Castilla y León Consejería de Agricultura y Ganadería Dirección General de Producción Agraria y Desarrollo Rural	 INSTITUTO TECNOLÓGICO AGRARIO Junta de Castilla y León Consejería de Agricultura y Ganadería	ZONA : CANAL DEL PÁRAMO ALTO- DEMARCACIÓN 2	RELACIÓN POR NÚMERO DE PROPIETARIO DE ATRIBUCIONES
		MUNICIPIOS..... : VARIOS	
		PROVINCIA : LEÓN	
		FASE..... : ACUERDO	



Nº Prop	APORTACIONES		ATRIBUCIONES			
	Nº Parc	Supf Total	Pol	Lote	Sub	Superficie
1640	1	17.000	19	64	0	16.083
Total						16.083
1641	5	75.660	4	78	0	70.370
Total						70.370
1642	4	68.485	9	35	0	66.474
Total						66.474
1645	1	24.080	2	72	0	22.889
Total						22.889
1646	7	101.590	2	73	0	91.428
Total						91.428
1647	1	14.050	21	24	0	14.559
Total						14.559
1648	2	13.420	21	22	0	15.442
Total						15.442
1649	6	54.180	9	86	0	52.075
Total						52.075
1650	4	56.410	4	80	0	52.632
Total						52.632
1651	2	57.670	5	35	0	53.135
Total						53.135
1652	3	52.860	5	56	0	50.239
Total						50.239
1653	6	101.495	2	21	0	101.337
Total						101.337
1654	6	86.605	6	17	0	81.001
Total						81.001
1655	5	60.525	5	33	0	58.965
Total						58.965
1656	2	23.900	10	30	0	21.640
Total						21.640
1657	3	24.300	10	31	0	22.850
Total						22.850
1658	1	15.400	5	38	0	16.466
Total						16.466
1659	1	14.030	5	36	0	14.312
Total						14.312
1660	1	16.300	5	37	0	15.266

Nº Prop	APORTACIONES		ATRIBUCIONES			
	Nº Parc	Supf Total	Pol	Lote	Sub	Superficie
Total						15.266
1661	2	30.340	10	29	0	28.831
Total						28.831
1662	1	8.990	5	34	0	8.219
Total						8.219
1663	1	12.020	12	5	0	10.400
Total						10.400
1664	1	12.020	12	4	0	11.340
Total						11.340
1667	1	13.610	12	52	0	13.316
Total						13.316
1669	4	57.340	16	23	0	16.539
Total						37.930
Total						54.469
1670	3	52.380	6	51	0	47.383
Total						47.383
1671	2	18.490	10	8	0	18.480
Total						18.480
1672	1	16.380	10	9	0	15.365
Total						15.365
1673	2	43.370	5	64	0	40.903
Total						40.903
1674	4	67.990	2	62	0	67.440
Total						67.440
1676	1	4.540	8	35	0	4.467
Total						4.467
1677	4	67.135	5	29	0	68.976
Total						68.976
1680	8	119.050	6	24	0	61.827
Total						63.749
Total						125.576
1682	2	20.255	17	48	0	18.856
Total						18.856
1683	2	22.750	15	121	0	20.710
Total						20.710
1685	1	9.820	19	49	0	10.497
Total						10.497

 Junta de Castilla y León Consejería de Agricultura y Ganadería Dirección General de Producción Agraria y Desarrollo Rural	 INSTITUTO TECNOLÓGICO AGRARIO Junta de Castilla y León Consejería de Agricultura y Ganadería	ZONA : CANAL DEL PÁRAMO ALTO- DEMARCACIÓN 2	RELACIÓN POR NÚMERO DE PROPIETARIO DE ATRIBUCIONES
		MUNICIPIOS..... : VARIOS	
		PROVINCIA : LEÓN	
		FASE..... : ACUERDO	



Nº Prop	APORTACIONES		ATRIBUCIONES			
	Nº Parc	Supf Total	Pol	Lote	Sub	Superficie
1686	1	3.403	13	133	0	3.256
Total						3.256
1687	1	11.750	13	131	0	11.324
Total						11.324
1688	8	68.167	13	132	0	62.542
Total						62.542
1689	1	11.730	19	50	0	12.290
Total						12.290
1690	1	4.120	8	52	0	4.428
Total						4.428
1691	2	2.660	13	6	0	2.756
Total						2.756
1692	1	3.735	20	6	0	2.706
Total						2.706
1693	1	3.735	20	7	0	2.701
Total						2.701
1694	1	10.510	13	79	0	10.258
Total						10.258
1695	1	8.310	13	42	0	7.812
Total						7.812
1696	3	23.210	13	41	0	18.408
Total						18.408
1697	4	25.220	13	61	0	25.855
Total						25.855
1698	4	26.630	13	16	0	25.528
Total						25.528
1699	3	14.967	19	56	0	14.376
Total						14.376
1700	2	19.910	13	5	0	20.391
Total						20.391
1701	1	21.500	13	84	0	16.851
Total						16.851
1702	2	27.280	13	15	0	25.606
Total						25.606
1703	1	9.550	19	25	0	9.589
Total						9.589
1704	3	24.305	23	7	0	22.552

Nº Prop	APORTACIONES		ATRIBUCIONES			
	Nº Parc	Supf Total	Pol	Lote	Sub	Superficie
Total						22.552
1705	2	11.275	20	42	0	10.530
Total						10.530
1706	1	7.070	19	23	0	6.887
Total						6.887
1707	1	4.330	13	14	0	3.907
Total						3.907
1708	1	4.330	13	24	0	4.177
Total						4.177
1709	1	7.580	13	32	0	7.103
Total						7.103
1710	1	8.885	13	31	0	8.274
Total						8.274
1711	1	8.885	13	30	0	8.273
Total						8.273
1712	1	4.330	19	3	0	3.952
Total						3.952
1713	1	23.940	19	79	0	24.948
Total						24.948
1714	1	6.250	13	38	0	5.716
Total						5.716
1715	1	6.200	23	72	0	5.895
Total						5.895
1716	1	2.005	23	82	0	1.938
Total						1.938
1717	2	17.047	23	28	0	15.619
Total						15.619
1718	3	7.440	23	75	0	7.012
Total						7.012
1719	1	1.160	19	63	0	1.113
Total						1.113
1720	1	820	19	62	0	787
Total						787
1721	1	7.535	23	37	0	7.175
Total						7.175
1722	1	7.535	23	38	0	7.175
Total						7.175

 Junta de Castilla y León Consejería de Agricultura y Ganadería Dirección General de Producción Agraria y Desarrollo Rural	 INSTITUTO TECNOLÓGICO AGRARIO Junta de Castilla y León Consejería de Agricultura y Ganadería	ZONA : CANAL DEL PÁRAMO ALTO- DEMARCACIÓN 2	RELACIÓN POR NÚMERO DE PROPIETARIO DE ATRIBUCIONES
		MUNICIPIOS..... : VARIOS	
		PROVINCIA : LEÓN	
		FASE..... : ACUERDO	



Nº Prop	APORTACIONES		ATRIBUCIONES			
	Nº Parc	Supf Total	Pol	Lote	Sub	Superficie
1723	2	17.690	17	72	0	16.971
Total						16.971
1726	5	77.345	12	13	0	50.502
			12	20	0	26.868
Total						77.370
1727	4	41.210	11	71	0	29.644
			17	7	0	10.636
Total						40.280
1728	6	51.757	2	41	0	45.787
Total						45.787
1730	4	24.887	6	18	0	21.443
Total						21.443
1731	4	26.576	8	56	0	29.341
Total						29.341
3000	1	11.830	18	42	0	11.268
Total						11.268
3002	1	5.235	21	64	0	5.474
Total						5.474
3003	1	22.585	16	72	0	21.660
Total						21.660
3005	2	10.720	20	16	0	11.568
Total						11.568
3006	2	9.420	20	15	0	9.052
Total						9.052
3007	1	3.790	23	41	0	3.275
Total						3.275
3008	2	11.785	23	40	0	11.441
Total						11.441
3009	1	4.000	23	39	0	4.291
Total						4.291
3010	1	233	1	4	0	200
Total						200
3011	6	16.586	1	56	0	16.252
Total						16.252
3013	1	14.700	2	1	0	14.521
Total						14.521
3014	3	20.485	20	53	0	19.886

Nº Prop	APORTACIONES		ATRIBUCIONES			
	Nº Parc	Supf Total	Pol	Lote	Sub	Superficie
Total						19.886
3015	1	10.760	13	21	0	10.963
Total						10.963
3016	2	30.385	20	34	0	25.790
Total						25.790
3017	1	4.210	13	141	0	5.229
Total						5.229
3019	1	15.960	23	13	0	14.858
Total						14.858
3020	1	435	1	95	0	49
Total						49
3022	2	32.920	12	15	0	31.278
Total						31.278
3023	2	38.050	21	44	0	38.495
Total						38.495
3025	1	9.380	10	42	0	9.220
Total						9.220
3026	2	20.890	18	2	0	20.887
Total						20.887
3027	1	4.400	8	16	0	4.309
Total						4.309
3028	1	9.160	8	17	0	8.704
Total						8.704
3029	1	1.620	23	55	0	1.561
Total						1.561
3030	1	8.480	3	21	0	8.100
Total						8.100
3031	1	23.360	1	5	0	23.300
Total						23.300
3033	2	62.140	9	29	0	57.279
Total						57.279
3034	2	29.145	12	40	0	30.878
Total						30.878
3035	1	3.065	12	2	0	2.820
Total						2.820
3036	2	9.920	13	104	0	10.025
Total						10.025

 Junta de Castilla y León Consejería de Agricultura y Ganadería Dirección General de Producción Agraria y Desarrollo Rural	 INSTITUTO TECNOLÓGICO AGRARIO Junta de Castilla y León Consejería de Agricultura y Ganadería	ZONA : CANAL DEL PÁRAMO ALTO- DEMARCACIÓN 2	RELACIÓN POR NÚMERO DE PROPIETARIO DE ATRIBUCIONES
		MUNICIPIOS : VARIOS	
		PROVINCIA : LEÓN	
		FASE : ACUERDO	



Nº Prop	APORTACIONES		ATRIBUCIONES			
	Nº Parc	Supf Total	Pol	Lote	Sub	Superficie
3037	1	2.606	13	103	0	2.551
Total						2.551
3038	1	4.610	1	133	0	4.433
Total						4.433
3039	1	9.090	1	132	0	9.268
Total						9.268
3040	1	32.400	18	52	0	30.792
Total						30.792
3042	1	15.600	18	51	0	12.619
Total						12.619
3043	1	19.960	23	18	0	18.964
Total						18.964
3044	1	11.880	23	16	0	11.133
Total						11.133
3045	1	30.000	11	21	0	28.277
Total						28.277
3046	1	10.353	23	30	0	8.972
Total						8.972
3051	1	6.435	4	71	0	6.181
Total						6.181
3052	2	16.850	1	111	0	13.012
Total						13.012
3053	3	69.390	13	116	0	72.479
Total						72.479
3054	2	16.030	2	17	0	14.127
Total						14.127
3055	2	16.030	2	18	0	14.203
Total						14.203
3057	1	25.245	6	20	0	25.978
Total						25.978
3058	1	38.520	23	67	0	36.554
Total						36.554
3060	1	4.670	20	30	0	5.336
Total						5.336
3061	1	16.150	16	39	0	15.359
Total						15.359
3064	1	5.110	12	23	0	5.309

Nº Prop	APORTACIONES		ATRIBUCIONES			
	Nº Parc	Supf Total	Pol	Lote	Sub	Superficie
Total						5.309
3065	3	144.010	17	1	0	75.487
Total						75.487
			17	12	0	62.179
Total						137.666
3066	3	13.290	21	59	0	13.010
Total						13.010
3067	6	67.300	10	36	0	65.977
Total						65.977
3068	1	3.870	1	86	0	4.083
Total						4.083
3069	1	1.314	1	63	0	800
Total						800
3070	3	2.621	1	50	0	2.601
Total						2.601
3071	1	3.150	1	100	0	3.064
Total						3.064
3072	2	7.439	1	101	0	6.562
Total						6.562
3075	2	30.770	21	86	0	29.831
Total						29.831
3076	2	38.005	21	85	0	34.579
Total						34.579
3077	1	12.880	23	11	0	11.676
Total						11.676
3078	2	52.640	17	92	0	55.407
Total						55.407
3079	1	12.530	5	58	0	11.979
Total						11.979
3080	1	12.420	5	57	0	12.201
Total						12.201
3082	2	18.570	1	128	0	19.484
Total						19.484
3084	4	27.760	1	33	0	26.389
Total						26.389
3085	7	69.985	15	123	0	64.637
Total						64.637

 Junta de Castilla y León Consejería de Agricultura y Ganadería Dirección General de Producción Agraria y Desarrollo Rural	 INSTITUTO TECNOLÓGICO AGRARIO Junta de Castilla y León Consejería de Agricultura y Ganadería	ZONA : CANAL DEL PÁRAMO ALTO- DEMARCACIÓN 2	RELACIÓN POR NÚMERO DE PROPIETARIO DE ATRIBUCIONES
		MUNICIPIOS..... : VARIOS	
		PROVINCIA : LEÓN	
		FASE..... : ACUERDO	

Nº Prop	APORTACIONES		ATRIBUCIONES			
	Nº Parc	Supf Total	Pol	Lote	Sub	Superficie
3086	7	32.347	1	118	0	33.984
Total						33.984
3087	1	12.265	21	39	0	12.260
Total						12.260
3088	1	3.030	21	87	0	2.667
Total						2.667
3089	1	620	13	143	0	1.200
Total						1.200
3090	1	2.005	15	107	0	1.868
Total						1.868
3091	1	1.915	16	64	0	1.889
Total						1.889
3092	1	1.980	16	46	0	1.945
Total						1.945
3093	1	5.590	18	34	0	5.587
Total						5.587
3094	1	790	17	94	0	420
Total						420
3095	1	160	17	93	0	179
Total						179
3096	1	8.965	17	41	0	8.722
Total						8.722
3098	1	1.220	17	80	0	1.102
Total						1.102
3099	1	2.150	11	35	0	2.126
Total						2.126
3100	1	810	11	65	0	711
Total						711
3101	1	5.500	11	36	0	5.670
Total						5.670
3103	1	15.070	21	57	0	14.634
Total						14.634
3104	1	2.220	12	67	0	2.356
Total						2.356
3105	1	1.940	17	98	0	1.098
Total						1.098
3106	1	3.020	17	96	0	1.774

Nº Prop	APORTACIONES		ATRIBUCIONES			
	Nº Parc	Supf Total	Pol	Lote	Sub	Superficie
Total						1.774
3107	1	2.710	17	97	0	1.498
Total						1.498
3108	1	15.350	23	42	0	13.874
Total						13.874
3109	1	3.300	23	79	0	3.187
Total						3.187
3110	1	4.060	23	43	0	3.422
Total						3.422
3111	1	4.790	23	78	0	3.500
Total						3.500
3112	1	835	23	81	0	813
Total						813
3115	1	2.930	23	77	0	2.812
Total						2.812
3116	1	540	23	88	0	470
Total						470
3117	1	3.810	1	69	0	4.000
Total						4.000
3118	1	9.000	1	68	0	8.405
Total						8.405
3119	1	6.600	1	37	0	6.459
Total						6.459
3120	1	12.340	1	35	0	12.412
Total						12.412
3121	3	27.010	1	67	0	25.687
Total						25.687
3122	2	16.180	1	40	0	24.643
Total						24.643
3123	1	3.470	1	83	0	3.333
Total						3.333
3124	3	29.480	1	34	0	28.025
Total						28.025
3125	9	53.510	1	122	0	53.551
Total						53.551
3126	1	4.660	1	61	0	4.562
Total						4.562



 Junta de Castilla y León Consejería de Agricultura y Ganadería Dirección General de Producción Agropecuaria y Desarrollo Rural	 INSTITUTO TECNOLÓGICO AGRARIO Junta de Castilla y León Consejería de Agricultura y Ganadería	ZONA : CANAL DEL PÁRAMO ALTO- DEMARCACIÓN 2	RELACIÓN POR NÚMERO DE PROPIETARIO DE ATRIBUCIONES
		MUNICIPIOS..... : VARIOS	
		PROVINCIA : LEÓN	
		FASE..... : ACUERDO	

Nº Prop	APORTACIONES		ATRIBUCIONES			
	Nº Parc	Supf Total	Pol	Lote	Sub	Superficie
3129	1	5.510	1	131	0	5.397
Total						5.397
3130	1	4.160	1	141	0	4.000
Total						4.000
3131	4	7.950	1	143	0	7.575
Total						7.575
3132	1	2.627	1	142	0	2.625
Total						2.625
3133	1	2.960	8	74	0	2.777
Total						2.777
3134	1	3.420	8	70	0	3.225
Total						3.225
3135	1	4.400	8	37	0	4.056
Total						4.056
3136	1	4.060	8	65	0	4.000
Total						4.000
3137	1	6.690	8	34	0	5.908
Total						5.908
3138	1	11.000	8	28	0	11.247
Total						11.247
3139	1	6.000	8	42	0	5.919
Total						5.919
3140	1	4.900	8	64	0	4.889
Total						4.889
3141	1	3.670	8	47	0	2.335
Total						2.335
3142	1	1.150	13	119	0	1.513
Total						1.513
3144	1	2.905	13	118	0	840
Total						840
3145	1	8.040	13	125	0	7.734
Total						7.734
3146	1	2.700	13	142	0	2.695
Total						2.695
3147	1	8.380	13	144	0	8.422
Total						8.422
3150	1	1.030	20	51	0	889

Nº Prop	APORTACIONES		ATRIBUCIONES			
	Nº Parc	Supf Total	Pol	Lote	Sub	Superficie
Total						889
3154	1	8.280	5	70	0	7.849
Total						7.849
3155	1	2.890	7	2	0	2.780
Total						2.780
3156	1	14.730	14	80	0	14.222
Total						14.222
3157	1	11.470	5	46	0	11.578
Total						11.578
3160	1	4.705	5	45	0	4.153
Total						4.153
3162	1	16.760	5	69	0	15.972
Total						15.972
3163	2	6.910	2	25	0	6.111
Total						6.111
3164	1	6.750	10	66	0	6.761
Total						6.761
3165	1	91.320	16	54	0	91.218
Total						91.218
3166	1	1.250	14	61	0	1.193
Total						1.193
3167	1	10.690	13	139	0	9.446
Total						9.446
3168	1	11.180	13	140	0	10.315
Total						10.315
3169	1	14.480	14	102	0	14.016
Total						14.016
3171	1	7.530	9	33	0	8.049
Total						8.049
3173	2	17.630	9	76	0	14.550
Total						14.550
3174	2	14.510	2	26	0	12.800
Total						12.800
3175	1	10.787	4	30	0	9.683
Total						9.683
3176	1	1.940	19	40	0	1.187
Total						1.187

Nº Prop	APORTACIONES		ATRIBUCIONES			
	Nº Parc	Supf Total	Pol	Lote	Sub	Superficie
3178	1	11.930	3	56	0	11.796
						Total 11.796
3179	1	5.080	3	57	0	4.958
						Total 4.958
3180	1	2.620	2	24	0	1.400
						Total 1.400
3181	1	10.300	3	33	0	9.359
						Total 9.359
3182	1	4.360	17	25	0	4.505
						Total 4.505
3184	1	3.950	3	14	0	3.945
						Total 3.945
3185	1	16.565	3	13	0	15.778
						Total 15.778
3186	1	18.130	1	31	0	18.367
						Total 18.367
3187	1	14.565	1	30	0	14.694
						Total 14.694
3188	1	14.565	1	29	0	14.700
						Total 14.700
3189	6	16.442	9	49	0	15.277
						Total 15.277
3190	6	16.442	9	48	0	15.238
						Total 15.238
3191	6	16.442	9	47	0	15.182
						Total 15.182
4002	1	20.460	17	21	0	18.411
						Total 18.411
4003	1	22.160	1	123	0	21.586
						Total 21.586
4004	1	20.080	4	66	0	21.610
						Total 21.610
4005	2	46.100	23	91	0	48.105
						Total 48.105
4006	3	46.920	22	33	0	50.471
						Total 50.471
4007	5	78.154	10	7	0	77.450

Nº Prop	APORTACIONES		ATRIBUCIONES			
	Nº Parc	Supf Total	Pol	Lote	Sub	Superficie
						Total 77.450
4008	6	97.990	4	77	0	84.998
						Total 84.998
4009	9	77.685	13	87	0	70.456
						Total 70.456
4010	1	41.640	15	140	0	40.061
						Total 40.061
4011	3	37.260	14	14	0	37.496
						Total 37.496
4012	1	54.095	11	46	0	51.248
						Total 51.248
4013	1	769	8	72	0	431
						Total 431
4014	3	46.320	4	56	0	43.749
						Total 43.749
4015	3	46.510	3	52	0	41.392
						Total 41.392
4016	4	13.370	5	76	0	11.895
						Total 11.895
4017	1	11.330	5	75	0	10.982
						Total 10.982
4018	7	105.820	4	48	0	95.249
						Total 95.249
4019	1	12.020	21	56	0	11.433
						Total 11.433
4020	2	39.370	3	38	0	32.063
						Total 32.063
4022	3	38.100	3	28	0	34.340
						Total 34.340
4023	2	5.495	17	36	0	5.235
						Total 5.235
4024	28	148.652	1	39	0	90.266
						1 117 0 85.454
						Total 175.720
4025	1	8.200	16	63	0	7.835
						Total 7.835

 Junta de Castilla y León Consejería de Agricultura y Ganadería Dirección General de Producción Agropecuaria y Desarrollo Rural	 INSTITUTO TECNOLÓGICO AGRARIO Junta de Castilla y León Consejería de Agricultura y Ganadería	ZONA : CANAL DEL PÁRAMO ALTO- DEMARCACIÓN 2	RELACIÓN POR NÚMERO DE PROPIETARIO DE ATRIBUCIONES
		MUNICIPIOS..... : VARIOS	
		PROVINCIA : LEÓN	
		FASE..... : ACUERDO	

Nº Prop	APORTACIONES		ATRIBUCIONES			
	Nº Parc	Supf Total	Pol	Lote	Sub	Superficie
4026	8	113.935	21	10	0	126.873
Total						126.873
4027	3	10.410	1	145	0	10.102
Total						10.102
4029	3	27.910	2	46	0	26.224
Total						26.224
4031	2	21.150	6	10	0	20.519
Total						20.519
4032	1	6.700	9	3	0	6.218
Total						6.218
4033	1	18.750	17	2	0	17.821
Total						17.821
4034	4	50.170	22	30	0	53.936
Total						53.936
4037	3	47.370	14	78	0	44.595
Total						44.595
4038	2	9.880	19	39	0	9.928
Total						9.928
4039	1	22.425	23	10	0	19.914
Total						19.914
4040	2	57.580	12	63	0	55.234
Total						55.234
4041	2	41.470	18	36	0	38.793
Total						38.793
4042	1	22.420	15	99	0	22.420
Total						22.420
4043	1	21.660	7	10	0	20.970
Total						20.970
4044	1	41.490	9	78	0	39.967
Total						39.967
4500	1	8.855	16	41	0	7.160
Total						7.160
4501	2	44.600	17	18	0	44.789
Total						44.789
4502	3	3.089	1	47	0	3.000
Total						3.000
4503	1	1.162	1	71	0	712

Nº Prop	APORTACIONES		ATRIBUCIONES			
	Nº Parc	Supf Total	Pol	Lote	Sub	Superficie
Total						712
4504	4	48.395	6	28	0	50.119
Total						50.119
4505	4	48.705	6	27	0	47.261
Total						47.261
4506	1	6.560	11	34	0	6.413
Total						6.413
4507	6	83.530	5	55	0	80.174
Total						80.174
4508	2	16.050	15	93	0	14.820
Total						14.820
4509	2	41.690	14	91	0	40.200
Total						40.200
4510	1	18.300	14	88	0	17.190
Total						17.190
4511	1	14.910	14	87	0	12.610
Total						12.610
4512	1	28.615	15	116	0	24.959
Total						24.959
4513	3	29.635	20	39	0	30.467
Total						30.467
4514	12	162.480	2	59	0	160.645
Total						160.645
4515	1	4.140	8	27	0	3.536
Total						3.536
4516	2	17.350	23	48	0	16.602
Total						16.602
4517	3	14.000	23	47	0	13.122
Total						13.122
4518	1	15.490	19	27	0	14.875
Total						14.875
4519	3	30.070	19	16	0	31.620
Total						31.620
4520	2	20.260	19	14	0	19.177
Total						19.177
4521	8	42.405	8	54	0	42.424
Total						42.424

ZONA: CANAL DEL PÁRAMO ALTO- DEMARCACIÓN 2

MUNICIPIOS.....: VARIOS



PROVINCIA.....: LEÓN

FASE.....: ACUERDO

RELACIÓN POR
NÚMERO DE
PROPIETARIO DE
ATRIBUCIONES



Nº Prop	APORTACIONES		ATRIBUCIONES				
	Nº Parc	Supf Total	Pol	Lote	Sub	Superficie	
4522	6	19.337	13	66	0	19.131	
						Total	19.131
4523	6	19.338	13	65	0	18.889	
						Total	18.889
4524	6	19.338	13	64	0	19.009	
						Total	19.009
4525	6	9.668	13	63	0	9.530	
						Total	9.530
4526	6	9.669	13	62	0	9.522	
						Total	9.522
4527	1	20.440	5	13	0	19.842	
						Total	19.842
4528	14	82.565	5	47	0	75.638	
						Total	75.638
4529	1	33.730	3	2	0	32.788	
						Total	32.788
4530	3	53.030	5	81	0	49.040	
						Total	49.040
4531	3	62.200	2	31	0	65.487	
						Total	65.487
4532	4	63.130	2	32	0	65.696	
						Total	65.696
4533	4	64.730	2	33	0	62.957	
						Total	62.957
4534	4	42.762	17	90	0	42.196	
						Total	42.196
4535	4	81.120	13	145	0	67.977	
			22	42	0	19.703	
						Total	87.680
4536	6	72.920	3	39	0	70.145	
						Total	70.145
4537	1	436	8	71	0	239	
						Total	239
4538	6	80.300	2	20	0	72.098	
						Total	72.098
4539	3	23.310	16	75	0	22.189	
						Total	22.189

Nº Prop	APORTACIONES		ATRIBUCIONES				
	Nº Parc	Supf Total	Pol	Lote	Sub	Superficie	
4540	3	51.130	4	65	0	45.104	
						Total	45.104
4541	2	29.190	3	46	0	27.992	
						Total	27.992
4542	2	18.910	4	35	0	18.873	
						Total	18.873
4543	2	10.730	13	123	0	8.819	
						Total	8.819
4544	6	93.450	12	50	0	88.892	
						Total	88.892
4545	1	17.720	9	38	0	16.257	
						Total	16.257
4546	1	41.020	6	42	0	43.593	
						Total	43.593
4547	1	12.940	5	4	0	11.943	
						Total	11.943
4548	2	32.310	15	142	0	16.348	
			18	11	0	14.563	
						Total	30.911
4549	1	18.865	11	17	0	11.721	
						Total	11.721
4550	1	10.555	18	25	0	10.131	
						Total	10.131
4551	3	31.920	15	46	0	29.612	
						Total	29.612
4552	3	8.682	8	24	0	8.019	
						Total	8.019
4553	3	38.800	5	54	0	38.362	
						Total	38.362
5000	1	18.250	18	38	0	15.953	
						Total	15.953
5001	2	32.940	11	55	0	32.440	
						Total	32.440
5002	1	7.000	11	56	0	7.163	
						Total	7.163
5003	1	39.970	23	106	0	39.828	
						Total	39.828

 Junta de Castilla y León Consejería de Agricultura y Ganadería Dirección General de Producción Agropecuaria y Desarrollo Rural	 INSTITUTO TECNOLÓGICO AGRARIO Junta de Castilla y León Consejería de Agricultura y Ganadería	ZONA : CANAL DEL PÁRAMO ALTO- DEMARCACIÓN 2	RELACIÓN POR NÚMERO DE PROPIETARIO DE ATRIBUCIONES
		MUNICIPIOS..... : VARIOS	
		PROVINCIA : LEÓN	
		FASE..... : ACUERDO	



Nº Prop	APORTACIONES		ATRIBUCIONES			
	Nº Parc	Supf Total	Pol	Lote	Sub	Superficie
5007	1	1.040	21	52	0	1.000
Total						1.000
5008	1	3.600	14	38	0	3.869
Total						3.869
5009	1	32.893	21	29	0	31.059
Total						31.059
5010	2	23.897	17	58	0	21.477
Total						21.477
5011	1	6.475	12	35	0	7.086
Total						7.086
5012	1	36.933	20	47	0	35.937
Total						35.937
5013	1	17.780	2	74	0	17.073
Total						17.073
5015	1	5.900	15	115	0	7.532
Total						7.532
5016	1	13.595	23	98	0	15.254
Total						15.254
5017	1	6.760	14	46	0	7.362
Total						7.362
5018	1	45.420	12	38	0	48.390
Total						48.390
5020	1	21.040	6	3	0	20.768
Total						20.768
5021	1	28.500	2	52	0	28.235
Total						28.235
5022	1	8.590	12	65	0	6.638
Total						6.638
5023	1	60.681	23	112	0	58.135
Total						58.135
5024	1	15.800	11	16	0	14.306
Total						14.306
5025	1	20.000	21	84	0	19.048
Total						19.048
5026	1	13.080	12	36	0	13.036
Total						13.036
5027	1	24.950	12	37	0	24.579

Nº Prop	APORTACIONES		ATRIBUCIONES			
	Nº Parc	Supf Total	Pol	Lote	Sub	Superficie
Total						24.579
5028	1	15.450	18	71	0	14.569
Total						14.569
5029	1	15.450	18	72	0	14.222
Total						14.222
5030	1	13.100	16	17	0	10.058
Total						10.058
5031	1	12.050	17	19	0	11.432
Total						11.432
5032	1	4.100	15	114	0	4.798
Total						4.798
5033	1	14.142	4	41	0	11.330
Total						11.330
5034	1	3.400	13	76	0	2.026
Total						2.026
5035	1	12.360	18	61	0	12.144
Total						12.144
5036	1	43.335	19	51	0	45.821
Total						45.821
5037	1	25.210	12	14	0	24.195
Total						24.195
5038	1	7.460	4	42	0	7.438
Total						7.438
5040	1	8.110	17	30	0	7.714
Total						7.714
5041	1	15.590	13	82	0	15.277
Total						15.277
5042	1	1.470	13	51	0	922
Total						922
5043	1	32.420	22	28	0	47.609
Total						47.609
5044	1	10.490	18	26	0	10.695
Total						10.695

 Junta de Castilla y León Consejería de Agricultura y Ganadería Dirección General de Producción Agraria y Desarrollo Rural	 INSTITUTO TECNOLÓGICO AGRARIO Junta de Castilla y León Consejería de Agricultura y Ganadería	ZONA : CANAL DEL PÁRAMO ALTO- DEMARCACIÓN 2	RELACIÓN POR NÚMERO DE PROPIETARIO DE ATRIBUCIONES
		MUNICIPIOS : VARIOS	
		PROVINCIA : LEÓN	
		FASE : ACUERDO	



Nº Prop	APORTACIONES		ATRIBUCIONES			
	Nº Parc	Supf Total	Pol	Lote	Sub	Superficie
5500	231	528.083	1	2	0	9.940
			1	7	0	10.461
			1	38	0	24.175
			1	48	0	11.027
			1	59	0	27.570
			1	70	0	1.938
			1	84	0	6.687
			1	102	0	4.111
			1	144	0	20.006
			2	66	0	11.523
			3	12	0	7.756
			3	43	0	5.460
			3	58	0	5.113
			4	43	0	9.883
			4	84	0	35.000
			8	46	0	14.208
			8	68	0	12.940
			8	88	0	6.533
			9	24	0	5.216
			9	55	0	6.777
			9	81	0	6.067
			10	2	0	340
			15	50	0	6.292
16	34	0	6.559			
16	42	0	3.090			
16	47	0	3.319			
17	39	0	9.665			
17	99	0	2.605			
18	1	0	949			
18	4	0	3.830			
18	67	0	2.629			
18	76	0	18.237			
19	41	0	2.766			
21	61	0	4.364			
22	3	0	17.186			
23	44	0	7.194			
23	53	0	7.399			

Nº Prop	APORTACIONES		ATRIBUCIONES			
	Nº Parc	Supf Total	Pol	Lote	Sub	Superficie
			23	59	0	6.189
			23	80	0	5.058
			23	85	0	5.987
			23	96	0	14.377
			23	127	0	14.469
Total						384.895
6000	11	469.878	17	91	0	25.437
			22	38	0	343.221
			22	43	0	101.283
Total						469.941
6001	3	40.290	1	28	0	40.655
Total						40.655
6003	7	70.680	1	139	0	75.450
Total						75.450
6004	2	23.950	3	27	0	22.601
Total						22.601
6005	4	11.559	1	44	0	4.088
			1	85	0	7.530
Total						11.618
6007	11	582.527	10	11	0	1.121
			10	12	0	345
			10	13	0	127.378
			13	128	0	430.423
Total						559.267
6009	10	135.100	11	62	0	29.617
			15	68	0	103.907
Total						133.524
6011	7	55.102	20	8	0	38.114
Total						38.114
6012	26	334.418	20	29	0	181.734
			23	103	0	24.159
			23	104	0	112.982
Total						318.875
6013	4	58.880	6	22	0	31.510
			6	43	0	38.408
Total						69.918

 Junta de Castilla y León Consejería de Agricultura y Ganadería Dirección General de Producción Agraria y Desarrollo Rural	 INSTITUTO TECNOLÓGICO AGRARIO Junta de Castilla y León Consejería de Agricultura y Ganadería	ZONA : CANAL DEL PÁRAMO ALTO- DEMARCACIÓN 2	RELACIÓN POR NÚMERO DE PROPIETARIO DE ATRIBUCIONES
		MUNICIPIOS : VARIOS	
		PROVINCIA : LEÓN	
		FASE : ACUERDO	



Nº Prop	APORTACIONES		ATRIBUCIONES			
	Nº Parc	Supf Total	Pol	Lote	Sub	Superficie
6014	21	143.552	12	41	0	18.310
			15	133	0	6.416
			15	134	0	5.190
			17	9	0	7.111
			17	10	0	10.997
			17	11	0	386
			17	17	0	30.933
			17	26	0	42.332
			17	86	0	8.646
			21	88	0	14.605
Total						144.926
6015	4	158.752	22	41	0	96.239
			23	89	0	3.094
			23	90	0	4.438
			23	101	0	24.983
			23	118	0	17.685
			23	119	0	12.515
Total						158.954
6017	12	196.958	4	37	0	32.835
			9	1	0	60.424
			9	9	0	27.758
			9	34	0	42.749
			9	85	0	15.979
Total						179.745
6018	17	457.544	9	84	0	29.394
			11	58	0	8.736
			11	60	0	10.761
			14	105	0	65.648
			15	10	0	42.991
			15	41	0	27.722
			15	42	0	336
			15	43	0	53
			15	44	0	1.022
			15	45	0	41.435
			15	62	0	141.590
			15	69	0	23.837
			15	132	0	5.616

Nº Prop	APORTACIONES		ATRIBUCIONES			
	Nº Parc	Supf Total	Pol	Lote	Sub	Superficie
			21	74	0	16.640
			21	79	0	9.102
			21	89	0	6.226
Total						431.109
6019	7	288.232	6	23	0	13.097
			6	29	0	128.060
			6	52	0	11.531
			11	12	0	109.787
Total						262.475
7000	36	291.760	1	130	0	73.631
			11	57	0	39.987
			13	13	0	21.374
			23	102	0	61.943
Total						300.101

 Junta de Castilla y León <small>Consejería de Agricultura y Ganadería Dirección General de Producción Agraria y Desarrollo Rural</small>	 INSTITUTO TECNOLÓGICO AGRARIO <small>Junta de Castilla y León Consejería de Agricultura y Ganadería</small>	ZONA : CANAL DEL PÁRAMO ALTO- DEMARCACIÓN 2	RELACIÓN POR NÚMERO DE PROPIETARIO DE ATRIBUCIONES
		MUNICIPIOS : VARIOS	
		PROVINCIA : LEÓN	
		FASE : ACUERDO	

Nº Prop	APORTACIONES		ATRIBUCIONES			
	Nº Parc	Supf Total	Pol	Lote	Sub	Superficie
8000			1	6	0	5.481
			1	45	0	13.160
			1	73	0	15.485
			1	87	0	9.658
			1	116	0	21.101
			1	119	0	57.035
			1	129	0	44.649
			1	140	0	46.138
			1	162	0	7.050
			2	68	0	1.051
			2	69	0	20.888
			3	20	0	6.500
			3	32	0	4.760
			3	48	0	30.432
			3	53	0	4.108
			3	61	0	9.738
			4	8	0	6.101
			4	23	0	15.092
			4	38	0	11.082
			4	52	0	5.481
			4	54	0	17.486
			4	63	0	6.624
			4	85	0	32.379
			5	8	0	3.492
			5	9	0	11.925
			5	15	0	10.892
			5	21	0	8.863
			5	30	0	41.319
			5	31	0	370
			5	43	0	20.538
			5	52	0	10.223
			5	71	0	3.494
			5	72	0	492
			6	25	0	11.650
			6	38	0	14.066
			6	47	0	24.395
			7	1	0	331

Nº Prop	APORTACIONES		ATRIBUCIONES			
	Nº Parc	Supf Total	Pol	Lote	Sub	Superficie
			8	36	0	4.444
			8	39	0	229
			8	53	0	58.125
			8	77	0	113.182
			8	86	0	31.275
			9	30	0	12.324
			9	37	0	12.561
			9	71	0	22.568
			9	77	0	6.799
			9	82	0	7.663
			10	32	0	6.798
			10	57	0	26.346
			11	37	0	10.698
			11	59	0	18.051
			12	1	0	9.885
			12	29	0	1.210
			12	53	0	18.655
			12	61	0	32.681
			13	1	0	134
			13	25	0	15.255
			13	59	0	40.968
			13	69	0	4.593
			14	43	0	50.606
			14	52	0	14.530
			14	71	0	25.792
			14	104	0	15.202
			15	6	0	35.248
			15	90	0	28.599
			15	92	0	18.331
			15	97	0	6.470
			15	108	0	2.857
			15	119	0	12.206
			15	143	0	7.872
			16	1	0	10.375
			16	15	0	17.278
			16	32	0	13.262
			16	74	0	12.800

 Junta de Castilla y León Consejería de Agricultura y Ganadería Dirección General de Producción Agraria y Desarrollo Rural	 INSTITUTO TECNOLÓGICO AGRARIO Junta de Castilla y León Consejería de Agricultura y Ganadería	ZONA : CANAL DEL PÁRAMO ALTO- DEMARCACIÓN 2	RELACIÓN POR NÚMERO DE PROPIETARIO DE ATRIBUCIONES
		MUNICIPIOS : VARIOS	
		PROVINCIA : LEÓN	
		FASE : ACUERDO	

Nº Prop	APORTACIONES		ATRIBUCIONES			
	Nº Parc	Supf Total	Pol	Lote	Sub	Superficie
8000			17	13	0	8.733
			17	38	0	13.244
			17	54	0	5.270
			17	75	0	2.010
			17	77	0	6.327
			17	78	0	6.073
			17	83	0	1.935
			18	29	0	9.696
			18	50	0	31.919
			19	1	0	25.241
			19	13	0	20.114
			19	26	0	3.391
			19	36	0	4.160
			19	76	0	28.913
			20	22	0	3.658
			20	50	0	6.209
			21	27	0	6.097
			21	33	0	17.046
			21	45	0	8.873
			22	14	0	74.090
			22	32	0	34.207
			23	8	0	10.613
			23	21	0	4.090
			23	29	0	11.844
			23	51	0	48.101
			23	63	0	11.790
		23	87	0	24.660	
		23	126	0	39.804	
			Total		1.747.509	

Nº Prop	APORTACIONES		ATRIBUCIONES			
	Nº Parc	Supf Total	Pol	Lote	Sub	Superficie
			11	64	0	24.984
			13	124	0	49.074
			14	1	0	104.007
			14	19	0	24.405
			14	31	0	10.481
			14	66	0	11.180
			18	21	0	882
			19	6	0	6.827
			19	7	0	5.285
			19	9	0	6.952
			19	22	0	11.380
			20	21	0	27.453
			20	38	0	88.977
			21	8	0	11.554
			23	117	0	27.042
			Total		564.452	

8001			1	55	0	28.403
			1	96	0	33.883
			2	2	0	2.289
			4	15	0	34.965
			5	41	0	4.591
			5	44	0	18.784
			7	9	0	8.057
			7	14	0	22.997