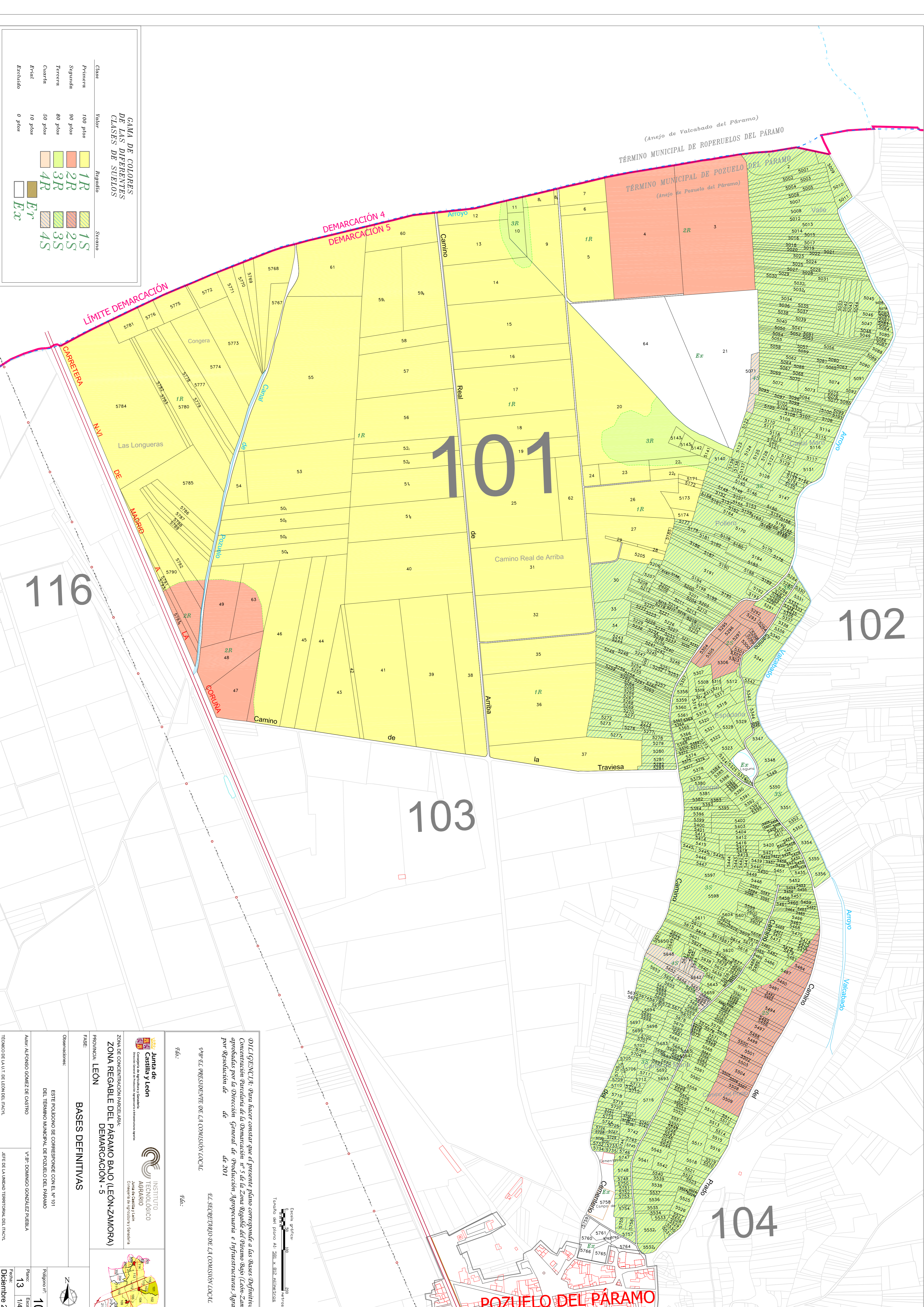


Clase	Valor	Regadío	Sterco
Primera	100 pios	1R	1S
Segunda	90 pios	2R	2S
Tercera	80 pios	3R	3S
Cuarta	50 pios	4R	4S
Erval	10 pios	Er	
Excluido	0 pios	Ex	

CAMA DE COLORES DE LAS DIFERENTES CLASES DE SUELOS



DELEGACIÓN para hacer constar que el presente plano corresponde a las Bases Definitivas de Concentración Parcelaria de la Demarcación n.º 5 de la Zona Regable del Páramo Bajo (León-Zamora) aprobadas por la Dirección General de Producción Agropecuaria e Infraestructuras Agrarias por Resolución de de **de 201**

EL SECRETARIO DE LA COMISIÓN LOCAL

4.º- EL PRESIDENTE DE LA COMISIÓN LOCAL Fdo.:

Junta de Castilla y León
 Consejería de Agricultura, Ganadería e Infraestructuras Agrarias

INSTITUTO TECNOLÓGICO AGRARIO
 Junta de Castilla y León
 Consejería de Agricultura y Ganadería

ZONA DE CONCENTRACIÓN PARCELARIA:
ZONA REGABLE DEL PÁRAMO BAJO (LEÓN-ZAMORA)
DEMARCACIÓN - 5

PROVINCIA: LEÓN

FASE: BASES DEFINITIVAS

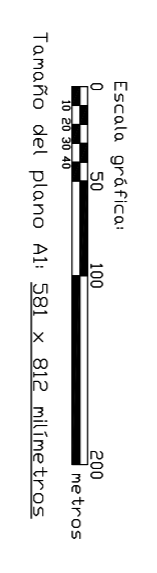
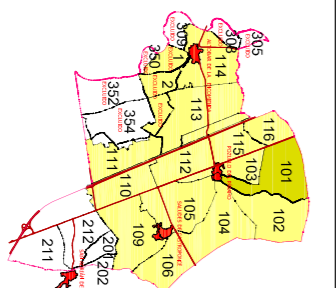
Observaciones: ESTE POLÍGONO SE CORRESPONDE CON EL N.º 101 DEL TÉRMINO MUNICIPAL DE POZUELO DEL PÁRAMO

Autor: ALFONSO GÓMEZ DE CASTRO V.º B.º DOMINGO GONZÁLEZ PUEBLA

TÉCNICO DE LA U.T. DE LEÓN DEL I.TACVL JEFE DE LA UNIDAD TERRITORIAL DEL I.TACVL

Polígono n.º: 101 **Parcela:** 13 **Escala:** 1:4.000

Fecha: Diciembre 2016



POZUELO DEL PÁRAMO