

DEMARCACIONES

DEMARCACION 1

- * (LA) ANTIGUA
- AUDANZAS DEL VALLE
- CAZANUECOS
- GRAJAL DE LA RIBERA
- RIBERA DE LA POLVOROSA
- VILLAESTRIGO DEL PARAMO
- VILLAMORICO

DEMARCACION 2

- * SAN MILLÁN DE LOS CABALLEROS
- SANTA CRISTINA DEL PÁRAMO
- * POBLADURA DE PELAYO GARCÍA
- VILLACALBIEL
- VILLACÉ
- * VILLADEMOR DE LA VEGA
- * VILLAMAÑÁN
- * TORAL DE LOS GUZMANES
- ZUARES DEL PÁRAMO

DEMARCACION 3

- * LAGUNA DALGA
- SAN PEDRO DE LAS DUEÑAS
- SOGUILLO DEL PÁRAMO
- ZAMBRONCINOS DEL PÁRAMO
- * REGUERAS DE ARRIBA
- REGUERAS DE ABAJO
- * ZOTES DEL PÁRAMO
- * VALDEFUENTES DEL PÁRAMO
- AZARES DEL PÁRAMO

DEMARCACION 4

- * CEBRONES DEL RIO (SECANO)
- MOSCAS DEL PARAMO
- * ROPERUELOS DEL PARAMO
- VALCAVADO DEL PARAMO

DEMARCACION 5

- * POZUELO DEL PÁRAMO
- ALTOBAR DE LA ENCOMIENDA
- SALUDES DE CASTROPONCE
- * SAN ADRIÁN DEL VALLE

DEMARCACION 6

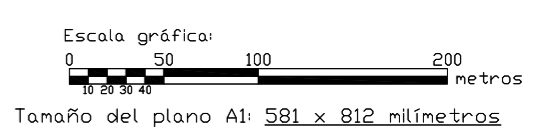
- MAIRE DE CASTROPONCE
- PALADINOS DEL VALLE
- POBLADURA DEL VALLE
- SAN ROMÁN DEL VALLE
- (LA) TORRE DEL VALLE
- VILLABRÁZARO



DEMARCACION 7

- CABAÑEROS
- CONFORCOS
- * LAGUNA DE NEGRILLOS

DEMARCACION 8

- FONTECHA
- VILLAGALLEGOS
- VILLIBAÑE
- PALACIOS DE FONTECHA
- POBLADURA DE FONTECHA
- VALLEJO
- * BERCIANOS DEL PÁRAMO
- VILLAR DEL YERMO
- * SAN PEDRO BERCIANOS



 	
Zona Concentración: ZONA REGABLE PARAMO BAJO (LEON-ZAMORA) DEMARCACION - 7	
Trabajo: DISTRIBUCIÓN DEMARCACIONES	Polígono: DISTRIBUCIÓN
AUTORA: YOLANDA BRIME ZANCA	VPB: DOMINGO GONZÁLEZ PUEBLA
TÉCNICO DE LA U.T. DE LEÓN DEL ITACYL	JEFE DE LA UNIDAD TERRITORIAL DEL ITACYL
Plano: 2	Escala: 1/50.000
Fecha: Enero 2015	