




Junta de Castilla y León
 Consejería de Agricultura y Ganadería
 Dirección General de Producción Agropecuaria e Infraestructuras Agrarias

INSTITUTO TECNOLÓGICO AGRARIO
 Junta de Castilla y León
 Consejería de Agricultura y Ganadería

ZONA DE CONCENTRACIÓN PARCELARIA:
ZONA REGABLE PÁRAMO BAJO (LEÓN-ZAMORA)
DEMARCACIÓN - 6

PROVINCIA: **ZAMORA**

FASE: **BASES PROVISIONALES**

Observaciones:
 ESTE POLIGONO SE CORRESPONDE CON EL N°08
 DEL TÉRMINO MUNICIPAL DE VILLABRAZARO

Polígono nº: **608**

AUTORA: MARTA ROMÁN VALDES Vº Bº: DOMINGO GONZÁLEZ PUEBLA

TÉCNICO DE LA U.T. DE LEÓN DEL ITACYL JEFE DE LA UNIDAD TERRITORIAL DEL ITACYL

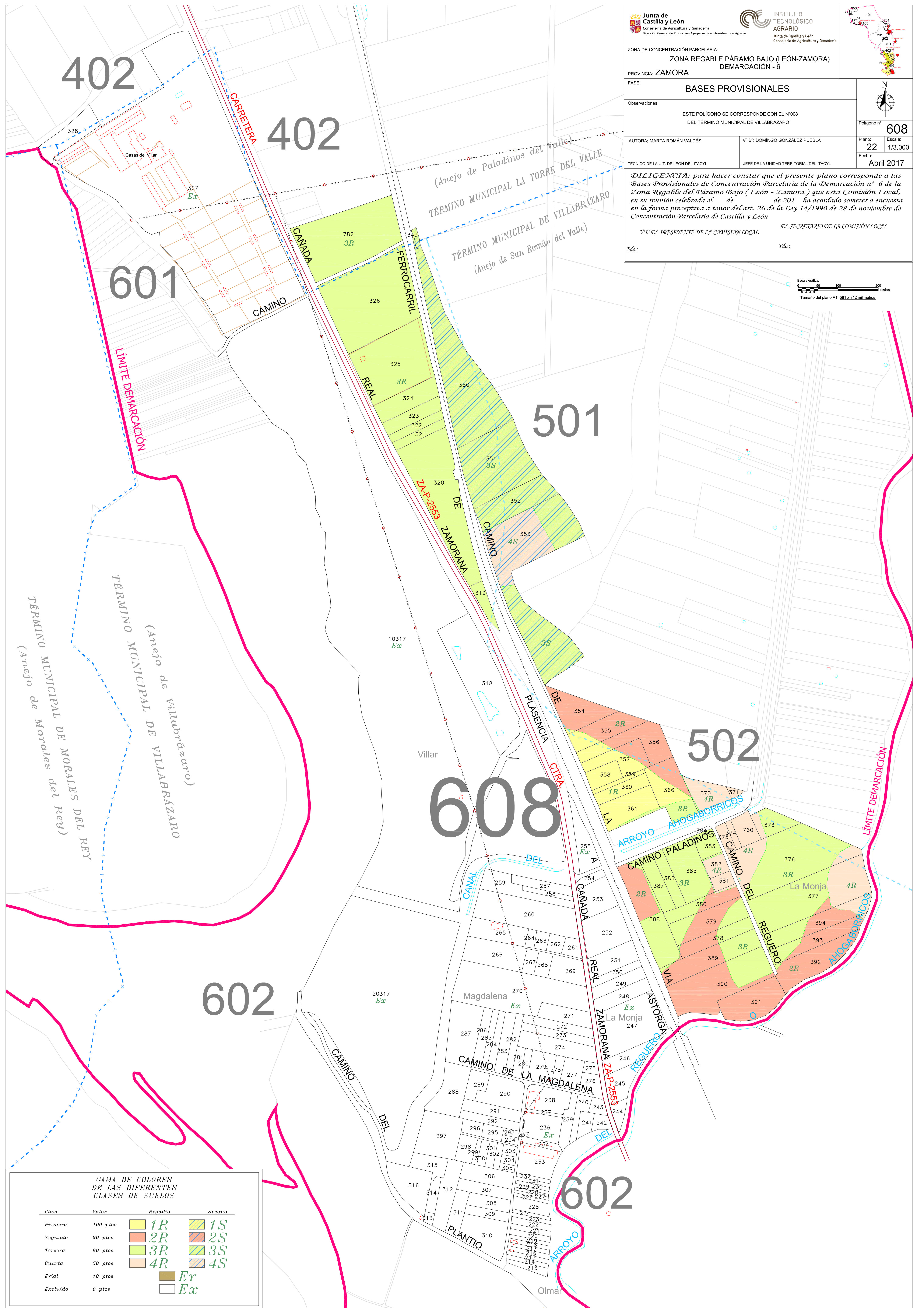
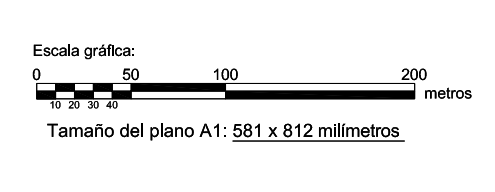
Plano: **22** Escala: **1/3.000**

Fecha: **Abril 2017**




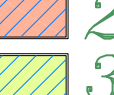






DILIGENCIA: para hacer constar que el presente plano corresponde a las Bases Provisionales de Concentración Parcelaria de la Demarcación nº 6 de la Zona Regable del Páramo Bajo (León - Zamora) que esta Comisión Local, en su reunión celebrada el de de 201 ha acordado someter a encuesta en la forma preceptiva a tenor del art. 26 de la Ley 14/1990 de 28 de noviembre de Concentración Parcelaria de Castilla y León

Vº Bº EL PRESIDENTE DE LA COMISIÓN LOCAL EL SECRETARIO DE LA COMISIÓN LOCAL

Fdo.: Fdo.:



GAMA DE COLORES DE LAS DIFERENTES CLASES DE SUELOS

Clase	Valor	Regadío	Secano
Primera	100 pts	 1R	 1S
Segunda	90 pts	 2R	 2S
Tercera	80 pts	 3R	 3S
Cuarta	50 pts	 4R	 4S
Erial	10 pts	 Er	
Excluido	0 pts	 Ex	