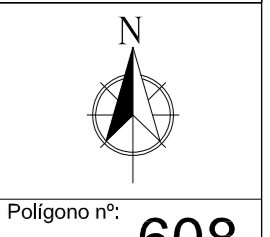


ZONA DE CONCENTRACIÓN PARCELARIA:  
ZONA REGABLE PÁRAMO BAJO (LEÓN-ZAMORA)  
DEMARCACIÓN - 6

PROVINCIA: ZAMORA

FASE: BASES DEFINITIVAS

Observaciones:  
ESTE POLIGONO SE CORRESPONDE CON EL N°008  
DEL TÉRMINO MUNICIPAL DE VILLABRAZARO



AUTORA: MARTA ROMÁN VALDÉS

VºBº: DOMINGO GONZÁLEZ PUEBLA

Polígono nº: 608

Plano: 20 Escala: 1/5.000

TÉCNICO DE LA U.T. DE LEÓN DEL ITACYL JEFE DE LA UNIDAD TERRITORIAL DEL ITACYL  
Fecha: Diciembre 2017

DILIGENCIA: Para hacer constar que el presente plano corresponde a las Bases Definitivas de Concentración Parcelaria de la Demarcación nº 6 de la Zona Regable del Páramo Bajo (León-Zamora) aprobadas por la Dirección General de Producción Agropecuaria e Infraestructuras Agrarias por Resolución de de de 201

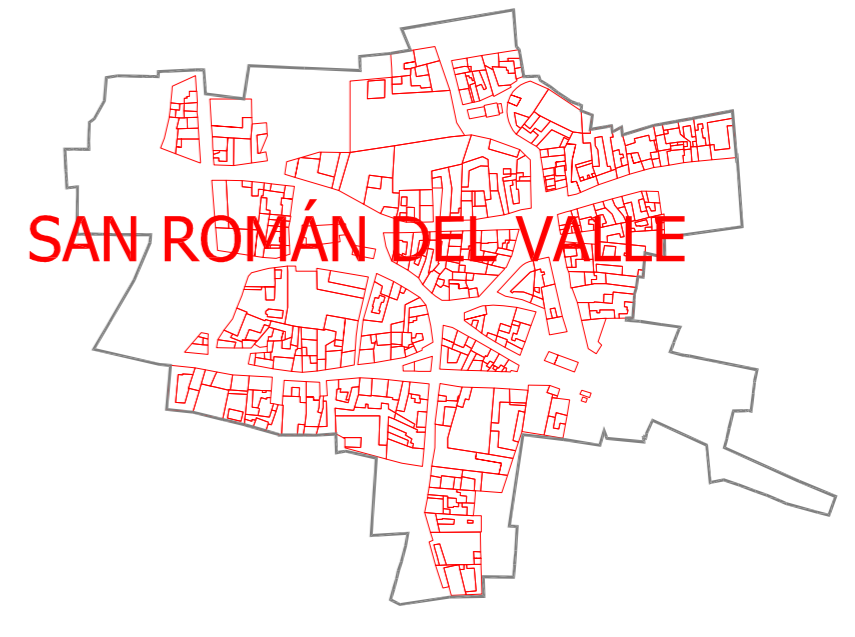
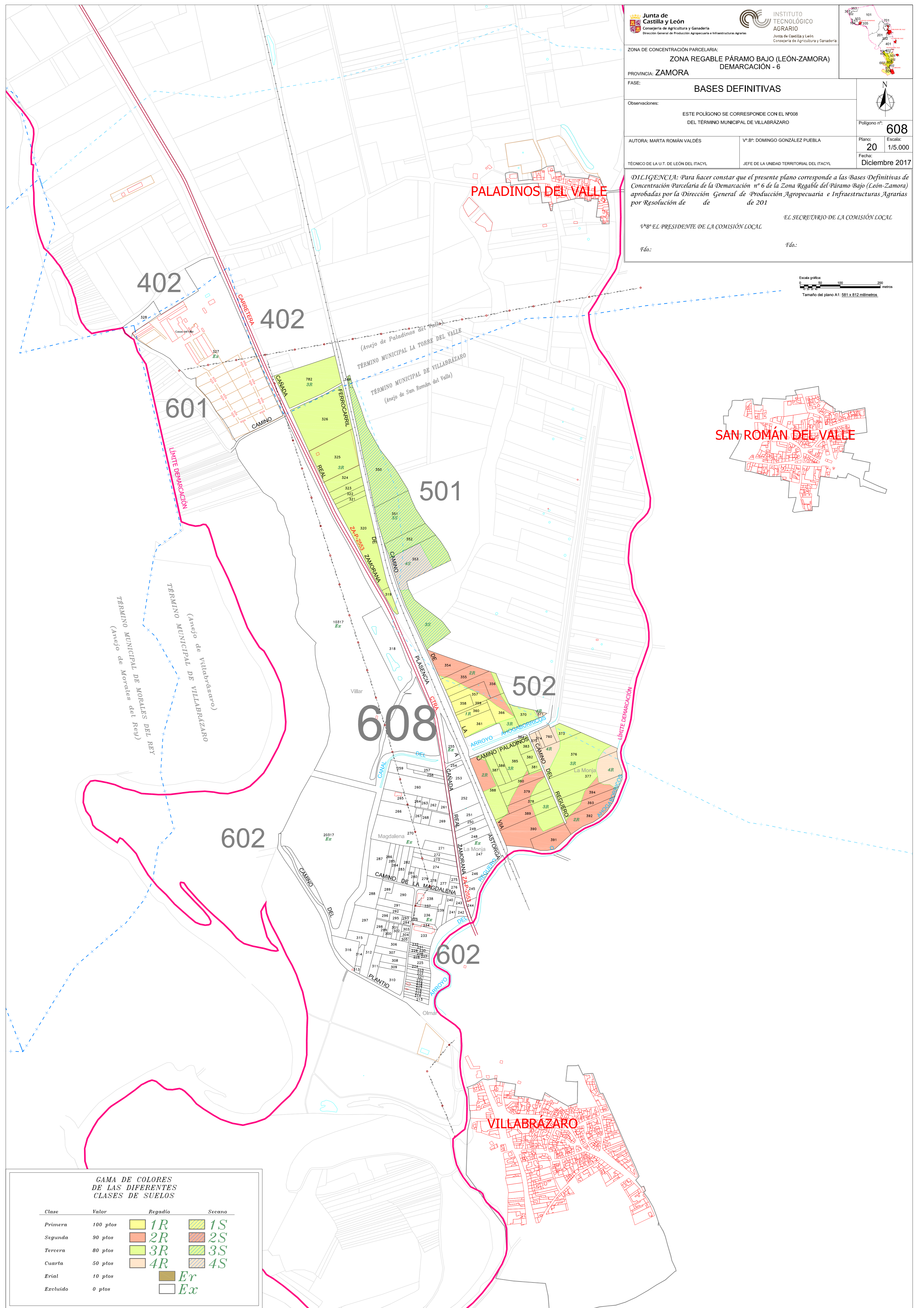
VºBº EL PRESIDENTE DE LA COMISIÓN LOCAL

EL SECRETARIO DE LA COMISIÓN LOCAL

Fdo.:

Fdo.:

Escala gráfica:  
0 50 100 200 metros  
Tamaño del plano A1: 581 x 812 milímetros



TERMINO MUNICIPAL DE MORALES DEL REY  
(Arrejo de Morales del Rey)

TERMINO MUNICIPAL DE VILLABRAZARO  
(Arrejo de Villabrazaro)

**GAMA DE COLORES DE LAS DIFERENTES CLASES DE SUELOS**

Clase	Valor	Regadio	Secano
Primera	100 pts	1R	1S
Segunda	90 pts	2R	2S
Tercera	80 pts	3R	3S
Cuarta	50 pts	4R	4S
Erial	10 pts	Er	
Excluido	0 pts	Ex	