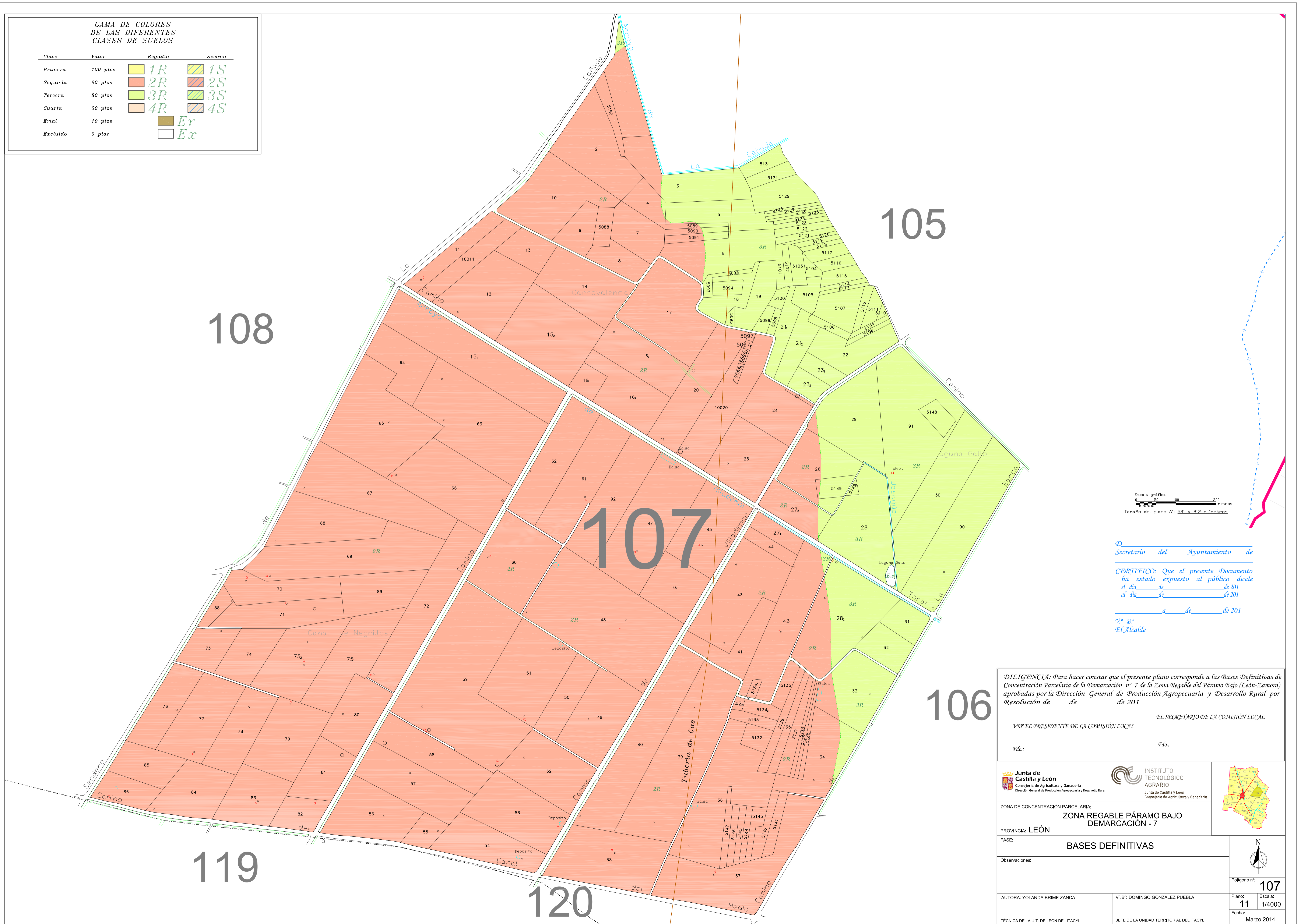


CAMA DE COLORES DE LAS DIFERENTES CLASES DE SUELOS

Clase	Valor	Regadío	Secano
Primera	100 pto	1R	1S
Segunda	90 pto	2R	2S
Tercera	80 pto	3R	3S
Cuarta	50 pto	4R	4S
Erial	10 pto	Er	
Excluido	0 pto	Ex	



Escala gráfica:
0 50 100 200 metros
Tamaño del plano A1: 581 x 812 milímetros

D. Secretario del Ayuntamiento de
CERTIFICO: Que el presente Documento ha estado expuesto al público desde el día de de 201 al día de de 201 a de de 201
Vº Bº
El Alcalde

DILIGENCIA: Para hacer constar que el presente plano corresponde a las Bases Definitivas de Concentración Parcelaria de la Demarcación nº 7 de la Zona Regable del Páramo Bajo (León-Zamora) aprobadas por la Dirección General de Producción Agropecuaria y Desarrollo Rural por Resolución de de de 201

VºBº EL PRESIDENTE DE LA COMISIÓN LOCAL

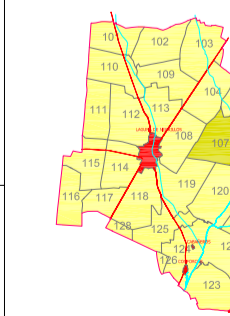
EL SECRETARIO DE LA COMISIÓN LOCAL

Fdo.:

Fdo.:

Junta de Castilla y León
Consejería de Agricultura y Ganadería
Dirección General de Producción Agropecuaria y Desarrollo Rural

INSTITUTO TECNOLÓGICO AGRARIO
Junta de Castilla y León
Consejería de Agricultura y Ganadería

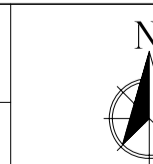


ZONA DE CONCENTRACIÓN PARCELARIA:
ZONA REGABLE PÁRAMO BAJO DEMARCACIÓN - 7

PROVINCIA: LEÓN

FASE:
BASES DEFINITIVAS

Observaciones:



Polígono nº: **107**

AUTORA: YOLANDA BRIME ZANCA

VºBº: DOMINGO GONZÁLEZ PUEBLA

Plano: **11** Escala: **1/4000**

TÉCNICA DE LA U.T. DE LEÓN DEL ITACYL

JEFE DE LA UNIDAD TERRITORIAL DEL ITACYL

Fecha: **Marzo 2014**