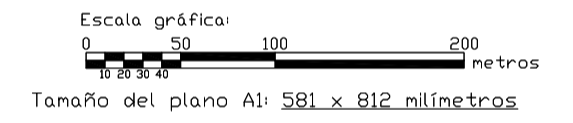
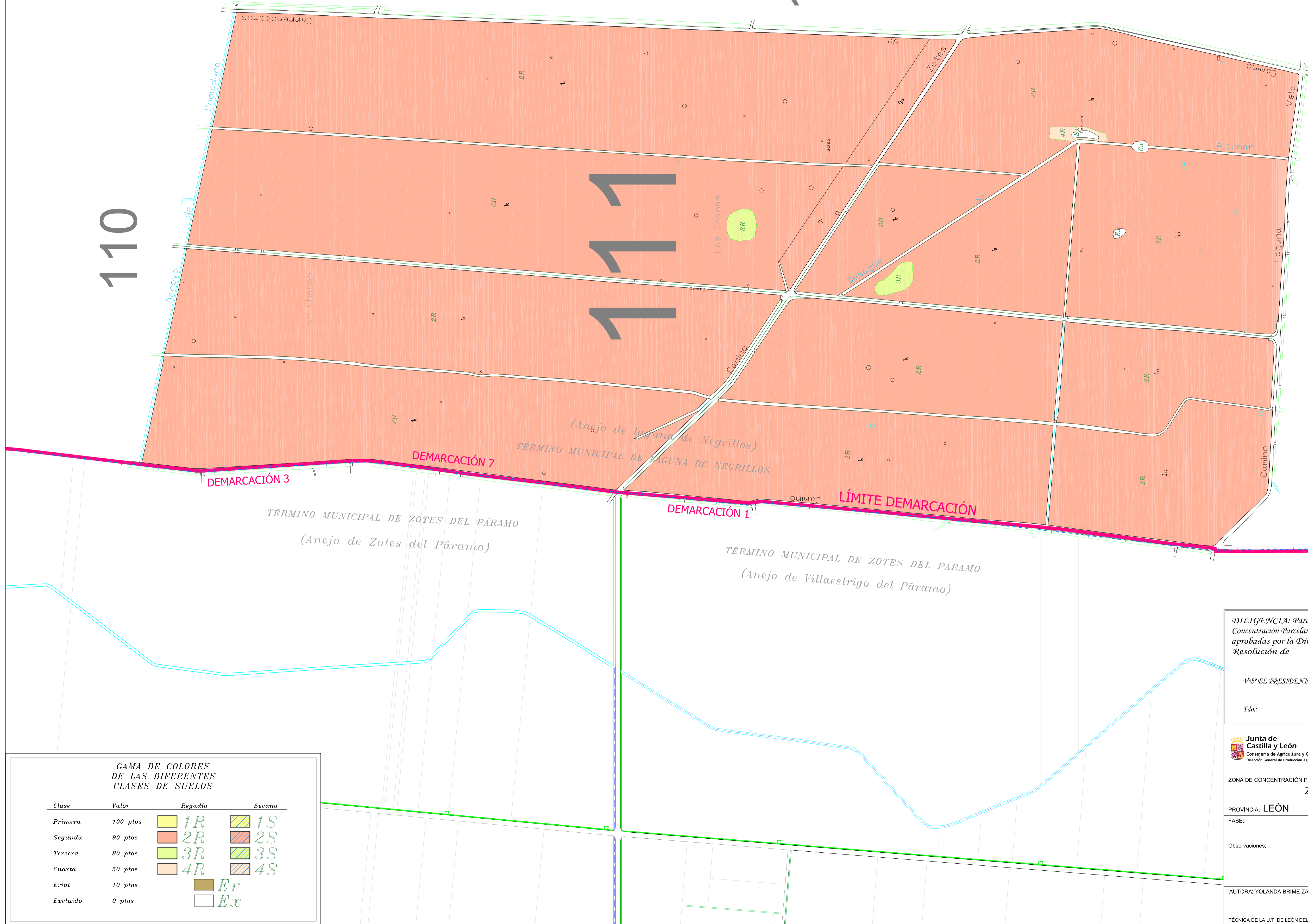


110

112

111

115



D. _____
 Secretario del Ayuntamiento de _____

CERTIFICO: Que el presente Documento
 ha estado expuesto al público desde
 el día ____ de ____ de 201
 al día ____ de ____ de 201

 Vº Bº
 El Alcalde

CAMA DE COLORES DE LAS DIFERENTES CLASES DE SUELOS

Clase	Valor	Regadío	Secano
Primera	100 pto	1R	1S
Segunda	90 pto	2R	2S
Tercera	80 pto	3R	3S
Cuarta	50 pto	4R	4S
Erial	10 pto	Er	
Excluido	0 pto	Ex	

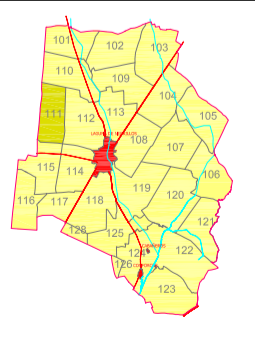
DILIGENCIA: Para hacer constar que el presente plano corresponde a las Bases Definitivas de Concentración Parcelaria de la Demarcación nº 7 de la Zona Regable del Páramo Bajo (León-Zamora) aprobadas por la Dirección General de Producción Agropecuaria y Desarrollo Rural por Resolución de de de 201

VºBº EL PRESIDENTE DE LA COMISIÓN LOCAL _____
 Fdo.: _____

EL SECRETARIO DE LA COMISIÓN LOCAL _____
 Fdo.: _____

Junta de Castilla y León
 Consejería de Agricultura y Ganadería
 Dirección General de Producción Agropecuaria y Desarrollo Rural

INSTITUTO TECNOLÓGICO AGRARIO
 Junta de Castilla y León
 Consejería de Agricultura y Ganadería



ZONA DE CONCENTRACIÓN PARCELARIA:
ZONA REGABLE PÁRAMO BAJO DEMARCACIÓN - 7

PROVINCIA: LEÓN

FASE:
BASES DEFINITIVAS

Observaciones:

Pólígono nº: **111**

AUTORA: YOLANDA BRIME ZANCA
 TÉCNICA DE LA U.T. DE LEÓN DEL ITACYL

Vº.Bº: DOMINGO GONZÁLEZ PUEBLA
 JEFE DE LA UNIDAD TERRITORIAL DEL ITACYL

Plano: **15**
 Escala: **1/4000**

Fecha: **Marzo 2014**