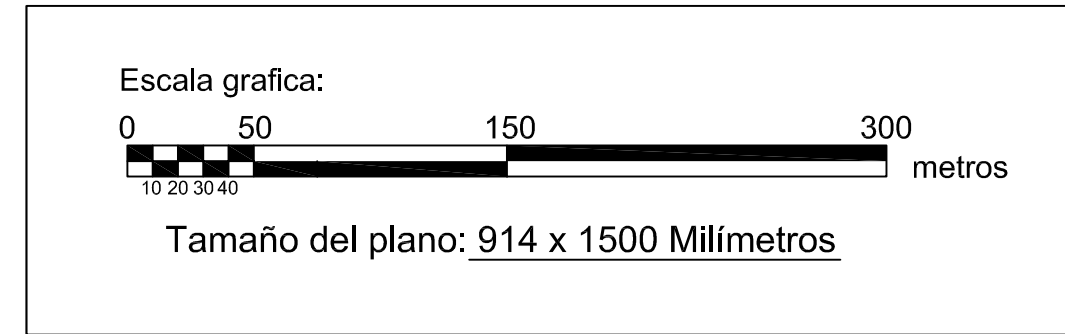


POLÍGONO 4

LEYENDA	
	FINCA 233 NÚMERO DE PROPIETARIO
	MASA ④ ETIQUETA MASA
	CLASE 1115 ETIQUETA CLASE
	CARRETERA CAMINO
	LÍNEA ELÉCTRICA DESAGÜE
	EDIFICACIONES 94 NÚMERO DE FINCA
	ZONA EXCLUIDA ZONA RESERVA
	TERMINO MUNICIPAL PUENTE
	FUENTES CAGADA



DECLARACIÓN: para hacer constar que el presente plano corresponde al Acuerdo de Concentración Parcelaria de la zona de Becerril del Carpio II (Palencia) aprobada por la Dirección General de Producción Agropecuaria e Infraestructuras Agrarias por Resolución de de de 2016

EL JEFE DEL SERVICIO TERRITORIAL DE AGRICULTURA Y GANADERÍA

Vda: José Valle de la Cruz Muñoz

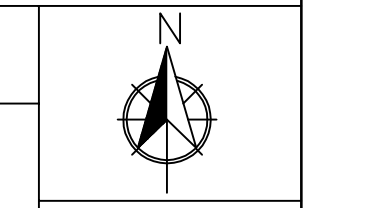
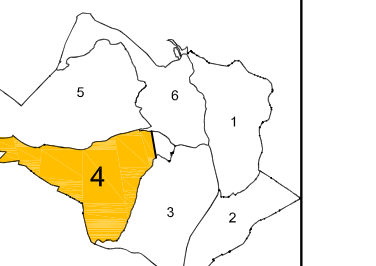


ZONA DE CONCENTRACIÓN PARCELARIA:
BECERRIL DEL CARPIO II

PROVINCIA: **PALENCIA**
 FASE: **PROYECTO DE CONCENTRACIÓN**

Observaciones:
De la finca n°1 a la 23

Autor: LUIS ÁNGEL TRIQUEROS ALVAREZ V.P.B: IGNACIO CABARRAS RINCÓN
 Escala: 1/3000
 Fecha: Noviembre 2016
 INGENIERO TÉCNICO AGRÍCOLA OFE DE LA UNIDAD TERRITORIAL DEL ITACY



Pólígono nº: **4**
 Escala: 1/3000
 Fecha: Noviembre 2016