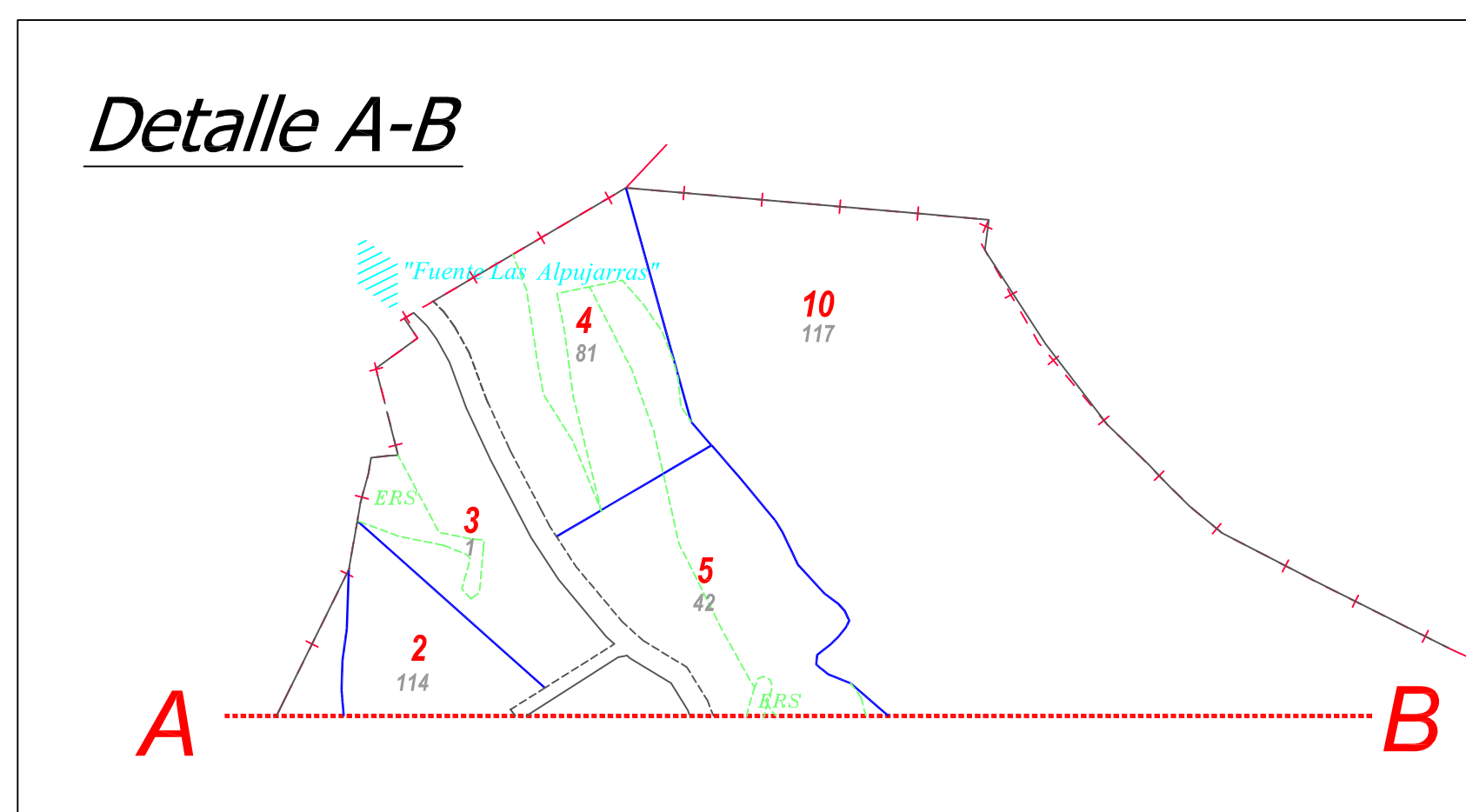
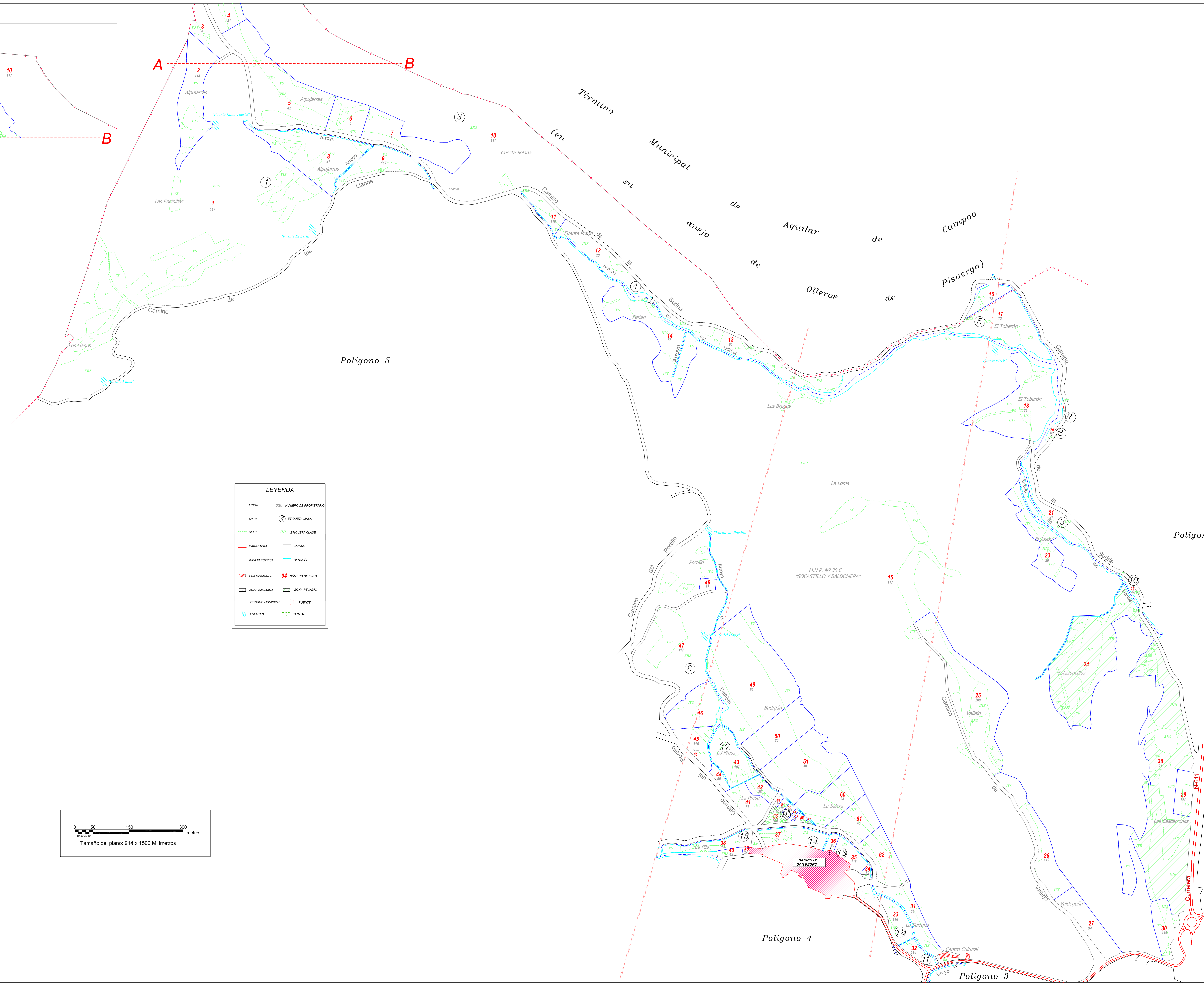


Detalle A-B

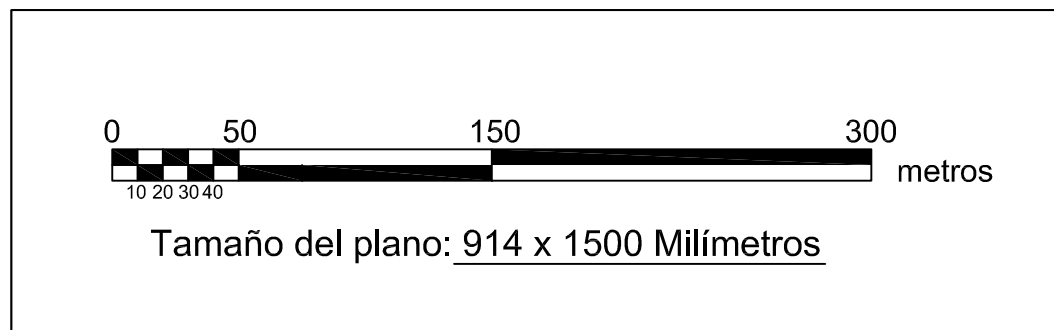


POLÍGONO 6



LEYENDA

	FINCA	239	NÚMERO DE PROPIETARIO
	MASA	7	ETIQUETA MASA
	CLASE	1155	ETIQUETA CLASE
	CARRETERA		CAMINO
	LÍNEA ELÉCTRICA		DESAGÜE
	EDIFICACIONES	94	NÚMERO DE FINCA
	ZONA EXCLUIDA		ZONA RESERVA
	TÉRMINO MUNICIPAL		PUENTE
	FUENTES		CAÑADA



DECLARACIÓN: para hacer constar que el presente plano corresponde al Acuerdo de Concentración Parcelaria de la zona de Becerril del Carpio II (Palencia) aprobada por la Dirección General de Producción Agropecuaria e Infraestructuras Agrarias por Resolución de de de 2016.

EL JEFE DEL SERVICIO TERRITORIAL DE AGRICULTURA Y GANADERÍA

Vdo.: José Valle de la Cruz Muñoz

Junta de Castilla y León
 Consejería de Agricultura y Ganadería
 Dirección General de Producción Agropecuaria e Infraestructuras Agrarias

INSTITUTO TECNOLÓGICO AGROPECUARIO
 SÓCRATES
 C/El Campesino, 100
 47002 Valladolid

ZONA DE CONCENTRACIÓN PARCELARIA:
BECCERRIL DEL CARPIO II

PROVINCIA: **PALENCIA**

FASE: **ACUERDO DE CONCENTRACIÓN**

Observaciones:
De la finca n°1 a la 62

Autor: LUIS ÁNGEL TRIQUEROS ALVAREZ V.P.B.: IGNACIO CABAÑAS RINCÓN
 INGENIERO TÉCNICO AGRÍCOLA JEFE DE LA UNIDAD TERRITORIAL DEL ITACV

Polígono nº: **6**
 Escala: 1/3000
 Fecha: Noviembre 2016