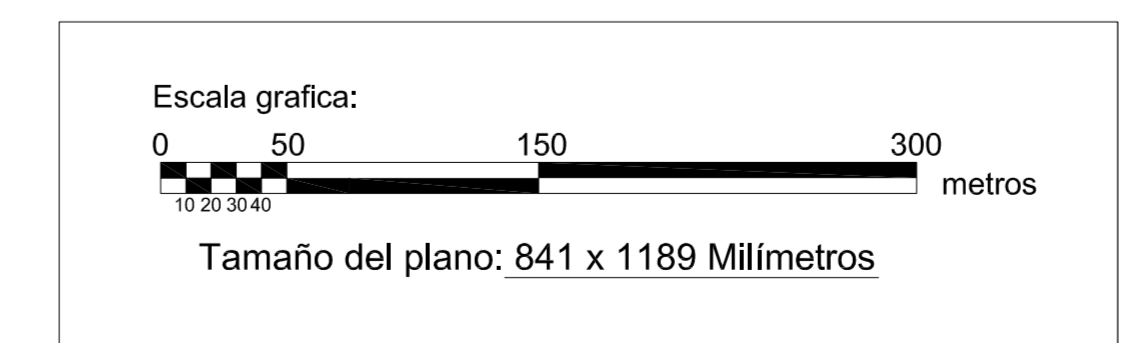


POLÍGONO 7 (Excluido)




GAMA DE COLORES DE LAS DIFERENTES CLASES DE SUELO.

IS	IR
HS	HR
HIS	HIR
IYS	IYR
VS	VR
VIS	VR
ERS	Ex



DILIGENCIA: para hacer constar que el presente plano corresponde a las Bases Provisionales de Concentración Parcelaria de la zona de Becerril del Carpio II (Palencia) que esta Comisión Local, en su reunión de 2011 ha acordado someter a encuesta en la forma preceptiva a tenor del art. 26 de la Ley 14/1990 de 28 de noviembre de Concentración Parcelaria de Castilla y León.

1ºº EL PRESIDENTE DE LA COMISIÓN LOCAL EL SECRETARIO DE LA COMISIÓN LOCAL

 Junta de Castilla y León Consejería de Agricultura y Ganadería Dirección General de Producción Agraria y Desarrollo Rural	 INSTITUTO TECNOLÓGICO AGRARIO Dirección de Producción Agraria y Desarrollo Rural	
ZONA DE CONCENTRACIÓN PARCELARIA: BECCERRIL DEL CARPIO II		
PROVINCIA: PALENCIA		
FASE: BASES PROVISIONALES		
Observaciones: PLANO Nº 9 (EXCLUIDO)		
Autor: LUIS ÁNGEL TRIGUEROS ÁLVAREZ INGENIERO TÉCNICO AGRÍCOLA	Vº Bº: IONACIO CABAÑAS RINCÓN JEFE DE LA UNIDAD TERRITORIAL DEL ITACAL	Polígono nº: 07 Escala: 1/3000 Fecha: Diciembre 2014