






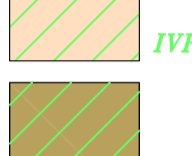





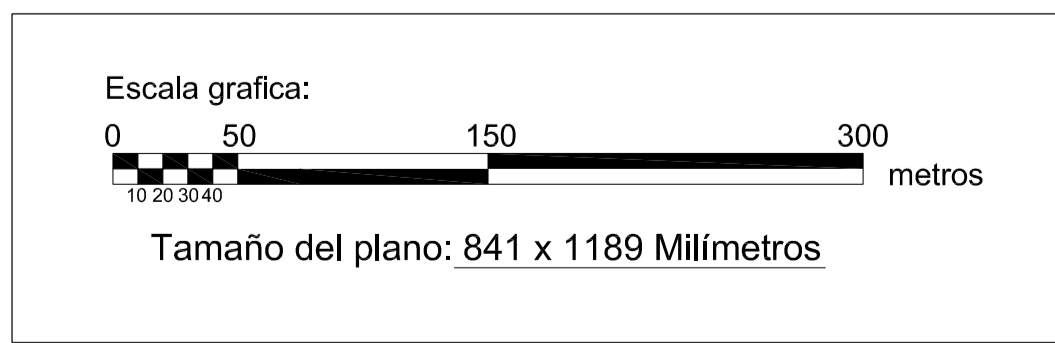
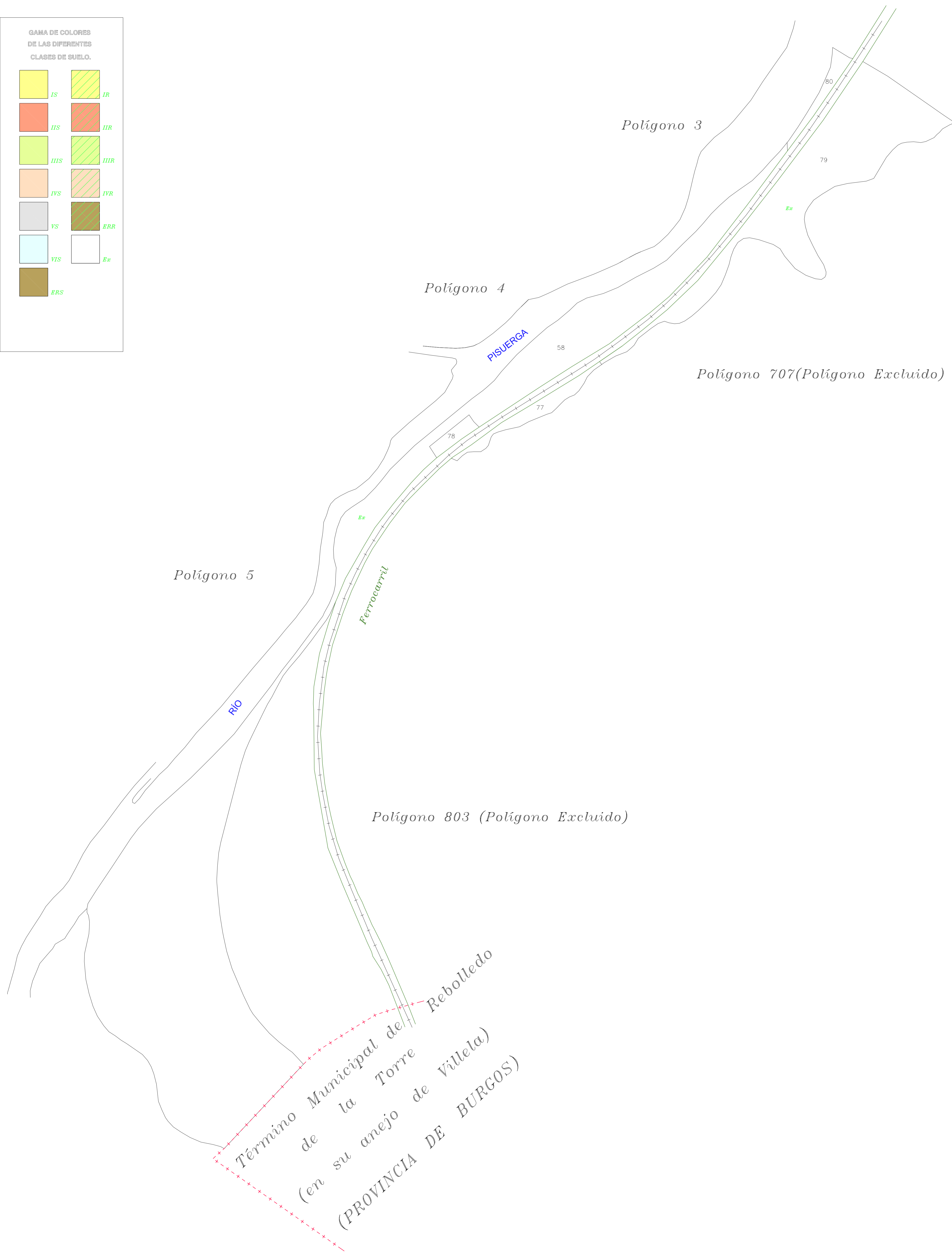


# POLÍGONO 706 (Excluido)

GAMA DE COLORES DE LAS DIFERENTES CLASES DE SUELO.

|   |  |
|---|--|
|  IS    |  IR   |
|  IIS   |  IIR  |
|  IIIS  |  IIIR |
|  IIS   |  IIR  |
|  VS    |  ERR  |
|  VIS  |  Ex  |
|  ERS |  |



*PRELIMINAR: para hacer constar que el presente plano corresponde a las Bases Definitivas de Concentración Parcelaria de la zona de Becerril del Carpio II (Palencia) aprobadas por la Dirección General de Producción Agropecuaria y Desarrollo Rural por Resolución de de de de 201*

1ºº EL PRESIDENTE DE LA COMISIÓN LOCAL      EL SECRETARIO DE LA COMISIÓN LOCAL

Fdo.: José Félix de la Cruz Muñoz      Fdo.: Cristina Iniesta Alonso

**Junta de Castilla y León**  
Consejo de Agricultura y Ganadería  
 Dirección General de Producción Agropecuaria y Desarrollo Rural

**INSTITUTO AGROPECUARIO**  
Junta de Estudios y Asesoría  
 Oficina de Estudios y Desarrollo

ZONA DE CONCENTRACIÓN PARCELARIA:  
**BECERRIL DEL CARPIO II**

PROVINCIA: **PALENCIA**

FASE:  
**BASES DEFINITIVAS**

Observaciones:  
**PLANO Nº 8 (EXCLUIDO)**

Autor: LUIS ÁNGEL TRIGUEROS ÁLVAREZ      VºBº: IGNACIO CABAÑAS RINCÓN

INGENIERO TÉCNICO AGRÍCOLA      JEFE DE LA UNIDAD TERRITORIAL DEL ITACYL

Polígono nºº: **706**

Escala: **1/3000**

Fecha: **Abril 2015**