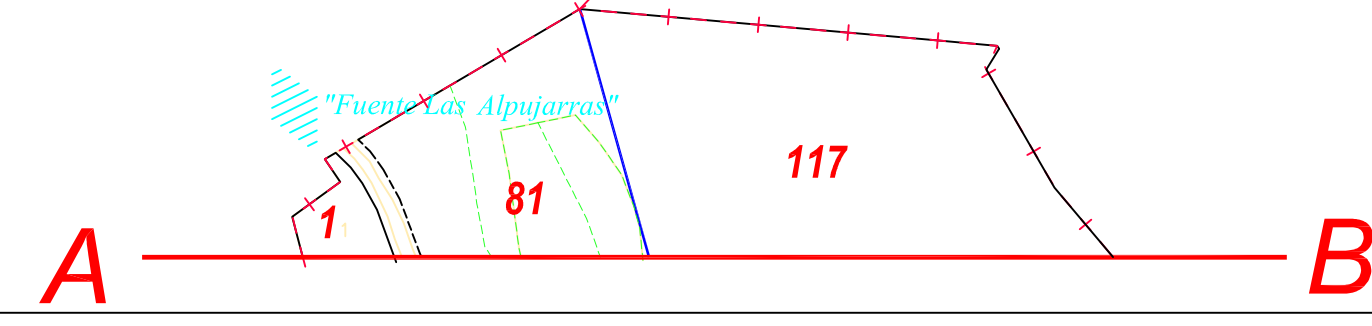
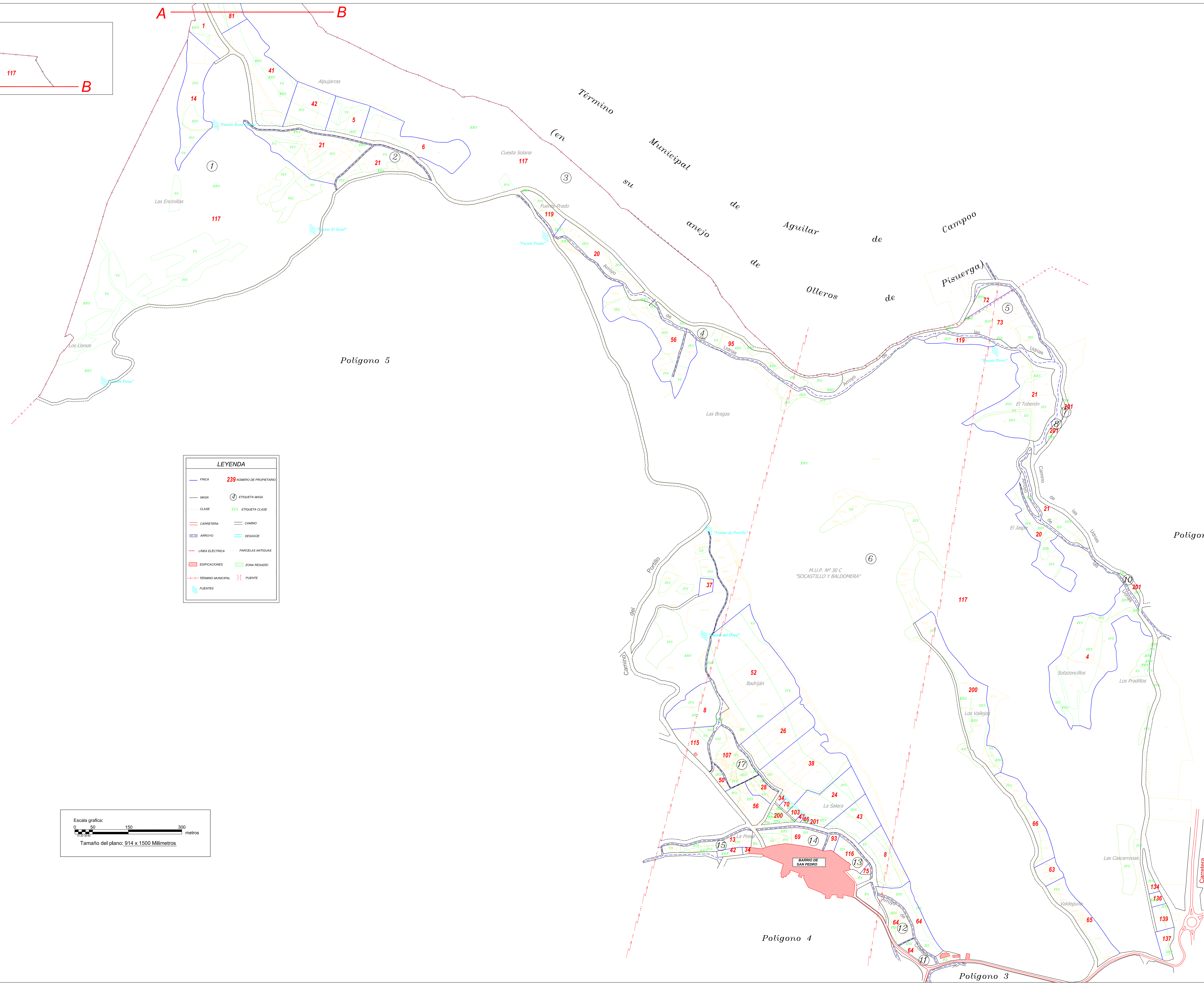


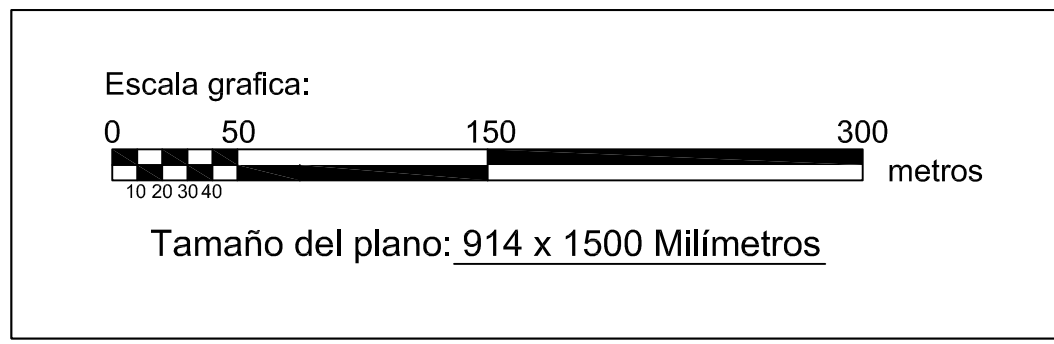
Detalle A-B



POLÍGONO 6



LEYENDA	
	FINCA 239 NÚMERO DE PROPIETARIO
	MASA ④ ETIQUETA MASA
	CLASE V23 ETIQUETA CLASE
	CARRERA CAMINO
	ARROYO DESAGÜE
	LÍNEA ELÉCTRICA PARCELAS ANTIGUAS
	POBLACIONES ZONA REGADIO
	TÉRMINO MUNICIPAL PUEBLO
	FUENTES



DEL AGENCIA para hacer constar que el presente plano corresponde al Proyecto de Concentración Parcelaria de la zona de Becerril del Carpio II (Palencia) aprobado por este Servicio Territorial por Resolución de de de 2015
 EL JEFE DEL SERVICIO TERRITORIAL DE AGRICULTURA Y GANADERÍA
 Félix José Vázquez de la Cruz-Muñoz

 Junta de Castilla y León Consejería de Agricultura y Ganadería Dirección General de Recursos Agrarios y Ganadería	 INSTITUTO TECNOLÓGICO AGRARIO DE CASTILLA Y LEÓN ITCAL	
ZONA DE CONCENTRACIÓN PARCELARIA: BECERRIL DEL CARIPIO II		
PROVINCIA: PALENCIA		
FASE: PROYECTO DE CONCENTRACIÓN		
Observaciones: PLANO Nº 6		
Autor: LUIS ÁNGEL TRIQUEROS ALVAREZ	Vº Bº: IGNACIO CABARRAS RINCÓN	Polígono nº: 6
INGENIERO TÉCNICO AGRÍCOLA		Escala: 1/3000 Fecha: Noviembre 2015