

GAMA DE COLORES DE LAS DIFERENTES CLASES DE SUELO.

 I	 V
 II	 VI
 III	 VII
 IV	 VIII

POLÍGONO 3

DILIGENCIA: para hacer constar que el presente plano corresponde a las Bases Provisionales Modificadas de Concentración Parcelaria de la zona de Camporredondo-Los Cardaños (Palencia) que esta Comisión Local, en su reunión celebrada el día de 2011 ha acordado someter a encuesta en la forma preceptiva a tenor del art. 26 de la Ley 14/1990 de 28 de noviembre de Concentración Parcelaria de Castilla y León.

1º RP: E.L. PRESIDENTE DE LA COMISIÓN LOCAL. E.L. SECRETARIO DE LA COMISIÓN LOCAL.


Fdo.: José Félix de la Cruz Macho Fdo.: Cristina Infante Alonso

ZONA DE CONCENTRACIÓN PARCELARIA: CAMPORREDONDO-LOS CARDAÑOS
 PROVINCIA: PALENCIA

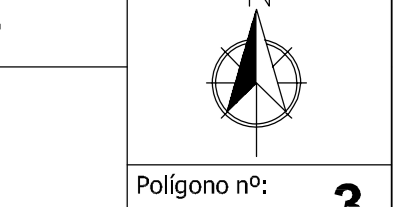
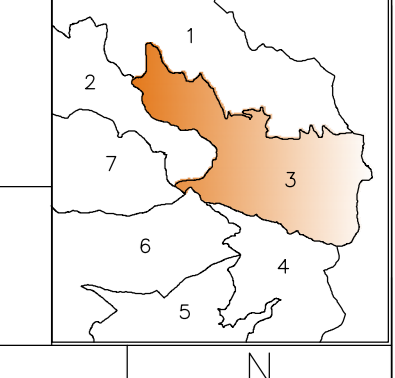
FASE: **BASES PROVISIONALES MODIFICADAS**

PLANO Nº 3

Autor: JOSE LUIS FERNÁNDEZ ANTON VP: RP: IGNACIO CABAÑAS RINCÓN
 INGENIERO TÉCNICO AGRÍCOLA JEFE DE LA UNIDAD TERRITORIAL DEL TACAL



D. Secretario del Ayuntamiento de
CERTIFICO: Que el presente Documento ha estado expuesto al público desde el día de 2011 al día de 2011 a de 2011.
 El Alcalde



Polígono nº: **3**
 Escala: 1/2000
 Fecha: JULIO 2012