

DILIGENCIA: para hacer constar que el presente plano corresponde a las Bases Provisionales Modificadas de Concentración Parcelaria de la zona de Camporredondo-Los Cardaños (Palencia) que esta Comisión Local, en su reunión celebrada el _____ de _____ de 2011 ha acordado someter a encuesta en la forma preceptiva a tenor del art. 26 de la Ley 14/1990 de 28 de noviembre de Concentración Parcelaria de Castilla y León.

1º SR. EL PRESIDENTE DE LA COMISIÓN LOCAL. EL SECRETARIO DE LA COMISIÓN LOCAL.

Fdo.: José Félix de la Cruz Macho Fdo.: Cristina Infante Alonso

Junta de Castilla y León
 Consejería de Agricultura y Ganadería
 Dirección General de Producción Agraria y Desarrollo Rural

INSTITUTO TECNOLÓGICO AGRARIO
 IATA
 Centro de Estudios y Desarrollo
 Camino de la Universidad s/n - 47002 Valladolid

ZONA DE CONCENTRACIÓN PARCELARIA:
CAMPORREDONDO-LOS CARDAÑOS

PROVINCIA: **PALENCIA**

FASE:
BASES PROVISIONALES MODIFICADAS


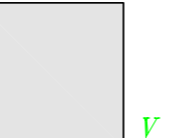






Observaciones:
PLANO Nº 2

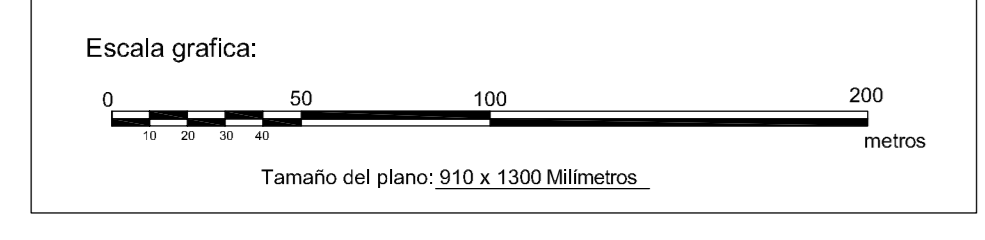
Polígono nº: **5**

Alcalde: JOSE LUIS FERNÁNDEZ ANTÓN Vº SR: IGNACIO CABAÑAS RINCÓN Escala: **1/2000**

INGENIERO TÉCNICO AGRÍCOLA JEFE DE LA UNIDAD TERRITORIAL DEL IATA. Fecha: **JULIO 2012**

GAMA DE COLORES DE LAS DIFERENTES CLASES DE SUELO.

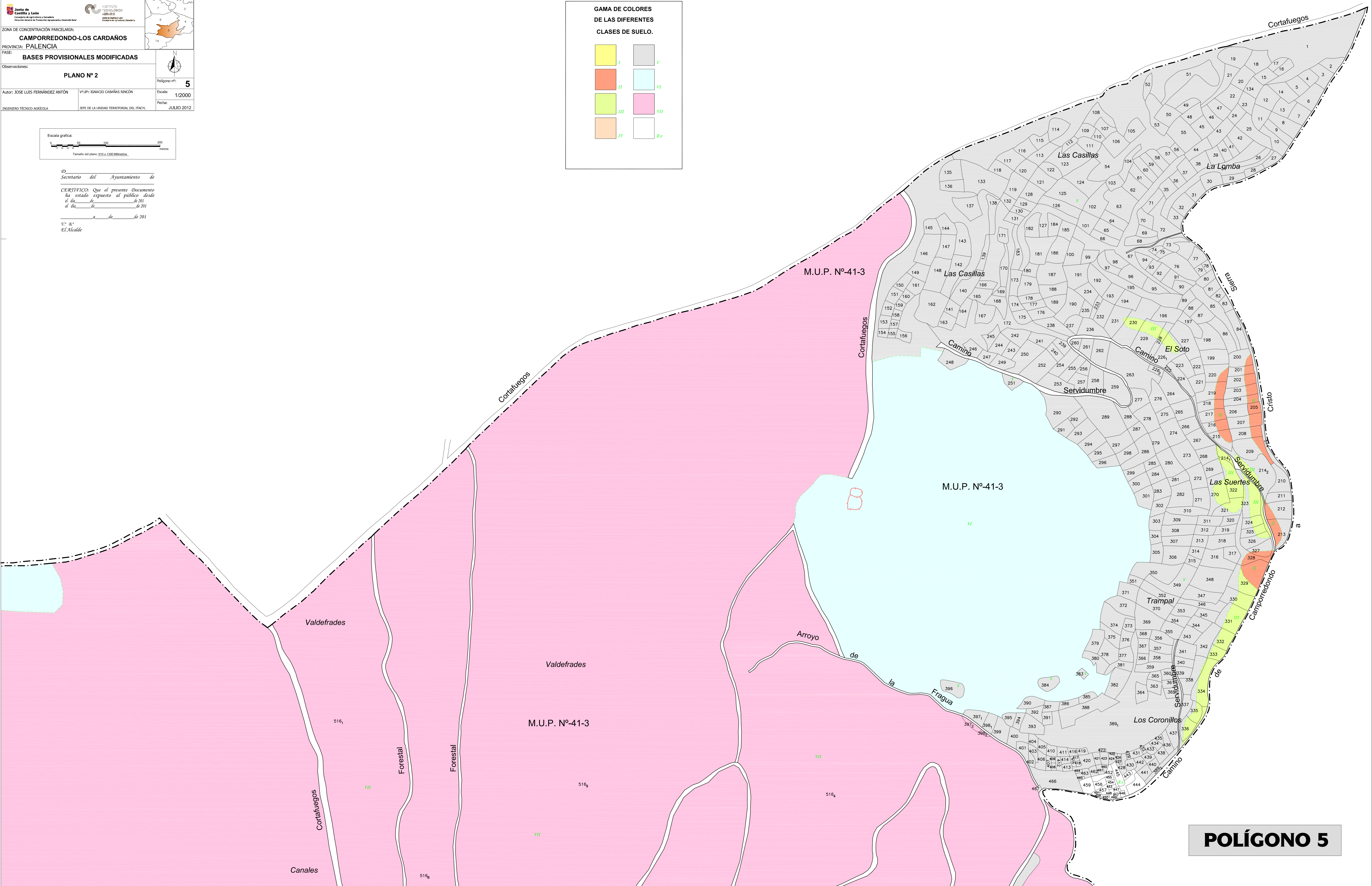
	<i>I</i>		<i>V</i>
	<i>II</i>		<i>VI</i>
	<i>III</i>		<i>VII</i>
	<i>IV</i>		<i>EX</i>



Yo, Secretario del Ayuntamiento de _____

CERTIFICO: Que el presente Documento ha estado expuesto al público desde el día _____ de _____ de 2011 al día _____ de _____ de 2011.

Yo, Sr. _____ El Alcalde



POLÍGONO 5